



MINISTERO DELLE FINANZE
DIREZIONE GENERALE DEL CATASTO E DEI SERVIZI TECNICI ERARIALI

Mod. A (Nuovo Catasto Edilizio Urbano)

Lire
350

NUOVO CATASTO EDILIZIO URBANO

(R. DECRETO LEGGE 11 APRILE 1976, N. 633)

Planimetria dell'immobile situato nel Comune di VILLAGRANCA Pte


Via Beati Desiderio e Franco, 8

~~via Beati Desiderio e Franco, 8 (1) via Beati Desiderio e Franco, 8 (1)~~

Allegata alla dichiarazione presentata all'Ufficio Tecnico Erariale di TORINO

Foglio 73 n° 1233 sub. 3

PIANO TERRENO



1962 27 MAR. 1998

ORIENTAMENTO



SCALA DI 1: 200

SPAZIO RISERVATO PER LE ANNOTAZIONI D'UFFICIO

DATA
PROT. N°

Compilata dal Geometra
(Titolo, nome e cognome del tecnico)
Michela MARTINI

Iscritto all'Albo dei Geometri
della Provincia di TORINO

DATA

Firma:

Ultima planimetria in atti

MINISTERO DELLE FINANZE



DIREZIONE GENERALE DEL CATASTO E DEI SERVIZI TECNICI ERARIALI

Mod. A (Nuovo Catasto Edilizio Urbano)

NUOVO CATASTO EDILIZIO URBANO

Lire 350

(R. DECRETO-LEGGE 13 APRILE 1948 N. 475)

Planimetria dell'immobile situato nel Comune di **VILLAFRANCA Pta** Via **Beati Desiderio e Franco, 8**

Ditta **[REDACTED]**

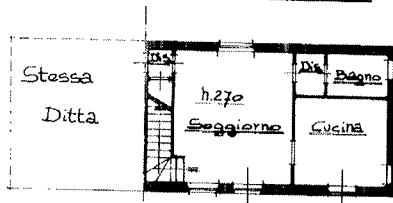
Allegata alla dichiarazione presentata all'Ufficio Tecnico Erariale di **TORINO**

Foglio 73, n° 1233 sub. 2

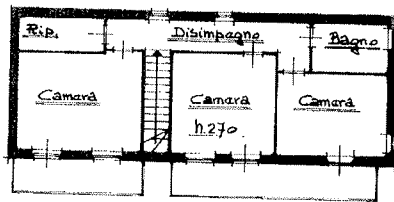
PIANO INTERRATO



PIANO TERRENO



PIANO PRIMO



1902 27 MAR 1999

ORIENTAMENTO



SCALA DI 1:200

SPAZIO RISERVATO PER LE ANNOTAZIONI D'UFFICIO

DATA
PROT. N°

Compilata dal **Geometra**
(Titolo, nome e cognome del tecnico)
Michela MARTINI
Iscritto all'Albo dei **Geometri**
della Provincia di **TORINO**

DATA

Firma:

Ultima planimetria in atti