

TRIBUNALE CIVILE E PENALE DI BRESCIA
ESECUZIONE IMMOBILIARE

N. 416/2023

ALLEGATI lettera G

COPIA FRAZIONAMENTO

Ufficio provinciale di: BRESCIA - Territorio

Protocollo: 2017/25408

Data: 13/02/2017

Codice file PREGEO:

Pag. 1 di 3

Dati generali del tipo

 Comune TOSCOLANO MADERNO
 Foglio 125
 Tecnico MONOPOLI UMBERTO
 Provincia BRESCIA

 Sez. Censuaria B
 Particelle 6073, 6265, 6261, 11674, 116..
 Qualifica INGEGNERE

Esiti dell'aggiornamento censuario
Sintesi delle variazioni

Di seguito si riportano i dati di approvazione che hanno determinato il corrispondente aggiornamento della Banca Dati:

Frazionamento

Operazione	Identificativo			Superficie				Lotti		Dati Censuari		R.D.	R.A.	Deduzioni	
	Originale		Provvisorio	Definitivo	m ²			Natura	Provvisorio	Definitivo	Qualità	Classe	€		€
	principale	sub			ha	a	ca								
O	11674	000			00000	89	50	SN			036	1			
S	11674	000			00000	00	00				000				
C		000	a	12398	00000	87	00	SN			000				
C		000	b	12399	00000	01	30	SN			000				
C		000	c	12400	00000	00	75	SN			000				
C		000	d	12401	00000	00	45	SN			000				
O	11675	000			00001	50	60	SN			036	1			
S	11675	000			00000	00	00				000				
C		000	a	12402	00000	85	60	SN			000				
C		000	b	12403	00000	18	45	SN			000				
C		000	c	12404	00000	15	40	SN			000				
C		000	d	12405	00000	15	45	SN			000				
C		000	e	12406	00000	07	75	SN			000				
C		000	f	12407	00000	03	85	SN			000				
C		000	g	12408	00000	03	70	SN			000				
C		000	h	12409	00000	00	40	SN			000				
O	11676	000			00000	02	50	SN			003	2			
S	11676	000			00000	00	00				000				
C		000	a	12410	00000	02	40	SN			000				
C		000	b	12411	00000	00	10	SN			000				

Ufficio provinciale di: BRESCIA - Territorio

Protocollo: 2017/25408

Data: 13/02/2017

Codice file PREGEO:

Pag. 2 di 3

Dati generali del tipo

 Comune TOSCOLANO MADERNO
 Foglio 125
 Tecnico MONOPOLI UMBERTO
 Provincia BRESCIA

 Sez. Censuaria B
 Particelle 6073, 6265, 6261, 11674, 116..
 Qualifica INGEGNERE

Esiti dell'aggiornamento censuario
Sintesi delle variazioni

Di seguito si riportano i dati di approvazione che hanno determinato il corrispondente aggiornamento della Banca Dati:

Frazionamento

Operazione	Identificativo				Superficie				Lotti		Dati Censuari		R.D.	R.A.	Deduzioni
	Originale		Provvisorio	Definitivo	m ²			Natura	Provvisorio	Definitivo	Qualità	Classe	€	€	
	principale	sub			ha	a	ca								
O	11677	000			00000	15	80	SN			003	2			
S	11677	000			00000	00	00				000				
C		000	a	12412	00000	04	40	SN			000				
C		000	b	12413	00000	04	40	SN			000				
C		000	c	12414	00000	03	90	SN			000				
C		000	d	12415	00000	03	10	SN			000				
O	6073	000			00000	42	25	SN			282				
V	6073	000			00000	34	85	SN			000				
C		000	a	12416	00000	06	25	SN			000				
C		000	b	12417	00000	00	90	SN			000				
C		000	c	12418	00000	00	25	SN			000				
O	6261	000			00000	57	47	SN			036	2			
S	6261	000			00000	00	00				000				
C		000	a	12419	00000	15	15	SN			000				
C		000	b	12420	00000	06	30	SN			000				
C		000	c	12421	00000	05	70	SN			000				
C		000	d	12422	00000	09	65	SN			000				
C		000	e	12423	00000	02	25	SN			000				
C		000	f	12424	00000	01	75	SN			000				
C		000	g	12425	00000	00	25	SN			000				

Ufficio provinciale di: BRESCIA - Territorio

Protocollo: 2017/25408

Data: 13/02/2017

Codice file PREGEO:

Pag. 3 di 3

Dati generali del tipo

Comune	TOSCOLANO MADERNO	Sez. Censuaria	B
Foglio	125	Particelle	6073, 6265, 6261, 11674, 116..
Tecnico	MONOPOLI UMBERTO	Qualifica	INGEGNERE
Provincia	BRESCIA		

Esiti dell'aggiornamento censuario
Sintesi delle variazioni

Di seguito si riportano i dati di approvazione che hanno determinato il corrispondente aggiornamento della Banca Dati:

Frazionamento

Operazione	Identificativo				Superficie				Lotti		Dati Censuari		R.D.	R.A.	Deduzioni
	Originale		Provvisorio	Definitivo	m ²			Natura	Provvisorio	Definitivo	Qualità	Classe	€	€	
	principale	sub			ha	a	ca								
C		000	h	12426	00000	16	42	SN			000				
O	6265	000			00000	34	69	SN			036	3			
S	6265	000			00000	00	00				000				
C		000	a	12427	00000	09	50	SN			000				
C		000	b	12428	00000	10	10	SN			000				
C		000	c	12429	00000	07	90	SN			000				
C		000	d	12430	00000	07	19	SN			000				

Estremi di approvazione del tipo

Il presente TIPO FRAZIONAMENTO è stato redatto su estratto di mappa rilasciato dall'Ufficio con prot. n. 0003343/2017 del 11/01/2017 e viene approvato perché riconosciuto conforme alle norme vigenti

Protocollo n.:

2017/BS0025408

Data di approvazione:

14/02/2017

Il Tecnico:

CMPFBA

Il Direttore dell'Ufficio:

OLGA RITA LOTTI

(Responsabile del procedimento)

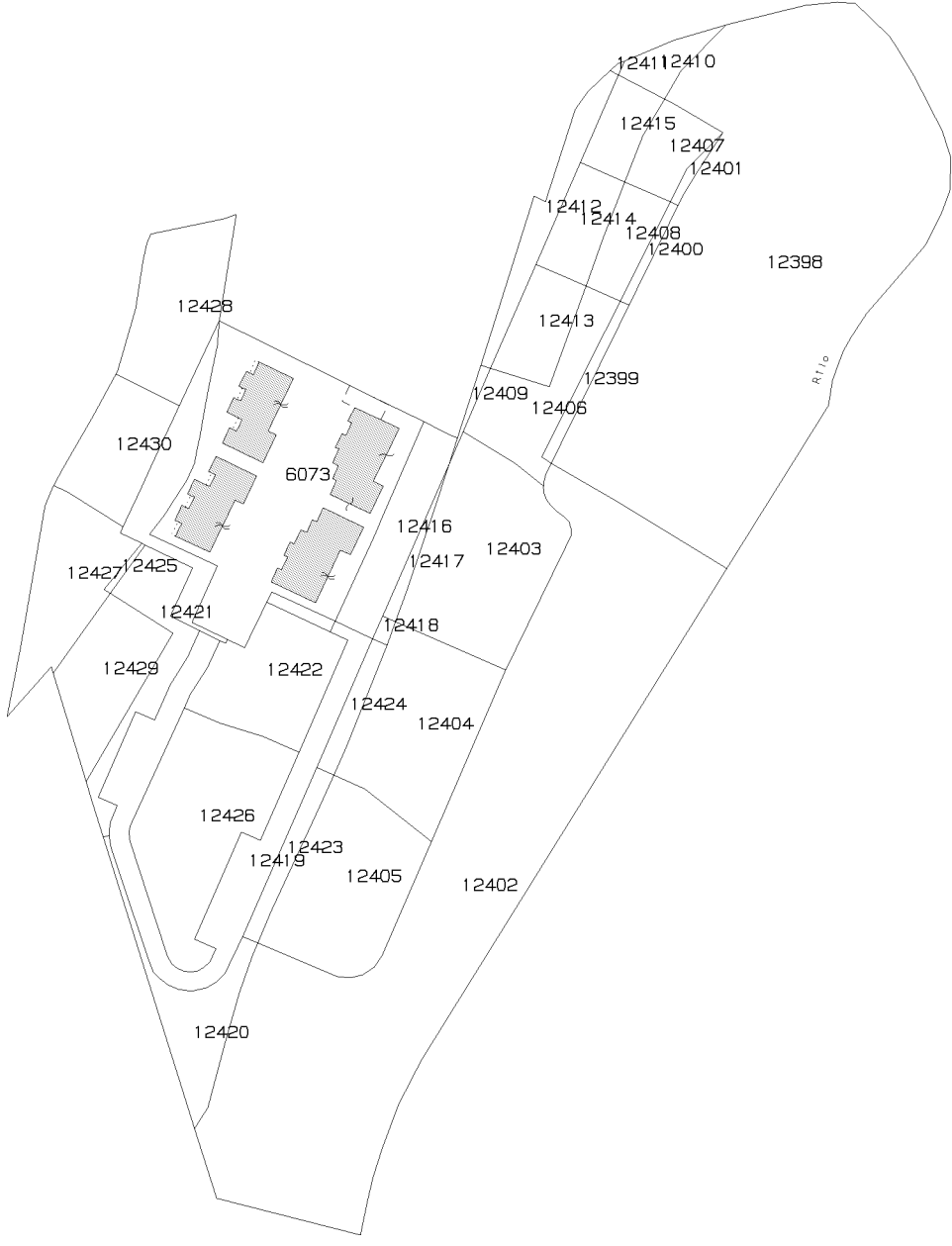
Dati amministrativo contabili

Ricevuta di cassa n.: 7065

Data di richiesta del servizio: 14/02/2017

Riscossi € 165.00 di cui € 28 per l'imposta di bollo riscossa in modo virtuale ed € 137 per tributi speciali catastali

N=5056900 Particelle: 12416, 12398, 12399, 12400, 12401, 12402, 12403, 12404, 12405, 12406, 12407, 12408, 12409, 12410, 12411, 12412, 12413, 12414, 12415, ...



**Dichiarazione sostitutiva dell'atto di notorietà
(Art. 47 D.P.R. 28 dicembre 2000, n. 445)**

Il sottoscritto INGEGNERE MONOPOLI UMBERTO iscritto con il num. 1792 della provincia di BRESCIA, consapevole delle sanzioni penali richiamate dall'art. 76 del D.P.R. 28 dicembre 2000, n. 445, in caso di dichiarazioni mendaci, ai sensi e per gli effetti di quanto stabilito dall' art. 47 del medesimo decreto

DICHIARA

- Che il modello unico catastale, inoltrato per via telematica, è la rappresentazione informatica dei documenti cartacei originali sottoscritti dai soggetti obbligati, ai sensi del decreto del Ministro delle finanze del 19 aprile 1994, n. 701;

- Che il documento è stato depositato presso il Comune competente per territorio ai sensi dell'art. 30, comma 5 del D.P.R. 6 giugno 2001, n. 380 (ex art.18 L. 47/85);

- Che la presentazione dei documenti è effettuata su incarico dei soggetti obbligati.

**Dichiarazione sostitutiva di certificazioni
(Art. 46 D.P.R. 28 dicembre 2000, n. 445)**

Il sottoscritto INGEGNERE MONOPOLI UMBERTO iscritto con il num. 1792 della provincia di BRESCIA, consapevole delle sanzioni penali richiamate dall'art. 76 del D.P.R. 28 dicembre 2000, n. 445, in caso di dichiarazioni mendaci, ai sensi e per gli effetti di quanto stabilito dall' art. 46 del medesimo decreto

DICHIARA

- Che la qualifica professionale, il numero di iscrizione all'albo e il collegio o l'ordine di appartenenza sono quelli indicati nella pagina - Informazioni generali - del documento.

- Di non essere destinatario di provvedimenti di sospensione dall'esercizio della professione o di cancellazione dall'albo professionale.

Particelle

Comune: TOSCOLANO MADERNO TOSCOLA... Sez. Censuaria: B
Foglio: 0010 Particelle: 11674,11675,11676,11677,...

Firma delle parti o loro delegati

Il/I sottoscritto/i dichiara/no di essere a conoscenza del contenuto del presente atto di aggiornamento

WEST GARDA REAL ESTATE S.R.L., BRESCIA 02512630985

Firma _____

CORRADO FRANCESCO, MALASPINA, SOMMA LOMBARDO,
14/09/1953, MLSCRD53P14I819C, LEGALE RAPPRESENTANTE

Firma _____

Tecnico redattore

Tecnico: MONOPOLI UMBERTO Qualifica: INGEGNERE
Provincia: BRESCIA N. iscrizione: 1792
Cod. Fisc.: MNPMRT60H03G710H

luogo e data

timbro e firma

Attestazione di avvenuto deposito

Si attesta che il presente atto di aggiornamento catastale è stato depositato presso questo Comune ai sensi del DPR 380/2001, art. 30, comma5.

luogo e data

timbro e firma

Dati generali del tipo

Comune:	TOSCOLANO MADERNO TOSCOLA...	Sez. Censuaria:	B
Foglio:	0010	Particelle:	11674,11675,11676,11677,...
Tecnico:	MONOPOLI UMBERTO	Qualifica:	INGEGNERE
Provincia:	BRESCIA	N. iscrizione:	1792

Modello censuario
Frazionamento

Operazione	Identificativo						Superficie				Dati Censuari		Lotti	
	Sezione	Foglio	Originale		Provvisorio	Proposto	m ²			Natura	Qualità	Classe	Provvisorio	Proposto
			principale	sub			ha	a	ca					
O	B	0010	11674	000			00000	89	50	SN	036	1		
S	B	0010	11674	000			00000	00	00		000			
C	B	0010		000	a	GGA	00000	87	00	SN	000			
C	B	0010		000	b	GGB	00000	01	30	SN	000			
C	B	0010		000	c	GGC	00000	00	75	SN	000			
C	B	0010		000	d	GGD	00000	00	45	SN	000			
O	B	0010	11675	000			00001	50	60	SN	036	1		
S	B	0010	11675	000			00000	00	00		000			
C	B	0010		000	a	FFA	00000	85	60	SN	000			
C	B	0010		000	b	FFB	00000	18	45	SN	000			
C	B	0010		000	c	FFC	00000	15	40	SN	000			
C	B	0010		000	d	FFD	00000	15	45	SN	000			
C	B	0010		000	e	FFE	00000	07	75	SN	000			
C	B	0010		000	f	FFF	00000	03	85	SN	000			
C	B	0010		000	g	FFG	00000	03	70	SN	000			
C	B	0010		000	h	FFH	00000	00	40	SN	000			
O	B	0010	11676	000			00000	02	50	SN	003	2		
S	B	0010	11676	000			00000	00	00		000			
C	B	0010		000	a	EEA	00000	02	40	SN	000			
C	B	0010		000	b	EEB	00000	00	10	SN	000			

Dati generali del tipo

Comune:	TOSCOLANO MADERNO TOSCOLA...	Sez. Censuaria:	B
Foglio:	0010	Particelle:	11674,11675,11676,11677,...
Tecnico:	MONOPOLI UMBERTO	Qualifica:	INGEGNERE
Provincia:	BRESCIA	N. iscrizione:	1792

Modello censuario
Frazionamento

Operazione	Identificativo						Superficie				Dati Censuari		Lotti	
	Sezione	Foglio	Originale		Provvisorio	Proposto	m ²			Natura	Qualità	Classe	Provvisorio	Proposto
			principale	sub			ha	a	ca					
O	B	0010	11677	000			00000	15	80	SN	003	2		
S	B	0010	11677	000			00000	00	00		000			
C	B	0010		000	a	DDA	00000	04	40	SN	000			
C	B	0010		000	b	DDB	00000	04	40	SN	000			
C	B	0010		000	c	DDC	00000	03	90	SN	000			
C	B	0010		000	d	DDD	00000	03	10	SN	000			
O	B	0010	6073	000			00000	42	25	SN	282			
V	B	0010	6073	000			00000	34	85	SN	000			
C	B	0010		000	a	AAA	00000	06	25	SN	000			
C	B	0010		000	b	AAB	00000	00	90	SN	000			
C	B	0010		000	c	AAC	00000	00	25	SN	000			
O	B	0010	6261	000			00000	57	47	SN	036	2		
S	B	0010	6261	000			00000	00	00		000			
C	B	0010		000	a	CCA	00000	15	15	SN	000			
C	B	0010		000	b	CCB	00000	06	30	SN	000			
C	B	0010		000	c	CCC	00000	05	70	SN	000			
C	B	0010		000	d	CCD	00000	09	65	SN	000			
C	B	0010		000	e	CCE	00000	02	25	SN	000			
C	B	0010		000	f	CCF	00000	01	75	SN	000			
C	B	0010		000	g	CCG	00000	00	25	SN	000			

Dati generali del tipo

Comune: TOSCOLANO MADERNO TOSCOLA... Sez. Censuaria: B
 Foglio: 0010 Particelle: 11674,11675,11676,11677,..
 Tecnico: MONOPOLI UMBERTO Qualifica: INGEGNERE
 Provincia: BRESCIA N. iscrizione: 1792

Modello censuario

Frazionamento

Operazione	Identificativo						Superficie				Dati Censuari		Lotti	
	Sezione	Foglio	Originale		Provvisorio	Proposto	m ²			Natura	Qualità	Classe	Provvisorio	Proposto
			principale	sub			ha	a	ca					
C	B	0010		000	h	CCH	00000	16	42	SN	000			
O	B	0010	6265	000			00000	34	69	SN	036	3		
S	B	0010	6265	000			00000	00	00		000			
C	B	0010		000	a	BBA	00000	09	50	SN	000			
C	B	0010		000	b	BBB	00000	10	10	SN	000			
C	B	0010		000	c	BBC	00000	07	90	SN	000			
C	B	0010		000	d	BBD	00000	07	19	SN	000			

Informazioni Complementari

Ufficio provinciale di: BRESCIA
Protocollo n:
Data :
Codice file PRGEO: 34.315.829

Pag. 6 di 27

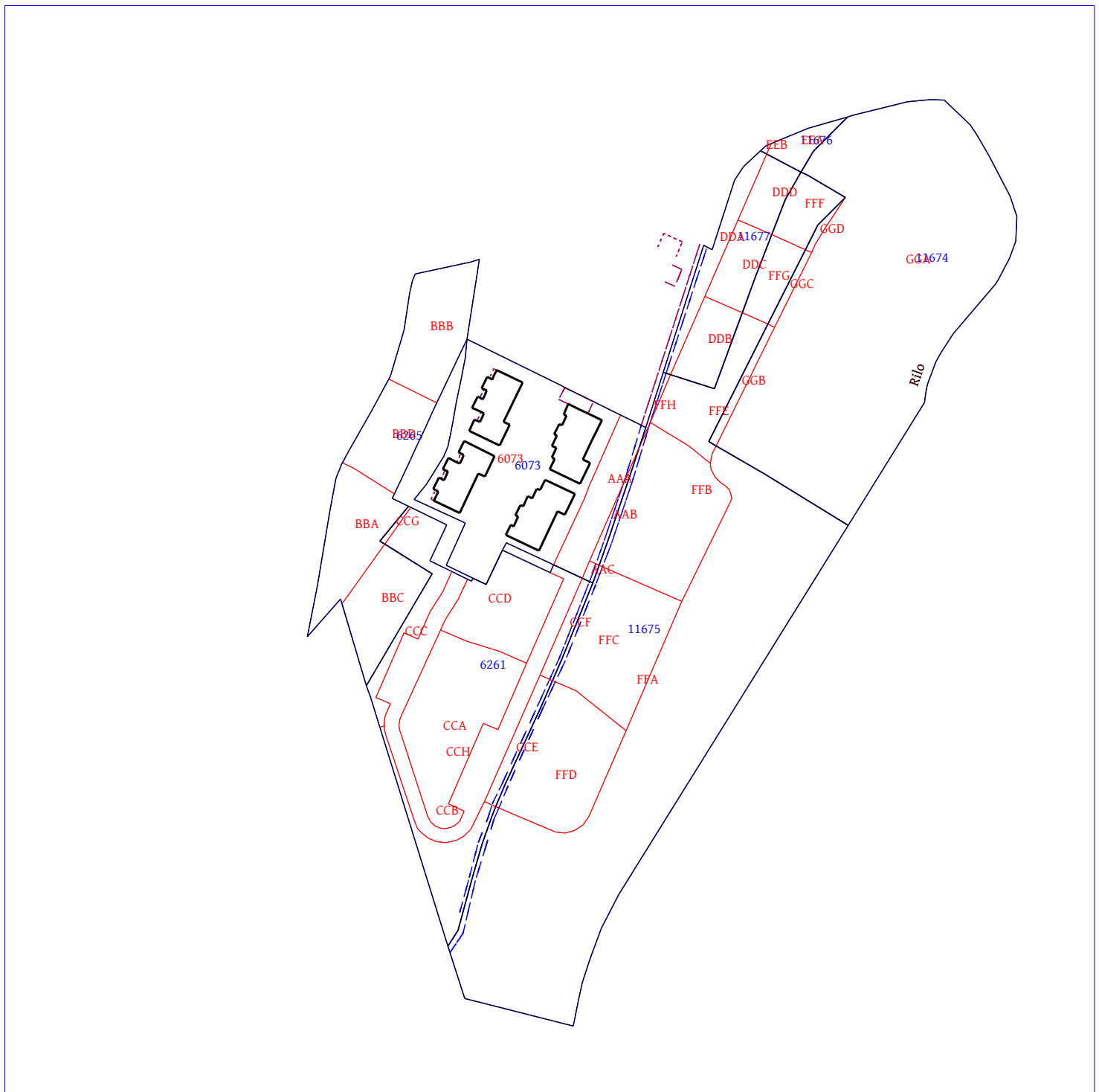
Dati generali del tipo

Comune:	TOSCOLANO MADERNO TOSCOLA...	Sez. Censuaria:	B
Foglio:	0010	Particelle:	11674,11675,11676,11677,...
Tecnico:	MONOPOLI UMBERTO	Qualifica:	INGEGNERE
Provincia:	BRESCIA	N. iscrizione:	1792

Proposta di aggiornamento cartografico: Rappresentazione grafica

I punti di appoggio e le nuove linee da introdurre in mappa sono descritte nel LIBRETTO DELLE MISURE

Scala 1 : 2000



Ufficio provinciale di: BRESCIA

Protocollo n:

Data :

Codice file PREGEO: 34.315.829

Pag. 7 di 27

Dati generali del tipo

Comune:	TOSCOLANO MADERNO TOSCOLA...	Sez. Censuaria:	B
Foglio:	0010	Particelle:	11674,11675,11676,11677,...
Tecnico:	MONOPOLI UMBERTO	Qualifica:	INGEGNERE
Provincia:	BRESCIA	N. iscrizione:	1792

Proposta di aggiornamento cartografico:**Rappresentazione alfa-numerica**

Estratto di mappa

Rilasciato dall'UP di BRESCIA

Protocollo: BS0003343/2017 Data: 11/01/2017 Codice Riscontro: 6599169447297

8|1%|5056646.093|1625592.774|
8|2%|5056640.176|1625605.532|
8|3%|5056639.640|1625606.686|
8|4%|5056654.220|1625612.044|
8|5%|5056676.791|1625619.647|
8|6%|5056694.971|1625625.483|
8|7%|5056695.739|1625623.923|
8|8%|5056696.936|1625621.493|
8|9%|5056704.066|1625607.016|
8|10%|5056704.078|1625606.992|
8|11%|5056709.093|1625596.809|
8|12%|5056709.112|1625596.771|
8|13%|5056709.598|1625595.785|
8|14%|5056726.299|1625561.875|
8|15%|5056719.678|1625561.326|
8|16%|5056712.472|1625559.898|
8|17%|5056703.893|1625558.197|
8|18%|5056695.854|1625556.806|
8|19%|5056691.940|1625556.006|
8|20%|5056688.186|1625555.240|
8|21%|5056684.201|1625553.456|
8|22%|5056684.065|1625553.395|
8|23%|5056677.239|1625549.072|
8|24%|5056674.461|1625547.312|
8|25%|5056669.350|1625543.241|
8|26%|5056661.490|1625560.072|
8|27%|5056660.870|1625561.399|
8|28%|5056645.800|1625554.598|
8|29%|5056641.238|1625564.087|
8|30%|5056639.004|1625568.714|
8|31%|5056651.208|1625574.601|
8|32%|5056653.915|1625575.907|
8|33%|5056677.416|1625568.305|
8|34%|5056684.792|1625571.855|
8|35%|5056690.059|1625560.958|
8|36%|5056686.033|1625559.023|
8|37%|5056685.638|1625559.845|
8|38%|5056685.154|1625560.849|
8|39%|5056683.517|1625560.062|
8|40%|5056682.096|1625559.379|
8|41%|5056682.579|1625558.374|
8|42%|5056684.071|1625555.270|
8|43%|5056680.099|1625553.361|
8|44%|5056679.704|1625554.183|
8|45%|5056679.222|1625555.186|
8|46%|5056677.316|1625554.271|
8|47%|5056676.162|1625553.717|
8|48%|5056676.645|1625552.712|
8|49%|5056677.041|1625551.891|
8|50%|5056673.069|1625549.982|
8|51%|5056672.674|1625550.804|

Ufficio provinciale di: BRESCIA

Protocollo n:

Data :

Codice file PREGEO: 34.315.829

Pag. 8 di 27

Dati generali del tipo

Comune:	TOSCOLANO MADERNO TOSCOLA...	Sez. Censuaria:	B
Foglio:	0010	Particelle:	11674,11675,11676,11677,...
Tecnico:	MONOPOLI UMBERTO	Qualifica:	INGEGNERE
Provincia:	BRESCIA	N. iscrizione:	1792

Proposta di aggiornamento cartografico:**Rappresentazione alfa-numerica**

8|52%|5056672.191|1625551.807|
8|53%|5056670.575|1625551.009|
8|54%|5056668.861|1625550.162|
8|55%|5056664.503|1625559.284|
8|56%|5056678.514|1625566.023|
8|57%|5056663.826|1625596.853|
8|58%|5056671.201|1625600.404|
8|59%|5056676.371|1625589.684|
8|60%|5056672.615|1625587.888|
8|61%|5056673.118|1625586.837|
8|62%|5056669.783|1625585.240|
8|63%|5056670.547|1625583.641|
8|64%|5056666.837|1625581.866|
8|65%|5056667.318|1625580.861|
8|66%|5056663.708|1625579.135|
8|67%|5056663.227|1625580.140|
8|68%|5056659.791|1625578.496|
8|69%|5056660.271|1625577.491|
8|70%|5056656.654|1625575.760|
8|71%|5056651.015|1625587.601|
8|72%|5056665.101|1625594.206|
8|73%|5056683.493|1625603.062|
8|74%|5056690.366|1625606.417|
8|75%|5056697.545|1625609.922|
8|76%|5056699.913|1625604.967|
8|77%|5056701.316|1625602.030|
8|78%|5056703.224|1625598.037|
8|79%|5056699.587|1625596.298|
8|80%|5056699.106|1625597.302|
8|81%|5056695.688|1625595.668|
8|82%|5056696.168|1625594.662|
8|83%|5056692.558|1625592.936|
8|84%|5056692.078|1625593.941|
8|85%|5056688.377|1625592.170|
8|86%|5056687.612|1625593.769|
8|87%|5056684.267|1625592.169|
8|88%|5056683.765|1625593.220|
8|89%|5056680.017|1625591.428|
8|90%|5056674.844|1625602.158|
8|91%|5056682.219|1625605.709|
8|92%|5056696.908|1625574.876|
8|93%|5056710.963|1625581.678|
8|94%|5056715.375|1625572.524|
8|95%|5056713.521|1625571.655|
8|96%|5056711.990|1625570.938|
8|97%|5056712.473|1625569.933|
8|98%|5056712.869|1625569.111|
8|99%|5056708.888|1625567.198|
8|100%|5056708.493|1625568.020|
8|101%|5056708.010|1625569.024|
8|102%|5056706.419|1625568.260|
8|103%|5056704.942|1625567.550|
8|104%|5056705.424|1625566.545|
8|105%|5056705.819|1625565.724|
8|106%|5056701.912|1625563.845|
8|107%|5056700.420|1625566.950|

Ufficio provinciale di: BRESCIA

Protocollo n:

Data :

Codice file PREGEO: 34.315.829

Pag. 9 di 27

Dati generali del tipo

Comune:	TOSCOLANO MADERNO TOSCOLA...	Sez. Censuaria:	B
Foglio:	0010	Particelle:	11674,11675,11676,11677,...
Tecnico:	MONOPOLI UMBERTO	Qualifica:	INGEGNERE
Provincia:	BRESCIA	N. iscrizione:	1792

Proposta di aggiornamento cartografico:**Rappresentazione alfa-numerica**

8|108%|5056699.937|1625567.954|
8|109%|5056698.108|1625567.075|
8|110%|5056696.869|1625566.479|
8|111%|5056697.352|1625565.475|
8|112%|5056697.747|1625564.654|
8|113%|5056693.693|1625562.704|
8|114%|5056688.433|1625573.608|
8|115%|5056695.809|1625577.158|
8|116%|5056793.167|1625685.235|
8|117%|5056785.687|1625680.853|
8|118%|5056784.635|1625682.878|
8|119%|5056776.605|1625696.479|
8|120%|5056766.968|1625686.843|
8|121%|5056689.879|1625648.006|
8|122%|5056678.199|1625667.863|
8|123%|5056660.193|1625697.545|
8|124%|5056703.920|1625724.704|
8|125%|5056704.257|1625724.743|
8|126%|5056707.292|1625725.206|
8|127%|5056710.373|1625725.744|
8|128%|5056715.122|1625727.462|
8|129%|5056718.214|1625728.712|
8|130%|5056721.572|1625730.515|
8|131%|5056728.349|1625734.971|
8|132%|5056736.417|1625741.898|
8|133%|5056744.671|1625749.014|
8|134%|5056745.833|1625750.043|
8|135%|5056747.091|1625750.792|
8|136%|5056755.071|1625754.857|
8|137%|5056761.135|1625757.186|
8|138%|5056769.867|1625757.532|
8|139%|5056777.192|1625755.152|
8|140%|5056791.396|1625747.756|
8|141%|5056798.971|1625743.257|
8|142%|5056802.463|1625740.956|
8|143%|5056811.269|1625731.830|
8|144%|5056811.556|1625726.905|
8|145%|5056810.634|1625718.585|
8|146%|5056805.917|1625699.196|
8|147%|5056805.363|1625697.302|
8|148%|5056528.832|1625615.957|
8|149%|5056775.937|1625675.141|
8|150%|5056748.515|1625664.538|
8|151%|5056708.669|1625650.031|
8|152%|5056714.423|1625631.813|
8|153%|5056612.599|1625595.844|
8|154%|5056595.624|1625588.309|
8|155%|5056568.181|1625575.644|
8|156%|5056560.139|1625572.171|
8|157%|5056556.446|1625570.734|
8|158%|5056546.808|1625567.356|
8|159%|5056534.526|1625563.782|
8|160%|5056516.008|1625558.843|
8|161%|5056510.419|1625555.201|
8|162%|5056491.817|1625561.233|
8|163%|5056482.030|1625599.708|

Dati generali del tipo

Comune:	TOSCOLANO MADERNO TOSCOLA...	Sez. Censuaria:	B
Foglio:	0010	Particelle:	11674,11675,11676,11677,...
Tecnico:	MONOPOLI UMBERTO	Qualifica:	INGEGNERE
Provincia:	BRESCIA	N. iscrizione:	1792

Proposta di aggiornamento cartografico:**Rappresentazione alfa-numerica**

8|164%|5056491.161|1625601.501|
8|165%|5056497.540|1625602.939|
8|166%|5056505.577|1625605.501|
8|167%|5056516.933|1625609.755|
8|168%|5056795.063|1625668.336|
8|169%|5056793.209|1625666.375|
8|170%|5056801.291|1625683.373|
8|171%|5056787.598|1625660.437|
8|172%|5056782.949|1625657.072|
8|173%|5056758.186|1625649.130|
8|174%|5056759.651|1625646.065|
8|175%|5056643.280|1625591.469|
8|176%|5056640.218|1625563.561|
8|177%|5056647.453|1625548.790|
8|178%|5056660.370|1625554.786|
8|179%|5056666.872|1625541.195|
8|180%|5056654.545|1625531.015|
8|181%|5056642.812|1625549.548|
8|182%|5056603.182|1625526.244|
8|183%|5056599.232|1625527.477|
8|184%|5056669.643|1625535.405|
8|185%|5056681.027|1625540.694|
8|186%|5056688.477|1625544.156|
8|187%|5056695.644|1625547.486|
8|188%|5056699.243|1625549.158|
8|189%|5056706.498|1625552.568|
8|190%|5056714.104|1625556.143|
8|191%|5056754.767|1625566.363|
8|192%|5056753.695|1625563.129|
8|193%|5056749.541|1625543.613|
8|194%|5056747.194|1625542.510|
8|195%|5056742.651|1625541.576|
8|196%|5056729.553|1625539.585|
8|197%|5056713.217|1625534.802|
8|198%|5056700.623|1625528.021|
8|199%|5056686.246|1625519.765|
8|200%|5056682.214|1625517.572|
8|201%|5056676.866|1625515.342|
8|202%|5056665.143|1625513.200|
8|203%|5056638.646|1625508.740|
8|204%|5056620.565|1625505.148|
8|205%|5056633.910|1625517.015|
8|262L|5056763.809|1625631.867|
8|263L|5056758.552|1625629.634|
8|264L|5056760.990|1625638.508|
8|265L|5056755.732|1625636.276|
8|266L|5056694.827|1625626.636|
8|267L|5056676.357|1625620.966|
8|268L|5056714.097|1625632.845|
8|269L|5056752.602|1625634.947|
8|270L|5056751.116|1625638.445|
8|271L|5056745.133|1625635.904|
8|272L|5056746.618|1625632.406|
8|273L|5056515.151|1625560.636|
8|274L|5056508.229|1625555.911|
8|275L|5056533.918|1625564.956|

Ufficio provinciale di: BRESCIA

Protocollo n:

Data:

Codice file PREGEO: 34.315.829

Pag. 11 di 27

Dati generali del tipo

Comune:	TOSCOLANO MADERNO TOSCOLA...	Sez. Censuaria:	B
Foglio:	0010	Particelle:	11674,11675,11676,11677,...
Tecnico:	MONOPOLI UMBERTO	Qualifica:	INGEGNERE
Provincia:	BRESCIA	N. iscrizione:	1792

Proposta di aggiornamento cartografico:
Rappresentazione alfa-numerica

8|276L|5056546.384|1625568.679|
 8|277L|5056555.790|1625571.650|
 8|278L|5056559.353|1625573.086|
 8|279L|5056567.437|1625576.499|
 8|280L|5056594.628|1625588.830|
 8|281L|5056612.109|1625596.932|
 8|282L|5056639.029|1625607.703|
 8|283L|5056653.759|1625613.354|
 8|284L|5056639.704|1625605.363|
 8|285L|5056640.176|1625605.532|
 8|286L|5056613.226|1625594.863|
 8|287L|5056595.629|1625587.041|
 8|288L|5056568.993|1625574.729|
 8|289L|5056561.044|1625571.038|
 8|290L|5056556.557|1625569.462|
 8|291L|5056547.231|1625566.034|
 8|292L|5056534.877|1625562.723|
 8|293L|5056522.503|1625559.382|
 8|294L|5056677.225|1625618.329|
 8|295L|5056695.695|1625623.909|
 8|296L|5056654.681|1625610.735|
 8|297L|5056760.084|1625644.745|
 8|298L|5056695.739|1625623.923|
 8|299L|5056699.913|1625604.967|
 8|300L|5056704.066|1625607.016|
 8|301L|5056709.112|1625596.771|
 8|302L|5056704.932|1625594.643|
 8|303L|5056703.224|1625598.037|
 8|304L|5056715.375|1625572.524|
 8|305L|5056715.843|1625571.552|
 8|306L|5056712.473|1625569.933|
 8|307L|5056708.493|1625568.020|
 8|308L|5056705.424|1625566.545|
 8|309L|5056700.420|1625566.950|
 8|310L|5056697.352|1625565.475|
 8|311L|5056668.861|1625550.162|
 8|312L|5056669.323|1625549.193|
 8|313L|5056672.674|1625550.804|
 8|314L|5056676.645|1625552.712|
 8|315L|5056679.704|1625554.183|
 8|316L|5056682.579|1625558.374|
 8|317L|5056685.638|1625559.845|
 8|318L|5056759.047|1625647.328|
 8|257S|5056703.935|1625578.277|5.832|9|
 8|258S|5056671.509|1625562.653|5.835|9|
 8|259S|5056690.519|1625606.492|5.829|9|
 8|260S|5056658.058|1625590.904|5.845|9|
 8|261T|5056709.526|1625722.238|1.224|Ril o|
 7|28|182%|181%|180%|179%|184%|185%|186%|187%|188%|189%|NC|6265|6265|3380|
 7|0|190%|14%|191%|192%|193%|194%|195%|196%|197%|198%|NC|
 7|0|199%|200%|201%|202%|203%|204%|205%|182%|NC|
 7|25|161%|160%|159%|158%|157%|156%|155%|154%|153%|3%|NC|6261|6261|5776|
 7|0|2%|1%|175%|31%|30%|29%|176%|177%|178%|179%|NC|
 7|0|180%|181%|182%|183%|161%|NC|
 7|33|1%|2%|3%|4%|5%|6%|7%|8%|9%|10%|NC|6073|6073|4229|
 7|0|11%|12%|13%|14%|15%|16%|17%|18%|19%|20%|NC|

Ufficio provinciale di: BRESCIA

Protocollo n:

Data:

Codice file PREGEO: 34.315.829

Pag. 12 di 27

Dati generali del tipo

Comune:	TOSCOLANO MADERNO TOSCOLA . . .	Sez. Censuaria:	B
Foglio:	0010	Particelle:	11674,11675,11676,11677, . .
Tecnico:	MONOPOLI UMBERTO	Qualifica:	INGEGNERE
Provincia:	BRESCIA	N. iscrizione:	1792

Proposta di aggiornamento cartografico:
Rappresentazione alfa-numerica

7|0|21%|22%|23%|24%|25%|26%|27%|28%|29%|30%|NC|
 7|0|31%|32%|1%|NC|
 7|25|33%|34%|35%|36%|37%|38%|39%|40%|41%|42%|NC|6073+|6073+|267|
 7|0|43%|44%|45%|46%|47%|48%|49%|50%|51%|52%|NC|
 7|0|53%|54%|55%|56%|33%|NC|
 7|17|57%|58%|59%|60%|61%|62%|63%|64%|65%|66%|NC|6073+|6073+|298|
 7|0|67%|68%|69%|70%|71%|72%|57%|NC|
 7|20|73%|74%|75%|76%|77%|78%|79%|80%|81%|82%|NC|6073+|6073+|299|
 7|0|83%|84%|85%|86%|87%|88%|89%|90%|91%|73%|NC|
 7|25|92%|93%|94%|95%|96%|97%|98%|99%|100%|101%|NC|6073+|6073+|268|
 7|0|102%|103%|104%|105%|106%|107%|108%|109%|110%|111%|NC|
 7|0|112%|113%|114%|115%|92%|NC|
 7|11|150%|149%|117%|169%|171%|172%|173%|174%|152%|151%|NC|11677|11677|1641|
 7|0|150%|NC|
 7|7|168%|169%|117%|116%|147%|170%|168%|NC|11676|11676|215|
 7|32|148%|123%|122%|121%|120%|119%|118%|117%|149%|150%|NC|11675|11675|14173|
 7|0|151%|152%|6%|5%|4%|3%|153%|154%|155%|156%|NC|
 7|0|157%|158%|159%|160%|161%|162%|163%|164%|165%|166%|NC|
 7|0|167%|148%|NC|
 7|33|116%|117%|118%|119%|120%|121%|122%|123%|124%|125%|NC|11674|11674|8884|
 7|0|126%|127%|128%|129%|130%|131%|132%|133%|134%|135%|NC|
 7|0|136%|137%|138%|139%|140%|141%|142%|143%|144%|145%|NC|
 7|0|146%|147%|116%|NC|
 7|2|262L|263L|NP|
 7|2|264L|262L|NP|
 7|2|265L|264L|NP|
 7|2|266L|267L|NT|
 7|2|268L|266L|NT|
 7|4|269L|270L|271L|272L|NT|
 7|2|273L|274L|NT|
 7|2|275L|273L|NT|
 7|2|276L|275L|NT|
 7|2|277L|276L|NT|
 7|2|278L|277L|NT|
 7|2|279L|278L|NT|
 7|2|280L|279L|NT|
 7|2|281L|280L|NT|
 7|2|282L|281L|NT|
 7|2|283L|282L|NT|
 7|2|267L|283L|NT|
 7|2|284L|285L|NT|
 7|2|286L|284L|NT|
 7|2|287L|286L|NT|
 7|2|288L|287L|NT|
 7|2|289L|288L|NT|
 7|2|290L|289L|NT|
 7|2|291L|290L|NT|
 7|2|292L|291L|NT|
 7|2|293L|292L|NT|
 7|2|294L|295L|NT|
 7|2|296L|294L|NT|
 7|2|285L|296L|NT|
 7|2|297L|298L|NT|
 7|5|299L|300L|301L|302L|303L|NT|
 7|2|273L|274L|NT|
 7|3|304L|305L|306L|NP|

Ufficio provinciale di: BRESCIA

Protocollo n:

Data:

Codice file PREGEO: 34.315.829

Pag. 13 di 27

Dati generali del tipo

Comune:	TOSCOLANO MADERNO TOSCOLA...	Sez. Censuaria:	B
Foglio:	0010	Particelle:	11674,11675,11676,11677,...
Tecnico:	MONOPOLI UMBERTO	Qualifica:	INGEGNERE
Provincia:	BRESCIA	N. iscrizione:	1792

Proposta di aggiornamento cartografico:
Rappresentazione alfa-numerica

7|2|307L|308L|NP|
 7|2|309L|310L|NP|
 7|3|311L|312L|313L|NP|
 7|2|314L|315L|NP|
 7|2|316L|317L|NP|
 7|2|268L|318L|NT|
 6|DITTA|6261|WEST GARDA REAL ESTATE S.R.L., BRESCIA|02512630985|Proprieta` per 1/1|
 6|DITTA|6265|WEST GARDA REAL ESTATE S.R.L., BRESCIA|02512630985|Proprieta` per 1/1|
 6|DITTA|11674|WEST GARDA REAL ESTATE S.R.L., BRESCIA|02512630985|Proprieta` per 1/1|
 6|DITTA|11675|WEST GARDA REAL ESTATE S.R.L., BRESCIA|02512630985|Proprieta` per 1/1|
 6|DITTA|11676|WEST GARDA REAL ESTATE S.R.L., BRESCIA|02512630985|Proprieta` per 1/1|
 6|DITTA|11677|WEST GARDA REAL ESTATE S.R.L., BRESCIA|02512630985|Proprieta` per 1/1|
 6|PARTICELLA|6072|00|ENTE URBANO|3558|3435|0|0|SN|
 6|PARTICELLA|6073|00|ENTE URBANO|4225|4229|0|0|SN|
 6|PARTICELLA|6261|02|ULIVETO|5747|5776|23.74|5.94|SN|
 6|PARTICELLA|6265|03|ULIVETO|3469|3380|9.85|3.58|SN|
 6|PARTICELLA|11674|01|ULIVETO|8950|8884|41.6|11.56|SN|
 6|PARTICELLA|11675|01|ULIVETO|15060|14173|70|19.44|SN|
 6|PARTICELLA|11676|02|SEMIN ARBOR|250|215|0.71|0.39|SN|
 6|PARTICELLA|11677|02|SEMIN ARBOR|1580|1641|4.49|2.45|SN|
 6|PFCART|PF03|1250/L312B|5057319.007|1625407.592|
 6|PFCART|PF04|1250/L312B|5056994.038|1625260.986|
 6|PFCART|PF07|1250/L312B|5057298.545|1625735.853|
 6|PFCART|PF08|1250/L312B|5057071.624|1625534.392|
 6|PFCART|PF09|1250/L312B|5056770.695|1625541.476|
 6|PFCART|PF11|1250/L312B|5056730.572|1625899.452|
 6|PFCART|PF13|1250/L312B|5056987.827|1625660.133|
 6|PFCART|PF14|1250/L312B|5057062.649|1625836.122|
 6|DISTANZA|PF09/1250/L312B|PF11/1250/L312B|364.49|0.01765|2002146072|
 6|DISTANZA|PF09/1250/L312B|PF11/1250/L312B|364.342|0.00058|20089549|
 6|DISTANZA|PF09/1250/L312B|PF11/1250/L312B|364.121|0.02118|2008362709|
 6|DISTANZA|PF09/1250/L312B|PF11/1250/L312B|364.12|0.01961|2008398445|
 6|DISTANZA|PF09/1250/L312B|PF11/1250/L312B|364.257|0.00574|2008372884|
 6|DISTANZA|PF09/1250/L312B|PF11/1250/L312B|364.093|0.0089|2008272285|
 6|DISTANZA|PF09/1250/L312B|PF11/1250/L312B|364.394|0.02974|2010243682|
 6|DISTANZA|PF09/1250/L312B|PF11/1250/L312B|364.36|0.00149|2011497507|
 6|DISTANZA|PF09/1250/L312B|PF11/1250/L312B|364.168|0.00862|201282442|
 6|DISTANZA|PF09/1250/L312B|PF11/1250/L312B|364.179|0.00082|199846101|
 6|DISTANZA|PF09/1250/L312B|PF11/1250/L312B|364.395|0.00189|201654120|
 6|DISTANZA|PF09/1250/L312B|PF16/128A/L312B|519.517|0.02302|2008104805|
 6|DISTANZA|PF09/1250/L312B|PF16/128A/L312B|519.548|0|2008125692|
 6|DISTANZA|PF11/1250/L312B|PF09/1250/L312B|364.358|0|2008125692|
 6|DISTANZA|PF11/1250/L312B|PF09/1250/L312B|364.36|0.00143|2009389241|
 6|DISTANZA|PF11/1250/L312B|PF09/1250/L312B|364.355|0.02333|2008104805|
 6|DISTANZA|PF11/1250/L312B|PF09/1250/L312B|364.154|0.00663|199740517|
 6|DISTANZA|PF11/1250/L312B|PF09/1250/L312B|364.262|0.02286|199847470|
 6|DISTANZA|PF11/1250/L312B|PF16/128A/L312B|266.672|0.00945|2005151230|
 6|DISTANZA|PF11/1250/L312B|PF16/128A/L312B|266.672|0.00946|2005325141|
 6|DISTANZA|PF11/1250/L312B|PF16/128A/L312B|266.542|0|2008125692|
 6|DISTANZA|PF11/1250/L312B|PF16/128A/L312B|266.525|0.08379|2008104805|
 6|DISTANZA|PF16/128A/L312B|PF09/1250/L312B|519.535|0.00014|20126769|
 6|DISTANZA|PF16/128A/L312B|PF09/1250/L312B|519.529|0.00967|2008272285|
 6|DISTANZA|PF16/128A/L312B|PF11/1250/L312B|266.612|0.00582|2008140940|
 6|DISTANZA|PF16/128A/L312B|PF11/1250/L312B|266.745|0.0072|2008272285|
 6|DISTORSIONE|1.85|
 6|SCALAORIGINARIA|2000|

Ufficio provinciale di: BRESCIA

Protocollo n:

Data :

Codice file PREGEO: 34.315.829

Pag. 14 di 27

Dati generali del tipo

Comune:	TOSCOLANO MADERNO TOSCOLA. . .	Sez. Censuaria:	B
Foglio:	0010	Particelle:	11674,11675,11676,11677, . .
Tecnico:	MONOPOLI UMBERTO	Qualifica:	INGEGNERE
Provincia:	BRESCIA	N. iscrizione:	1792

Proposta di aggiornamento cartografico: Rappresentazione alfa-numerica

6|INQUADRAMENTO|5056949.153|1625213.340|0.1693333333|0.000|0.000|0.000000000|

Estratto di mappa aggiornato

8|262L|5056763.809|1625631.867|
8|263L|5056758.552|1625629.634|
8|264L|5056760.990|1625638.508|
8|265L|5056755.732|1625636.276|
8|269L|5056752.602|1625634.947|
8|270L|5056751.116|1625638.445|
8|271L|5056745.133|1625635.904|
8|272L|5056746.618|1625632.406|
8|297L|5056760.084|1625644.745|
8|298L|5056695.739|1625623.923|
8|299L|5056699.913|1625604.967|
8|300L|5056704.066|1625607.016|
8|301L|5056709.112|1625596.771|
8|302L|5056704.932|1625594.643|
8|303L|5056703.224|1625598.037|
8|304L|5056715.375|1625572.524|
8|305L|5056715.843|1625571.552|
8|306L|5056712.473|1625569.933|
8|307L|5056708.493|1625568.020|
8|308L|5056705.424|1625566.545|
8|309L|5056700.420|1625566.950|
8|310L|5056697.352|1625565.475|
8|311L|5056668.861|1625550.162|
8|312L|5056669.323|1625549.193|
8|313L|5056672.674|1625550.804|
8|314L|5056676.645|1625552.712|
8|315L|5056679.704|1625554.183|
8|316L|5056682.579|1625558.374|
8|317L|5056685.638|1625559.845|
8|257S|5056703.935|1625578.277|5.832|9|
8|258S|5056671.509|1625562.653|5.835|9|
8|259S|5056690.519|1625606.492|5.829|9|
8|260S|5056658.058|1625590.904|5.845|9|
8|261T|5056709.526|1625722.238|1.224|Rilo|
8|185*|5056759.972|1625685.849|
8|PF09/1250/L312B*|5056770.303|1625537.603|
8|125*|5056590.238|1625537.870|
8|154*|5056611.085|1625583.143|
8|128*|5056640.924|1625562.119|
8|193*|5056666.461|1625542.055|
8|1012#|5056688.332|1625650.636|
8|118*|5056587.923|1625532.605|
8|145*|5056552.646|1625556.132|
8|1004#|5056645.955|1625609.007|
8|124*|5056588.900|1625537.836|
8|148*|5056558.596|1625560.952|
8|186*|5056765.402|1625689.203|
8|120*|5056585.805|1625532.960|
8|1001#|5056758.111|1625682.381|

Ufficio provinciale di: BRESCIA

Protocollo n:

Data :

Codice file PREGEO: 34.315.829

Pag. 15 di 27

Dati generali del tipo

Comune:	TOSCOLANO MADERNO TOSCOLA...	Sez. Censuaria:	B
Foglio:	0010	Particelle:	11674,11675,11676,11677,...
Tecnico:	MONOPOLI UMBERTO	Qualifica:	INGEGNERE
Provincia:	BRESCIA	N. iscrizione:	1792

Proposta di aggiornamento cartografico:**Rappresentazione alfa-numerica**

8|149*|5056561.054|1625555.328|
8|1010#|5056713.609|1625634.390|
8|126*|5056591.537|1625538.084|
8|134*|5056547.264|1625554.362|
8|1008#|5056641.393|1625602.909|
8|179*|5056682.180|1625648.543|
8|198*|5056699.377|1625616.536|
8|105*|5056671.287|1625536.169|
8|158*|5056556.673|1625605.360|
8|1011#|5056792.062|1625668.584|
8|127*|5056622.901|1625552.570|
8|139*|5056556.698|1625547.937|
8|176*|5056678.446|1625649.476|
8|156*|5056601.283|1625600.840|
8|192*|5056643.280|1625591.469|
8|123*|5056587.590|1625537.979|
8|182*|5056686.204|1625649.590|
8|157*|5056587.115|1625618.514|
8|135*|5056548.053|1625558.237|
8|142*|5056553.261|1625550.655|
8|PF11/1250/L312B*|5056731.701|1625900.606|
8|201*|5056646.093|1625592.774|
8|155*|5056606.941|1625587.892|
8|161*|5056550.777|1625596.965|
8|129*|5056555.874|1625542.956|
8|131*|5056550.616|1625545.945|
8|190*|5056741.495|1625646.544|
8|1007#|5056560.133|1625572.168|
8|172*|5056674.025|1625653.996|
8|146*|5056553.403|1625557.666|
8|169*|5056669.791|1625656.056|
8|173*|5056675.511|1625652.035|
8|122*|5056586.361|1625538.320|
8|PF01/1280/L312B*|5056373.578|1625317.282|
8|200*|5056669.621|1625603.691|
8|103*|5056682.368|1625517.656|
8|143*|5056552.540|1625552.299|
8|1009#|5056688.157|1625623.296|
8|175*|5056677.755|1625649.890|
8|174*|5056677.105|1625650.370|
8|115*|5056590.827|1625532.606|
8|144*|5056552.309|1625554.236|
8|164*|5056633.038|1625638.447|
8|138*|5056561.805|1625568.216|
8|117*|5056588.269|1625530.899|
8|195*|5056629.227|1625548.768|
8|102*|5056703.661|1625551.234|
8|1005#|5056604.950|1625592.449|
8|188*|5056795.849|1625670.234|
8|110*|5056619.668|1625544.573|
8|194*|5056626.425|1625554.114|
8|183*|5056730.587|1625671.405|
8|111*|5056621.882|1625539.525|
8|168*|5056669.104|1625655.986|
8|141*|5056554.497|1625549.213|

Ufficio provinciale di: BRESCIA

Protocollo n:

Data :

Codice file PREGEO: 34.315.829

Pag. 16 di 27

Dati generali del tipo

Comune:	TOSCOLANO MADERNO TOSCOLA . . .	Sez. Censuaria:	B
Foglio:	0010	Particelle:	11674,11675,11676,11677, . .
Tecnico:	MONOPOLI UMBERTO	Qualifica:	INGEGNERE
Provincia:	BRESCIA	N. iscrizione:	1792

Proposta di aggiornamento cartografico:**Rappresentazione alfa-numerica**

8|114*|5056592.746|1625532.918|
8|137*|5056552.028|1625563.378|
8|159*|5056553.672|1625603.274|
8|1006#|5056653.465|1625532.720|
8|147*|5056554.982|1625559.308|
8|101*|5056712.183|1625534.245|
8|152*|5056618.861|1625561.988|
8|136*|5056549.599|1625561.023|
8|180*|5056683.722|1625648.695|
8|170*|5056670.474|1625656.032|
8|119*|5056586.874|1625532.741|
8|104*|5056680.468|1625521.612|
8|197*|5056636.477|1625553.427|
8|130*|5056552.366|1625544.257|
8|1002#|5056735.654|1625659.856|
8|113*|5056596.765|1625534.672|
8|177*|5056680.110|1625648.816|
8|196*|5056633.626|1625558.722|
8|132*|5056548.907|1625548.121|
8|199*|5056673.398|1625605.148|
8|108*|5056632.282|1625517.504|
8|184*|5056757.189|1625684.481|
8|1000#|5056763.412|1625670.298|
8|109*|5056643.610|1625556.637|
8|189*|5056768.642|1625658.378|
8|162*|5056551.175|1625593.337|
8|187*|5056776.605|1625696.479|
8|166*|5056696.785|1625627.057|
8|167*|5056688.267|1625640.928|
8|116*|5056588.902|1625532.542|
8|171*|5056672.670|1625655.306|
8|163*|5056647.468|1625605.557|
8|133*|5056547.696|1625550.877|
8|1003#|5056731.626|1625669.038|
8|151*|5056587.498|1625572.863|
8|112*|5056598.986|1625529.555|
8|160*|5056551.659|1625600.380|
8|181*|5056685.483|1625649.228|
8|178*|5056681.719|1625648.498|
8|191*|5056641.004|1625596.265|
8|153*|5056615.298|1625573.491|
8|165*|5056635.486|1625639.522|
8|121*|5056584.625|1625533.300|
8|150*|5056589.700|1625567.810|
6|PV|187*|119%|
6|PV|201*|11%|
6|PV|192*|175%|
6|PV|210*|155%|
6|PV|205*|158%|
6|PV|206*|71%|
7|2|262L|263L|RP|
7|2|264L|262L|RP|
7|2|265L|264L|RP|
7|4|269L|270L|271L|272L|RT|
7|2|297L|298L|RT|

Ufficio provinciale di: BRESCIA

Protocollo n:

Data:

Codice file PREGEO: 34.315.829

Pag. 17 di 27

Dati generali del tipo

Comune:	TOSCOLANO MADERNO TOSCOLA...	Sez. Censuaria:	B
Foglio:	0010	Particelle:	11674,11675,11676,11677,...
Tecnico:	MONOPOLI UMBERTO	Qualifica:	INGEGNERE
Provincia:	BRESCIA	N. iscrizione:	1792

Proposta di aggiornamento cartografico:
Rappresentazione alfa-numerica

7|5|299L|300L|301L|302L|303L|RT|
 7|3|304L|305L|306L|RP|
 7|2|307L|308L|RP|
 7|2|309L|310L|RP|
 7|3|311L|312L|313L|RP|
 7|2|314L|315L|RP|
 7|2|316L|317L|RP|
 7|7|120%|1001#|NC|GGD|11674|43|
 7|0|184*|185*|186*|187*|RC|
 7|0|120%|NC|
 7|5|1001#|1003#|NC|GGC|11674|72|
 7|0|183*|184*|1001#|RC|
 7|5|121%|1012#|NC|GGB|11674|132|
 7|0|183*|1003#|RC|
 7|0|121%|NC|
 7|36|147%|116%|117%|118%|187*|NC|GGA|11674|8637|
 7|0|186*|185*|184*|183*|1012#|RC|
 7|0|122%|123%|124%|125%|126%|127%|128%|129%|130%|NC|
 7|0|131%|132%|133%|134%|135%|136%|137%|138%|139%|140%|NC|
 7|0|141%|142%|143%|144%|145%|146%|147%|NC|
 7|6|6%|1009#|NC|FFH|11675|38|
 7|0|166*|1010#|RC|
 7|0|152%|6%|NC|
 7|6|150%|1002#|NC|FFG|11675|346|
 7|0|1003#|RC|
 7|0|1001#|NC|
 7|0|1000#|RC|
 7|0|150%|NC|
 7|8|149%|1000#|NC|FFF|11675|363|
 7|0|1001#|RC|
 7|0|120%|187*|118%|117%|149%|NC|
 7|13|151%|1010#|NC|FFE|11675|730|
 7|0|166*|167*|179*|180*|181*|182*|1012#|RC|
 7|0|121%|1003#|NC|
 7|0|1002#|RC|
 7|0|151%|NC|
 7|13|156%|1007#|NC|FFD|11675|1454|
 7|0|162*|161*|160*|159*|158*|157*|156*|1005#|RC|
 7|0|154%|155%|156%|NC|
 7|8|153%|1005#|NC|FFC|11675|1451|
 7|0|156*|157*|164*|1004#|RC|
 7|0|3%|153%|NC|
 7|21|4%|1004#|NC|FFB|11675|1733|
 7|0|164*|165*|168*|169*|170*|171*|172*|173*|174*|RC|
 7|0|175*|176*|177*|178*|179*|167*|166*|1009#|RC|
 7|0|5%|14%|NC|
 7|40|167%|148%|123%|122%|1012#|NC|FFA|11675|8059|
 7|0|182*|181*|180*|179*|178*|177*|176*|175*|174*|RC|
 7|0|173*|172*|171*|170*|169*|168*|165*|164*|157*|158*|RC|
 7|0|159*|160*|161*|162*|1007#|RC|
 7|0|157%|158%|159%|160%|161%|162%|163%|164%|165%|NC|
 7|0|166%|167%|NC|
 7|5|188*|168%|169%|1011#|NC|EEB|11676|6|
 7|0|188*|RC|
 7|7|170%|188*|NC|EEA|11676|209|

Ufficio provinciale di: BRESCIA

Protocollo n:

Data :

Codice file PREGEO: 34.315.829

Pag. 18 di 27

Dati generali del tipo

Comune:	TOSCOLANO MADERNO TOSCOLA...	Sez. Censuaria:	B
Foglio:	0010	Particelle:	11674,11675,11676,11677,...
Tecnico:	MONOPOLI UMBERTO	Qualifica:	INGEGNERE
Provincia:	BRESCIA	N. iscrizione:	1792

Proposta di aggiornamento cartografico:**Rappresentazione alfa-numerica**

7|0|1011#|RC|
7|0|117%|116%|147%|170%|NC|
7|6|117%|1011#|NC|DDD|11677|324|
7|0|189*|1000#|RC|
7|0|149%|117%|NC|
7|6|1002#|150%|1000#|NC|DDC|11677|406|
7|0|189*|190*|1002#|RC|
7|5|151%|1002#|NC|DDB|11677|456|
7|0|190*|1010#|RC|
7|0|151%|NC|
7|11|152%|1010#|NC|DDA|11677|455|
7|0|190*|189*|1011#|RC|
7|0|169%|171%|172%|173%|174%|152%|NC|
7|22|151*|154*|153*|152*|127*|126*|125*|124*|123*|122*|RC|CCH|6261|1650|
7|0|139*|141*|142*|143*|144*|145*|146*|147*|148*|149*|RC|
7|0|150*|151*|RC|
7|5|180%|1006#|NC|CCG|6261|24|
7|0|193*|RC|
7|0|179%|180%|NC|
7|7|2%|1008#|NC|CCF|6261|176|
7|0|155*|1005#|RC|
7|0|153%|3%|2%|NC|
7|8|154%|1005#|NC|CCE|6261|226|
7|0|155*|138*|1007#|RC|
7|0|156%|155%|154%|NC|
7|14|176%|128*|NC|CCD|6261|971|
7|0|196*|194*|127*|152*|153*|154*|191*|192*|RC|
7|0|31%|30%|29%|176%|NC|
7|19|183%|117*|NC|CCC|6261|574|
7|0|116*|115*|114*|113*|112*|111*|110*|195*|197*|RC|
7|0|109*|RC|
7|0|177%|178%|193*|NC|
7|0|1006#|RC|
7|0|181%|182%|183%|NC|
7|23|117*|161%|160%|159%|158%|157%|1007#|NC|CCB|6261|635|
7|0|138*|137*|136*|135*|134*|133*|132*|131*|130*|RC|
7|0|129*|121*|120*|119*|118*|116*|117*|RC|
7|52|128*|109*|NC|CCA|6261|1520|
7|0|197*|195*|110*|111*|112*|113*|114*|115*|116*|RC|
7|0|118*|119*|120*|121*|129*|130*|131*|132*|133*|134*|RC|
7|0|135*|136*|137*|138*|155*|1008#|RC|
7|0|201*|192*|NC|
7|0|191*|154*|151*|150*|149*|148*|147*|146*|145*|RC|
7|0|144*|143*|142*|141*|139*|122*|123*|124*|125*|126*|RC|
7|0|127*|194*|196*|128*|RC|
7|12|199%|103*|NC|BBD|6265|700|
7|0|104*|105*|RC|
7|0|185%|186%|187%|188%|102*|NC|
7|0|101*|RC|
7|0|198%|199%|NC|
7|5|108*|182%|181%|1006#|NC|BBC|6265|772|
7|0|108*|RC|
7|13|197%|101*|NC|BBB|6265|983|
7|0|102*|RC|
7|0|189%|190%|14%|191%|192%|193%|194%|195%|196%|NC|

Dati generali del tipo

Comune:	TOSCOLANO MADERNO TOSCOLA . . .	Sez. Censuaria:	B
Foglio:	0010	Particelle:	11674,11675,11676,11677, . .
Tecnico:	MONOPOLI UMBERTO	Qualifica:	INGEGNERE
Provincia:	BRESCIA	N. iscrizione:	1792

Proposta di aggiornamento cartografico:

Rappresentazione alfa-numerica

7|0|197%|NC|
7|15|205%|108*|NC|BBA|6265|924|
7|0|1006#|RC|
7|0|180%|179%|184%|105*|NC|
7|0|104*|103*|RC|
7|0|200%|201%|202%|203%|204%|205%|NC|
7|6|3%|1004#|NC|AAC|6073|26|
7|0|163*|1008#|RC|
7|0|2%|3%|NC|
7|6|5%|1009#|NC|AAB|6073|91|
7|0|163*|1004#|RC|
7|0|4%|5%|NC|
7|11|8%|198*|NC|AAA|6073|625|
7|0|199*|200*|201*|RC|
7|0|1008#|NC|
7|0|163*|1009#|RC|
7|0|6%|7%|8%|NC|
7|29|32%|201*|NC|6073|6073|3487|
7|0|200*|199*|198*|RC|
7|0|9%|10%|11%|12%|13%|14%|15%|16%|17%|NC|
7|0|18%|19%|20%|21%|22%|23%|24%|25%|26%|27%|NC|
7|0|28%|29%|30%|31%|32%|NC|
7|25|33%|34%|35%|36%|37%|38%|39%|40%|41%|42%|NC|6073+|6073|267|
7|0|43%|44%|45%|46%|47%|48%|49%|50%|51%|52%|NC|
7|0|53%|54%|55%|56%|33%|NC|
7|17|57%|58%|59%|60%|61%|62%|63%|64%|65%|66%|NC|6073+|6073|298|
7|0|67%|68%|69%|70%|71%|72%|57%|NC|
7|20|73%|74%|75%|76%|77%|78%|79%|80%|81%|82%|NC|6073+|6073|299|
7|0|83%|84%|85%|86%|87%|88%|89%|90%|91%|73%|NC|
7|25|92%|93%|94%|95%|96%|97%|98%|99%|100%|101%|NC|6073+|6073|268|
7|0|102%|103%|104%|105%|106%|107%|108%|109%|110%|111%|NC|
7|0|112%|113%|114%|115%|92%|NC|

Ufficio provinciale di: BRESCIA

Protocollo n:

Data :

Codice file PREGEO: 34.315.829

Pag. 20 di 27

Dati generali del tipo

Comune:	TOSCOLANO MADERNO TOSCOLA...	Sez. Censuaria:	B
Foglio:	0010	Particelle:	11674,11675,11676,11677,...
Tecnico:	MONOPOLI UMBERTO	Qualifica:	INGEGNERE
Provincia:	BRESCIA	N. iscrizione:	1792

0|12012017|3409117|L312B|0010|6073,6265,6261,11674,11675|MONOPOLI UMBERTO|INGEGNERE|BRESCIA|
 9|89|10|20|1625612|PREGEO 10.00-G,Stda 2.03|FR|Sito: Localita' Piana di Gaino|
 6|Rilievo con strumentazione a ricezione satellitare:|
 1|163|4389807.38,822463.80,4538358.60|0.000|
 6|L2|25082016-08:15|25082016-09:49|RTK|PDOP=2|
 2|0001|135.410,-20.024,131.019|0,0,0,0,0,0|PDOP=1|0|Riferimento per rilievo celerimetrico|
 2|0002|37.707,21.715,217.701|0,0,0,0,0,0|PDOP=2|0|Riferimento per rilievo celerimetrico|
 2|0003|27.234,165.185,177.425|0,0,0,0,0,0|PDOP=2|0|Riferimento per rilievo celerimetrico|
 2|0004|106.834,115.326,105.491|0,0,0,0,0,0|PDOP=2|0|Riferimento per rilievo celerimetrico|
 2|0005|209.813,52.418,11.733|0,0,0,0,0,0|PDOP=2|0|Riferimento per rilievo celerimetrico|
 2|901|9.370,305.663,164.670|0,0,0,0,0,0|PDOP=1|0|Punto base per intersezione e livellazione|
 2|902|6.742,307.121,167.118|0,0,0,0,0,0|PDOP=1|0|Punto base per intersezione|
 2|0007|-126.698,22.365,389.834|0,0,0,0,0,0|PDOP=2|0|Riferimento per rilievo celerimetrico|
 2|0008|-132.186,13.063,397.482|0,0,0,0,0,0|PDOP=2|0|Riferimento per rilievo celerimetrico|
 2|903|60.715,-56.137,230.482|0,0,0,0,0,0|PDOP=2|0|Punto base per intersezione e livellazione|
 2|904|63.036,-54.139,227.696|0,0,0,0,0,0|PDOP=2|0|Punto base per intersezione|
 2|905|344.550,-241.735,-72.278|0,0,0,0,0,0|PDOP=4|0|Punto base per intersezione e livellazione|
 2|906|344.137,-240.345,-72.959|0,0,0,0,0,0|PDOP=2|0|Punto base per intersezione|
 2|101|-20.532,-75.412,63.853|0,0,0,0,0,0|PDOP=2|0|Picchetto dividente|
 2|102|-21.379,-56.774,51.703|0,0,0,0,0,0|PDOP=2|0|Picchetto dividente|
 2|103|4.646,-89.460,43.067|0,0,0,0,0,0|PDOP=2|0|Picchetto dividente|
 2|104|5.848,-84.038,41.453|0,0,0,0,0,0|PDOP=2|0|Picchetto dividente|
 2|105|4.755,-68.344,27.986|0,0,0,0,0,0|PDOP=2|0|Picchetto dividente|
 2|106|40.187,-97.017,3.321|0,0,0,0,0,0|PDOP=2|0|Picchetto dividente|
 2|107|39.634,-93.872,2.348|0,0,0,0,0,0|PDOP=2|0|Picchetto dividente|
 2|108|41.342,-92.518,0.156|0,0,0,0,0,0|PDOP=2|0|Picchetto dividente|
 2|109|15.201,-46.381,5.517|0,0,0,0,0,0|PDOP=2|0|Picchetto dividente|
 2|110|35.380,-56.510,-10.723|0,0,0,0,0,0|PDOP=2|0|Picchetto dividente|
 2|111|34.801,-61.634,-8.782|0,0,0,0,0,0|PDOP=2|0|Picchetto dividente|
 2|112|58.515,-72.528,-30.590|0,0,0,0,0,0|PDOP=2|0|Picchetto dividente|
 2|113|58.929,-67.434,-32.702|0,0,0,0,0,0|PDOP=2|0|Picchetto dividente|
 2|114|60.896,-68.313,-34.435|0,0,0,0,0,0|PDOP=2|0|Picchetto dividente|
 2|115|62.015,-68.680,-35.444|0,0,0,0,0,0|PDOP=2|0|Picchetto dividente|
 2|116|63.063,-68.896,-36.566|0,0,0,0,0,0|PDOP=2|0|Picchetto dividente|
 2|117|64.550,-72.203,-37.399|0,0,0,0,0,0|PDOP=2|0|Picchetto dividente|
 2|119|65.266,-68.708,-38.717|0,0,0,0,0,0|PDOP=2|0|Picchetto dividente|
 2|120|64.942,-68.577,-41.213|0,0,0,0,0,0|PDOP=2|0|Picchetto dividente|
 2|121|65.546,-68.094,-42.565|0,0,0,0,0,0|PDOP=2|0|Picchetto dividente|
 2|118|63.663,-68.997,-38.173|0,0,0,0,0,0|PDOP=2|0|Picchetto dividente|
 2|122|63.086,-62.738,-41.431|0,0,0,0,0,0|PDOP=2|0|Picchetto dividente|
 2|123|62.309,-63.135,-40.669|0,0,0,0,0,0|PDOP=2|0|Picchetto dividente|
 2|124|61.509,-63.311,-39.868|0,0,0,0,0,0|PDOP=2|0|Picchetto dividente|
 2|125|60.679,-63.269,-39.078|0,0,0,0,0,0|PDOP=2|0|Picchetto dividente|
 2|126|59.843,-63.009,-38.321|0,0,0,0,0,0|PDOP=2|0|Picchetto dividente|
 2|127|32.007,-48.881,-8.589|0,0,0,0,0,0|PDOP=2|0|Picchetto dividente|
 2|128|15.833,-40.727,3.584|0,0,0,0,0,0|PDOP=2|0|Picchetto dividente|
 2|129|79.874,-56.423,-65.723|0,0,0,0,0,0|PDOP=2|0|Picchetto dividente|
 2|130|81.960,-53.957,-68.172|0,0,0,0,0,0|PDOP=2|0|Picchetto dividente|
 2|131|82.391,-51.336,-70.554|0,0,0,0,0,0|PDOP=2|0|Picchetto dividente|
 2|132|82.936,-48.096,-71.661|0,0,0,0,0,0|PDOP=2|0|Picchetto dividente|
 2|133|82.849,-44.720,-72.088|0,0,0,0,0,0|PDOP=2|0|Picchetto dividente|
 2|134|80.685,-41.671,-73.354|0,0,0,0,0,0|PDOP=2|0|Picchetto dividente|
 2|135|79.267,-38.613,-72.543|0,0,0,0,0,0|PDOP=2|0|Picchetto dividente|

Ufficio provinciale di: BRESCIA

Protocollo n:

Data:

Codice file PREGEO: 34.315.829

Pag. 21 di 27

Dati generali del tipo

Comune:	TOSCOLANO MADERNO TOSCOLA...	Sez. Censuaria:	B
Foglio:	0010	Particelle:	11674,11675,11676,11677,...
Tecnico:	MONOPOLI UMBERTO	Qualifica:	INGEGNERE
Provincia:	BRESCIA	N. iscrizione:	1792

2|136|76.703,-36.264,-71.872|0,0,0,0,0|PDOP=2|0|Picchetto dividente|
2|137|73.995,-34.242,-69.633|0,0,0,0,0|PDOP=2|0|Picchetto dividente|
2|138|64.734,-29.726,-60.217|0,0,0,0,0|PDOP=2|0|Picchetto dividente|
2|139|76.835,-51.238,-64.925|0,0,0,0,0|PDOP=2|0|Picchetto dividente|
2|141|78.423,-48.451,-67.092|0,0,0,0,0|PDOP=2|0|Picchetto dividente|
2|142|78.680,-46.738,-67.648|0,0,0,0,0|PDOP=2|0|Picchetto dividente|
2|143|77.249,-45.219,-69.259|0,0,0,0,0|PDOP=2|0|Picchetto dividente|
2|144|76.808,-43.492,-69.147|0,0,0,0,0|PDOP=2|0|Picchetto dividente|
2|145|76.041,-41.905,-68.695|0,0,0,0,0|PDOP=2|0|Picchetto dividente|
2|146|75.032,-40.632,-67.954|0,0,0,0,0|PDOP=2|0|Picchetto dividente|
2|147|73.599,-39.610,-66.761|0,0,0,0,0|PDOP=2|0|Picchetto dividente|
2|148|70.830,-38.384,-64.321|0,0,0,0,0|PDOP=2|0|Picchetto dividente|
2|149|71.326,-43.313,-61.281|0,0,0,0,0|PDOP=2|0|Picchetto dividente|
2|150|46.744,-32.210,-38.970|0,0,0,0,0|PDOP=2|0|Picchetto dividente|
2|151|46.901,-27.159,-41.331|0,0,0,0,0|PDOP=2|0|Picchetto dividente|
2|152|31.164,-39.676,-14.079|0,0,0,0,0|PDOP=2|0|Picchetto dividente|
2|153|29.235,-28.539,-19.755|0,0,0,0,0|PDOP=2|0|Picchetto dividente|
2|154|29.887,-18.824,-23.907|0,0,0,0,0|PDOP=2|0|Picchetto dividente|
2|155|30.540,-14.079,-28.577|0,0,0,0,0|PDOP=2|0|Picchetto dividente|
2|156|29.602,-1.388,-36.045|0,0,0,0,0|PDOP=2|0|Picchetto dividente|
2|157|32.999,16.513,-50.616|0,0,0,0,0|PDOP=2|0|Picchetto dividente|
2|158|56.571,6.173,-71.409|0,0,0,0,0|PDOP=2|0|Picchetto dividente|
2|159|58.973,4.368,-73.476|0,0,0,0,0|PDOP=2|0|Picchetto dividente|
2|160|60.880,1.697,-74.744|0,0,0,0,0|PDOP=2|0|Picchetto dividente|
2|161|62.022,-1.593,-75.249|0,0,0,0,0|PDOP=2|0|Picchetto dividente|
2|162|63.368,-5.002,-73.733|0,0,0,0,0|PDOP=2|0|Picchetto dividente|
2|164|-2.142,32.281,-18.802|0,0,0,0,0|PDOP=2|0|Picchetto dividente|
2|165|-3.566,33.218,-16.637|0,0,0,0,0|PDOP=2|0|Picchetto dividente|
2|166|-43.961,15.862,27.700|0,0,0,0,0|PDOP=2|0|Picchetto dividente|
2|167|-39.610,30.346,21.750|0,0,0,0,0|PDOP=2|0|Picchetto dividente|
2|168|-30.160,46.496,5.984|0,0,0,0,0|PDOP=2|0|Picchetto dividente|
2|169|-29.833,46.660,7.319|0,0,0,0,0|PDOP=2|0|Picchetto dividente|
2|170|-30.107,46.616,8.010|0,0,0,0,0|PDOP=2|0|Picchetto dividente|
2|171|-31.555,45.710,9.564|0,0,0,0,0|PDOP=2|0|Picchetto dividente|
2|172|-32.248,44.316,10.621|0,0,0,0,0|PDOP=2|0|Picchetto dividente|
2|173|-33.005,42.254,11.719|0,0,0,0,0|PDOP=2|0|Picchetto dividente|
2|174|-33.869,40.478,12.897|0,0,0,0,0|PDOP=2|0|Picchetto dividente|
2|175|-34.257,39.949,13.366|0,0,0,0,0|PDOP=2|0|Picchetto dividente|
2|176|-34.698,39.478,13.847|0,0,0,0,0|PDOP=2|0|Picchetto dividente|
2|177|-35.256,38.782,15.571|0,0,0,0,0|PDOP=2|0|Picchetto dividente|
2|178|-36.142,38.368,16.917|0,0,0,0,0|PDOP=2|0|Picchetto dividente|
2|179|-36.475,38.373,17.236|0,0,0,0,0|PDOP=2|0|Picchetto dividente|
2|180|-37.798,38.351,18.091|0,0,0,0,0|PDOP=2|0|Picchetto dividente|
2|181|-39.127,38.724,19.301|0,0,0,0,0|PDOP=2|0|Picchetto dividente|
2|182|-39.693,39.019,19.792|0,0,0,0,0|PDOP=2|0|Picchetto dividente|
2|183|-74.364,56.711,50.122|0,0,0,0,0|PDOP=2|0|Picchetto dividente|
2|184|-94.895,67.363,68.563|0,0,0,0,0|PDOP=2|0|Picchetto dividente|
2|185|-97.075,68.471,70.458|0,0,0,0,0|PDOP=2|0|Picchetto dividente|
2|186|-101.373,71.572,74.003|0,0,0,0,0|PDOP=2|0|Picchetto dividente|
2|187|-109.810,77.605,81.206|0,0,0,0,0|PDOP=2|0|Picchetto dividente|
2|188|-111.421,50.301,101.012|0,0,0,0,0|PDOP=2|0|Picchetto dividente|
2|189|-92.267,41.918,84.451|0,0,0,0,0|PDOP=2|0|Picchetto dividente|
2|190|-71.229,32.595,65.912|0,0,0,0,0|PDOP=2|0|Picchetto dividente|

Ufficio provinciale di: BRESCIA

Protocollo n:

Data:

Codice file PREGEO: 34.315.829

Pag. 22 di 27

Dati generali del tipo

Comune:	TOSCOLANO MADERNO TOSCOLA...	Sez. Censuaria:	B
Foglio:	0010	Particelle:	11674,11675,11676,11677,...
Tecnico:	MONOPOLI UMBERTO	Qualifica:	INGEGNERE
Provincia:	BRESCIA	N. iscrizione:	1792

2|191|8.253,-7.941,-0.880|0,0,0,0,0|PDOP=2|0|Picchetto dividente|
2|192|7.907,-10.586,0.027|0,0,0,0,0|PDOP=2|0|Picchetto dividente|
2|193|7.211,-60.516,23.195|0,0,0,0,0|PDOP=2|0|Picchetto dividente|
2|194|28.574,-47.794,-6.912|0,0,0,0,0|PDOP=2|0|Picchetto dividente|
2|195|28.263,-53.144,-3.887|0,0,0,0,0|PDOP=2|0|Picchetto dividente|
2|196|23.253,-43.784,-1.541|0,0,0,0,0|PDOP=2|0|Picchetto dividente|
2|197|22.721,-49.120,1.330|0,0,0,0,0|PDOP=2|0|Picchetto dividente|
2|198|-36.026,8.330,39.360|0,0,0,0,0|PDOP=2|0|
2|199|-15.508,-0.254,21.103|0,0,0,0,0|PDOP=2|0|
2|200|-12.988,-1.122,18.824|0,0,0,0,0|PDOP=2|0|
2|201|6.879,-10.127,0.932|0,0,0,0,0|PDOP=2|0|
2|202|-108.609,142.484,66.496|0,0,0,0,0|PDOP=2|0|
2|203|-100.722,139.866,58.744|0,0,0,0,0|PDOP=2|0|
2|204|109.949,20.551,-135.284|0,0,0,0,0|PDOP=2|0|
2|205|-14.010,-8.593,21.262|0,0,0,0,0|PDOP=2|0|
2|206|2.430,-18.543,7.255|0,0,0,0,0|PDOP=2|0|
2|207|16.313,-35.597,1.724|0,0,0,0,0|PDOP=2|0|
2|208|14.498,-50.848,7.124|0,0,0,0,0|PDOP=2|0|
2|209|3.884,-46.540,15.779|0,0,0,0,0|PDOP=2|0|
2|210|0.586,-47.216,19.169|0,0,0,0,0|PDOP=2|0|
6|Rilievo per intersezioni:|
4|905|906|-50|Allineamento base per intersezione|
5|PF01/1280/L312B|1.570|0|Punto fiduciale|
4|906|905|50|Allineamento base per intersezione|
5|PF01/1280/L312B|1.435|0|Punto fiduciale|
4|903|904|-50|Allineamento base per intersezione|
5|PF09/1250/L312B|4.250|0|Punto fiduciale|
4|904|903|50|Allineamento base per intersezione|
5|PF09/1250/L312B|4.470|0|Punto fiduciale|
4|901|902|-50|Allineamento base per intersezione|
5|PF11/1250/L312B|2.320|0|Punto fiduciale|
4|902|901|50|Allineamento base per intersezione|
5|PF11/1250/L312B|2.920|0|Punto fiduciale|
6|Rilievo per livellazioni:|
4|905|0|Punto base per livellazione|
5|PF01/1280/L312B|0.000|Punto fiduciale|
4|903|0|Punto base per livellazione|
5|PF09/1250/L312B|0.000|Punto fiduciale|
4|901|0|Punto base per livellazione|
5|PF11/1250/L312B|0.000|Punto fiduciale|
6|Rilievi celerimetrici:|
6|Elenco definizione dividenti:|
7|2|189|184|RC|
7|2|183|190|RC|
7|3|166|167|179|RC|
7|2|163|164|RC|
7|3|155|156|157|RC|
7|24|192|191|154|151|150|149|148|147|146|145|RC|
7|0|144|143|142|141|139|122|123|124|125|126|RC|
7|0|127|194|196|128|RC|
7|4|127|152|153|154|RC|
7|24|109|197|195|110|111|112|113|114|115|116|RC|
7|0|118|119|120|121|129|130|131|132|133|134|RC|

Ufficio provinciale di: BRESCIA

Protocollo n:

Data :

Codice file PREGEO: 34.315.829

Pag. 23 di 27

Dati generali del tipo

Comune:	TOSCOLANO MADERNO TOSCOLA...	Sez. Censuaria:	B
Foglio:	0010	Particelle:	11674,11675,11676,11677,...
Tecnico:	MONOPOLI UMBERTO	Qualifica:	INGEGNERE
Provincia:	BRESCIA	N. iscrizione:	1792

7|0|135|136|137|138|RC|

7|2|101|102|RC|

7|3|103|104|105|RC|

7|2|193|108|RC|

7|2|117|116|RC|

7|35|187|186|185|184|183|182|181|180|179|178|RC|

7|0|177|176|175|174|173|172|171|170|169|168|RC|

7|0|165|164|157|158|159|160|161|162|138|155|RC|

7|0|163|166|190|189|188|RC|

7|4|198|199|200|201|RC|

6|Elenco punti di inquadramento catastale:|

7|1|187|PV|

7|1|192|PV|

7|1|201|PV|

7|1|205|PV|

7|1|206|PV|

7|1|210|PV|

6|Elenco punti fiduciali:|

8|PF11/1250/L312B|5056697.474000|1625909.450000|52|SPIG.S/E CINTA|

8|PF11/1250/L312B|9999.000000|04|PIANO STRADA|

8|PF09/1250/L312B|5056743.992000|1625549.177000|50|SPIG.S/O|

8|PF09/1250/L312B|9999.000000|04|BASE SPIGOLO SU STRADA|

8|PF01/1280/L312B|5056355.281000|1625318.021000|66|SPIGOLO S/O|

8|PF01/1280/L312B|9999.000000|04|QUOTA TERRENO VEGETALE|

Ufficio provinciale di: BRESCIA
Protocollo n:
Data :
Codice file PREGEO: 34.315.829

Dati generali del tipo

Comune:	TOSCOLANO MADERNO TOSCOLA...	Sez. Censuaria:	B
Foglio:	0010	Particelle:	11674,11675,11676,11677,...
Tecnico:	MONOPOLI UMBERTO	Qualifica:	INGEGNERE
Provincia:	BRESCIA	N. iscrizione:	1792

DICHIARAZIONI TECNICHE

Il sottoscritto professionista MONOPOLI UMBERTO dichiara che:

- Il rilievo è stato effettuato in Zona Urbana o di espansione urbanistica -

Le particelle di superficie inferiore a 2000 mq non sono state rilevate integralmente in quanto i confini non sono materializzati interamente e la committenza non ne ha richiesto la materializzazione.

Ufficio provinciale di: BRESCIA
Protocollo n:
Data :
Codice file PREGEO: 34.315.829

Dati generali del tipo

Comune:	TOSCOLANO MADERNO TOSCOLA...	Sez. Censuaria:	B
Foglio:	0010	Particelle:	11674,11675,11676,11677,...
Tecnico:	MONOPOLI UMBERTO	Qualifica:	INGEGNERE
Provincia:	BRESCIA	N. iscrizione:	1792

Il rilievo e' stato eseguito con strumentazione satellitare, le particelle oggetto di TF sono 6073, 6265,6261,11674,11675,11676 e 11677 sul foglio 125 del censuario Toscolano Maderno. La particella 6073 e' un ente urbano e risulta gia' allibrata al Catasto Fabbricati, oggetto del frazionamento e' l'area urbana identificata all'urbano alla sez. TOS foglio 25 particella 6073 sub. 27. Tutti gli immobili risultano intestati alla WEST GARDA REAL ESTATE S.R.L., con sede a Brescia (C.F. 02512630985), il documento verra' firmato dal sig. Malaspina Corrado Francesco (C.F. MLSCRD53P14I819C) in qualita' di procuratore speciale e legale rappresentante della societa'.

Ufficio provinciale di: BRESCIA

Protocollo n:

Data :

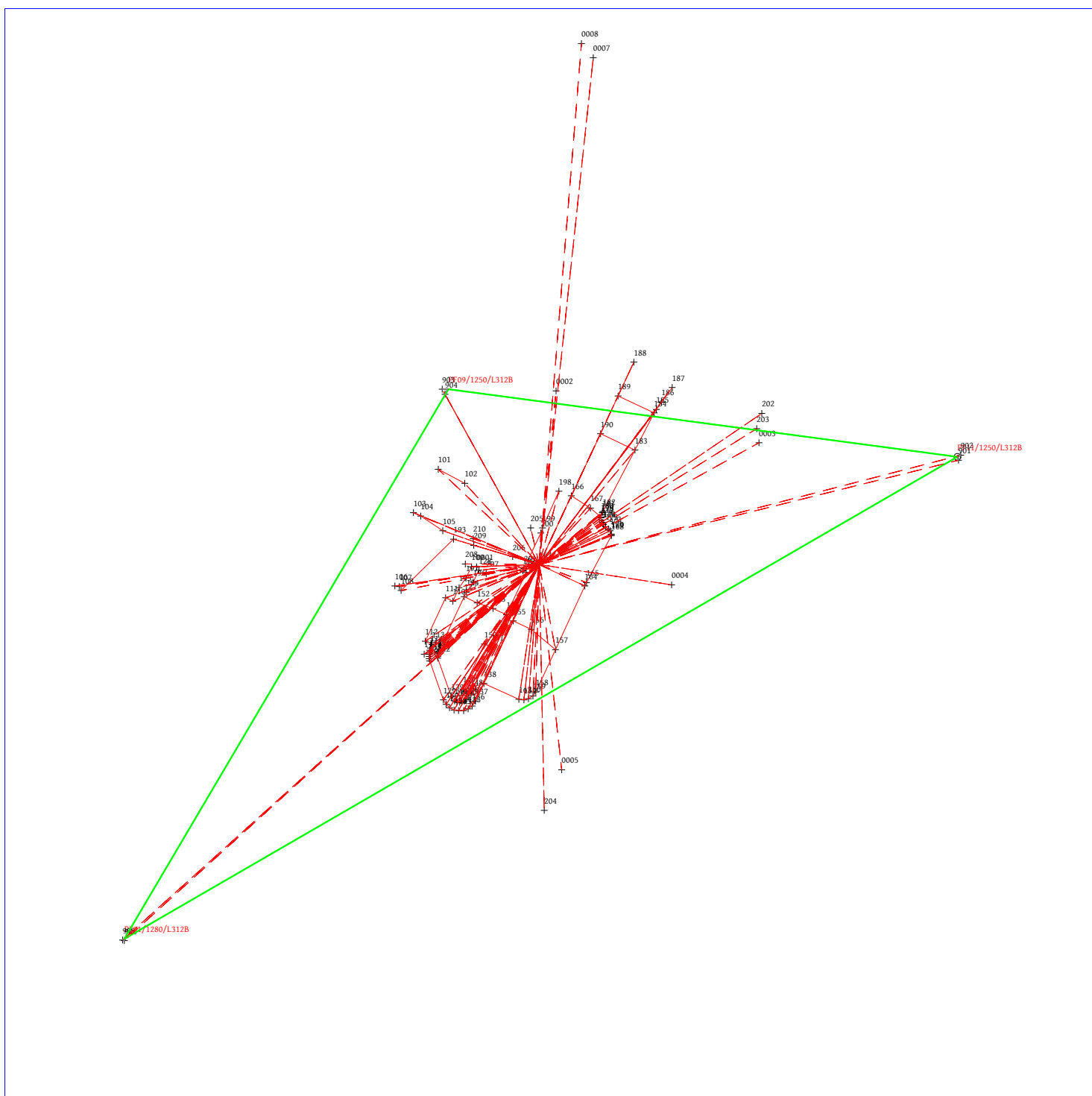
Codice file PREGEO: 34.315.829

Pag. 26 di 27

Dati generali del tipo

Comune:	TOSCOLANO MADERNO TOSCOLA...	Sez. Censuaria:	B
Foglio:	0010	Particelle:	11674,11675,11676,11677,...
Tecnico:	MONOPOLI UMBERTO	Qualifica:	INGEGNERE
Provincia:	BRESCIA	N. iscrizione:	1792

Scala 1 : 4000



Ufficio provinciale di: BRESCIA

Protocollo n:

Data :

Codice file PREGEO: 34.315.829

Pag. 27 di 27

Dati generali del tipo

Comune:	TOSCOLANO MADERNO TOSCOLA...	Sez. Censuaria:	B
Foglio:	0010	Particelle:	11674,11675,11676,11677,...
Tecnico:	MONOPOLI UMBERTO	Qualifica:	INGEGNERE
Provincia:	BRESCIA	N. iscrizione:	1792

Scala 1:2000

