

**Agenzia del Territorio
CATASTO FABBRICATI
Ufficio Provinciale di
Mantova**

Dichiarazione protocollo n. MN0004098 del 19/01/2004

Planimetria di u.i.u. in Comune di Ostiglia

Via Collodi

civ. CM

Identificativi Catastali:

Sezione:

Foglio: 32

Particella: 601

Subalterno: 20

Compilata da:

Baraldi Renzo

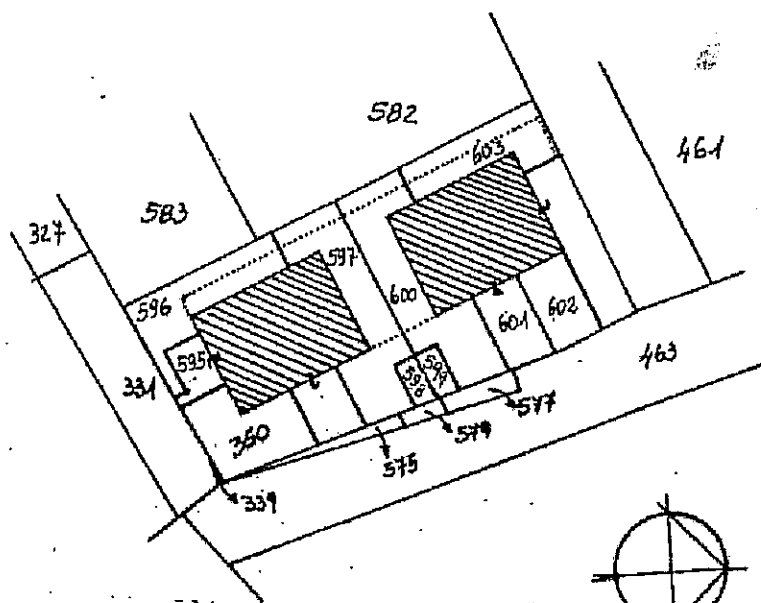
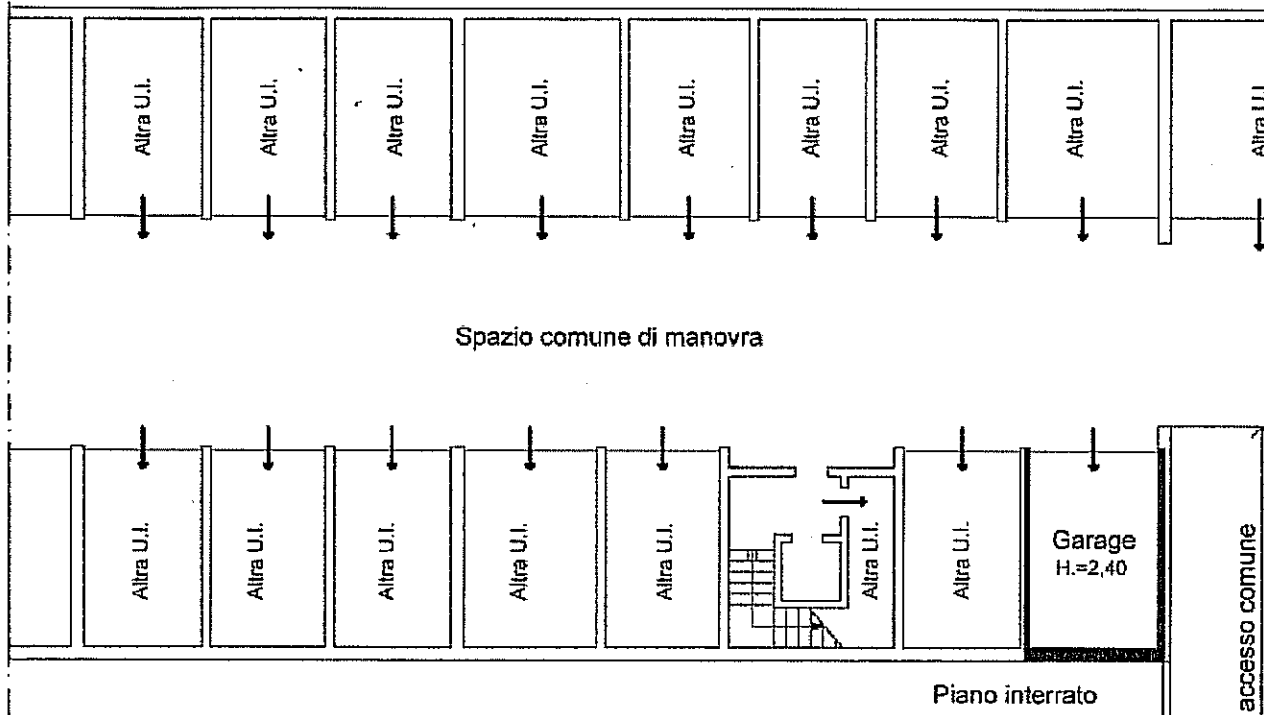
Iscritto all'albo:
Architetti

Prov. Mantova

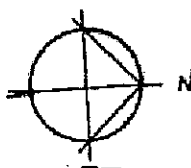
N. 282

Scheda n. 1

Scala 1:200



Foglio 32
mappale 601
scala 1:1000



Ultima planimetria in atti

**Agenzia del Territorio
CATASTO FABBRICATI
Ufficio Provinciale di
Mantova**

Dichiarazione protocollo n. MN0004098 del 19/01/2004

Planimetria di u.i.u. in Comune di Ostiglia

Via Collodi

civ. CM

Identificativi Catastali:

Sezione:

Foglio: 32

Particella: 595

Subalterno: 24

Compilata da:

Baraldi Renzo

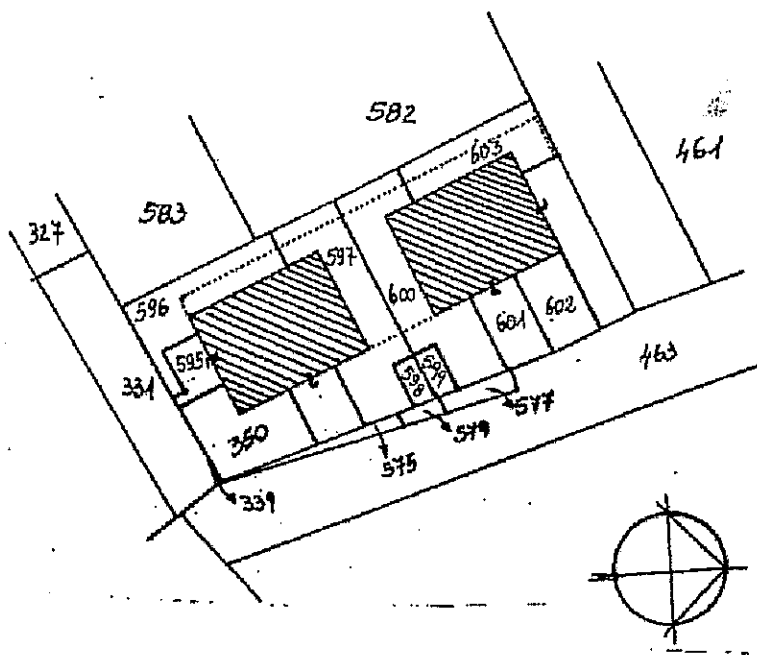
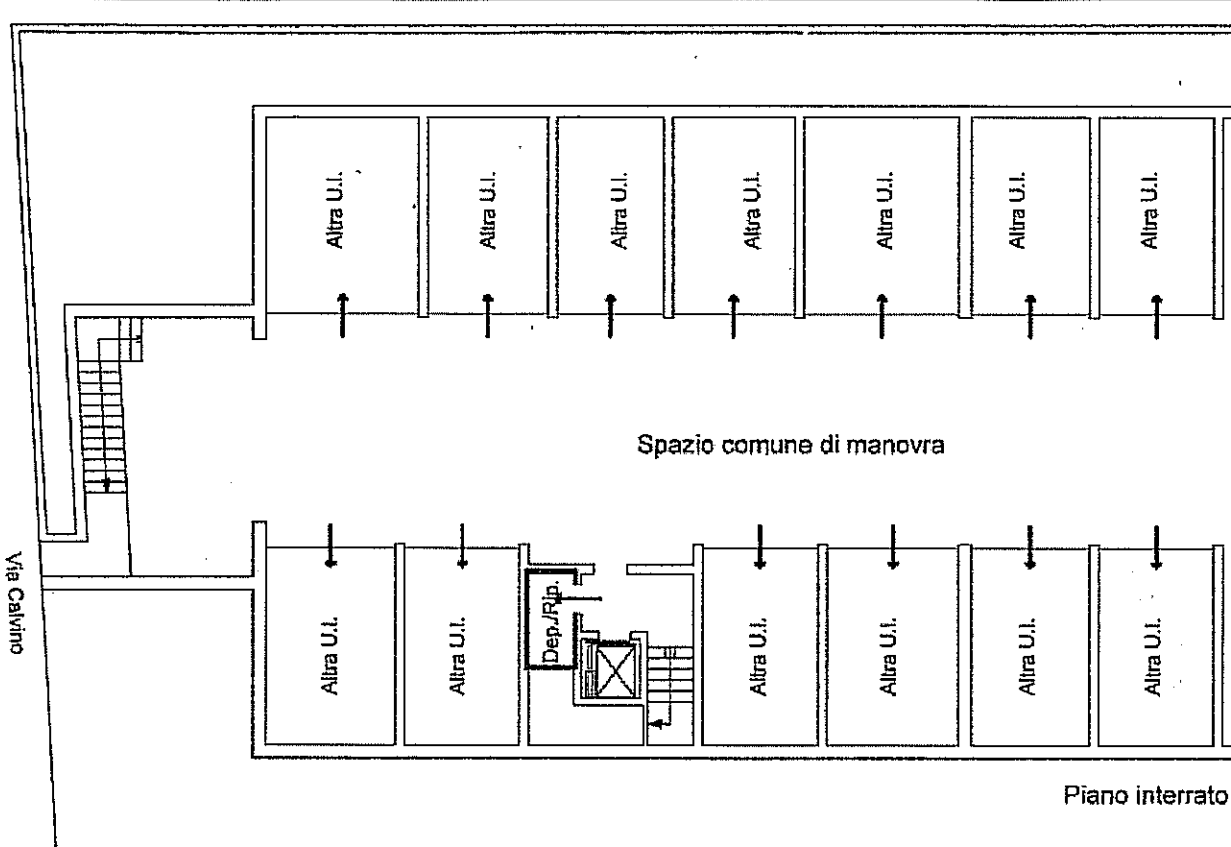
Iscritto all'albo:

Architetti

Prov. Mantova

N. 282

Scheda n. 1 Scala 1:200



Foglio 32
mappale 595

scala 1:1000

**Agenzia del Territorio
CATASTO FABBRICATI
Ufficio Provinciale di
Mantova**

Dichiarazione protocollo n. MN0004098 del 19/01/2004

Planimetria di u.i.u. in Comune di Ostiglia

Via Colloidi

civ. CM

Identificativi Catastali:

Sezione:

Foglio: 32

Particella: 595

Subalterno: 15

Compilata da:

Baraldi Renzo

Isoritto all'albo:

Architetti

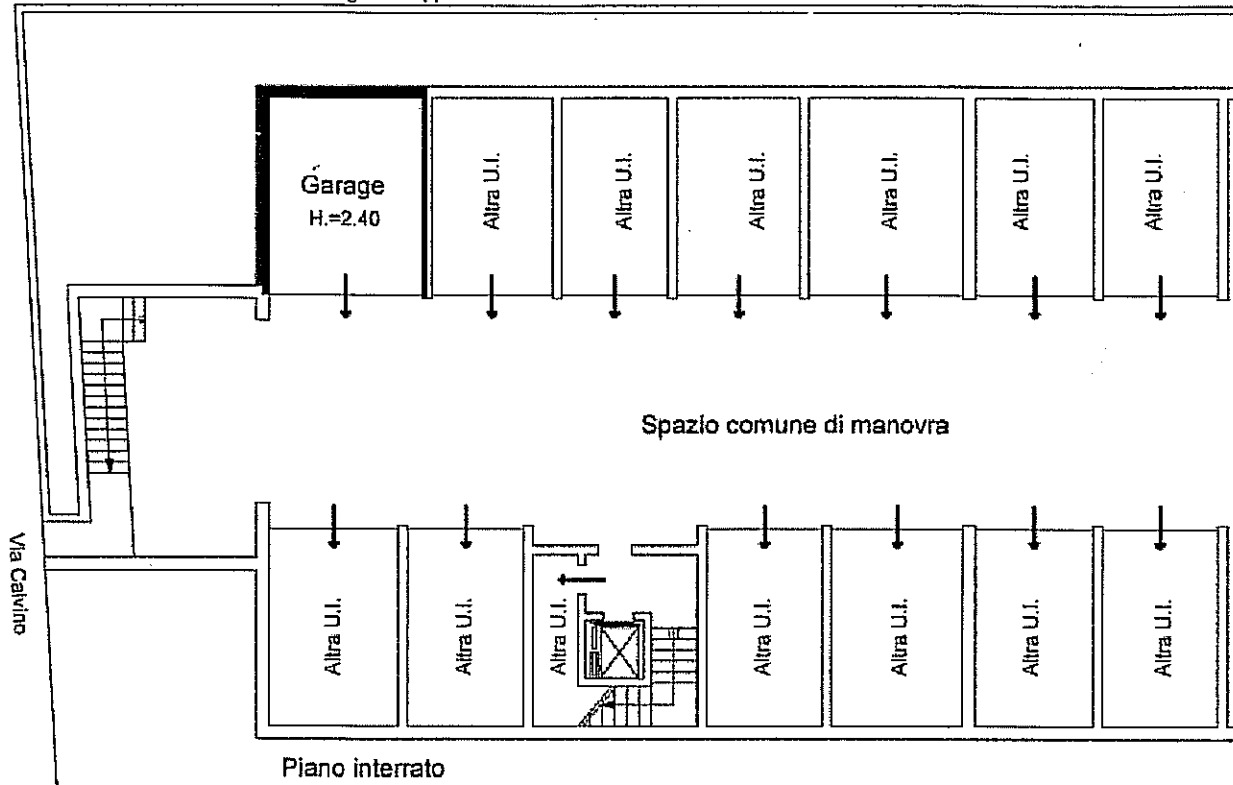
Prov. Mantova

N. 282

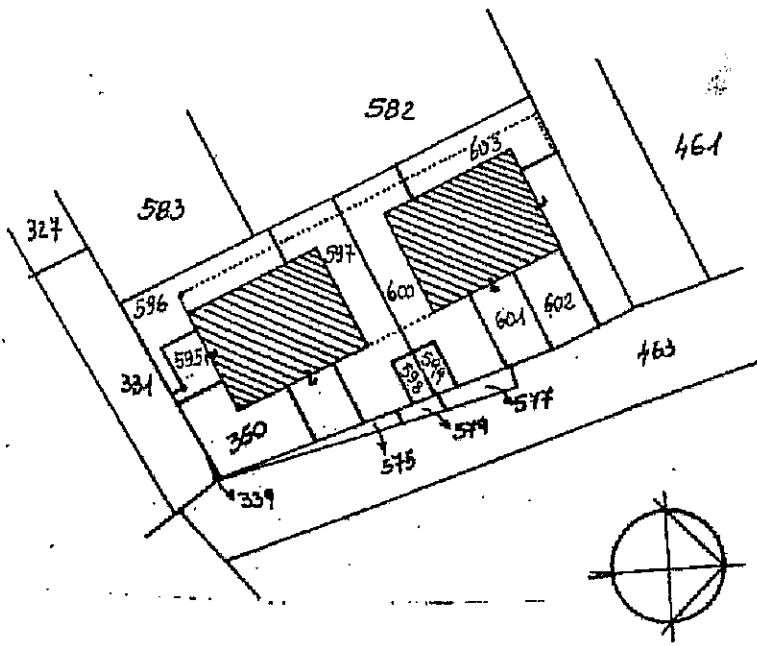
Scheda n. 1

Scala 1:200

Ragioni mappale 583



Piano interrato



Foglio 32
mappale 595 - 596

scala 1:1000

**Agenzia del Territorio
CATASTO FABBRICATI
Ufficio Provinciale di
Mantova**

Dichiarazione protocollo n. MN0004098 del 19/01/2004

Planimetria di u.i.u. in Comune di Ostiglia

Via Collodi

civ. CM

Identificativi Catastali:

Sezione:
Foglio: 32
Particella: 595
Subalterno: 17

Compilata da:
Baraldi Renzo

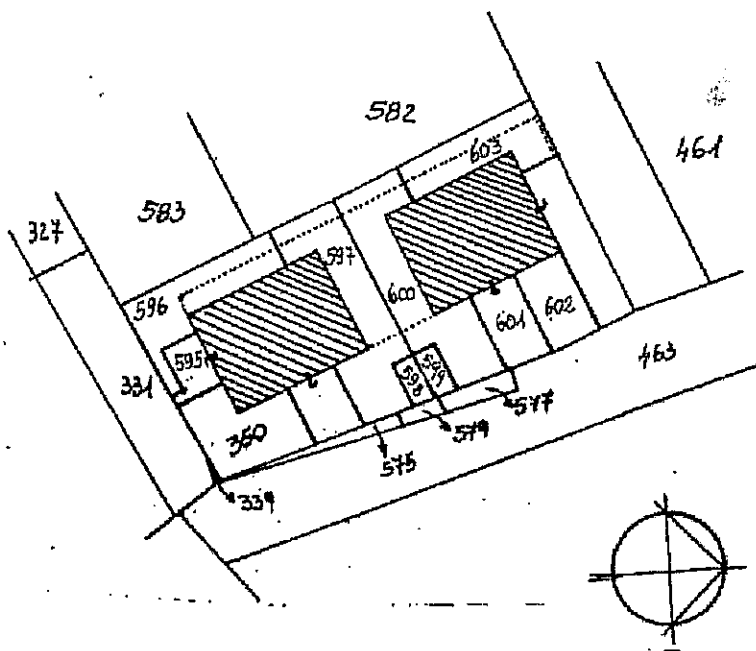
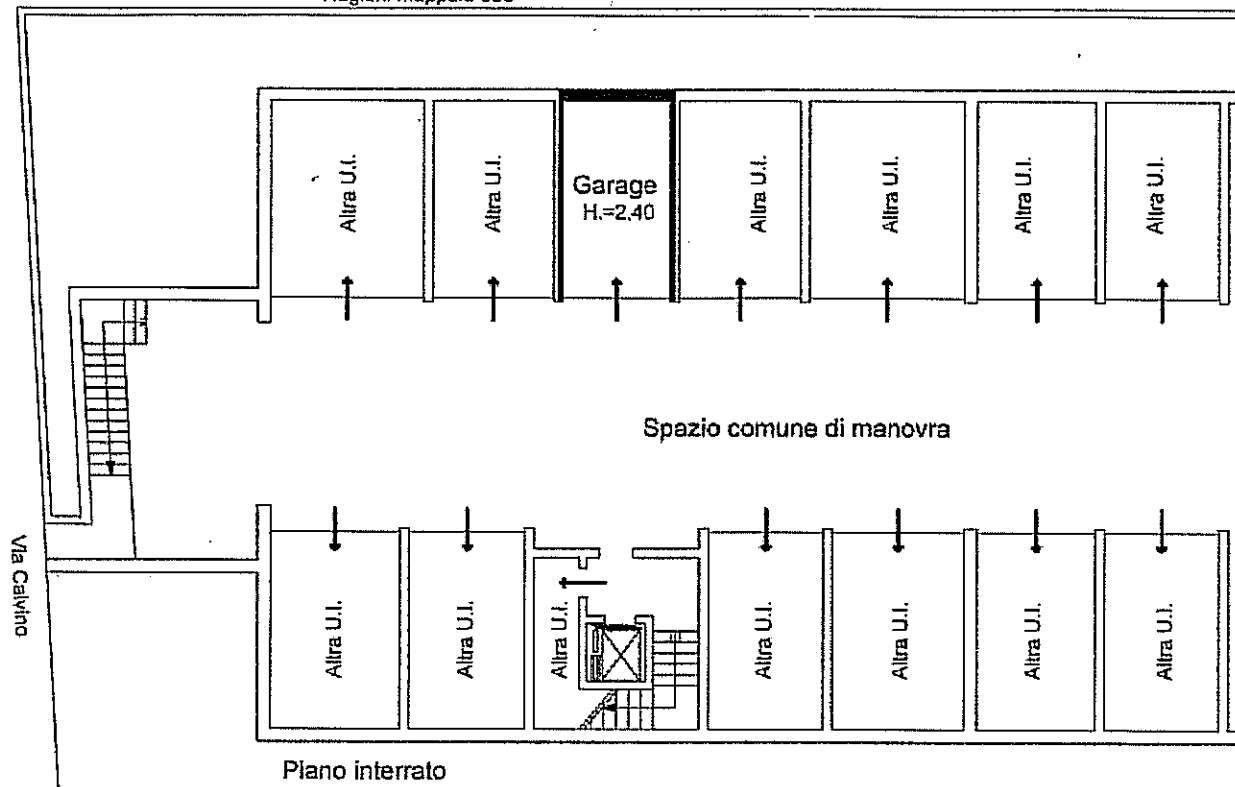
Iscritto all'albo:
Architetti

Prov. Mantova

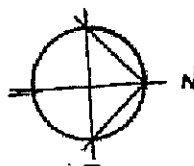
N. 282

Scheda n. 1 Scala 1:200

Ragioni mappale 583



Foglio 32
mappale 595 - 596
scala 1:1000



**Agenzia del Territorio
CATASTO FABBRICATI
Ufficio Provinciale di
Mantova**

Dichiarazione protocollo n. MN0004098del 19/01/2004

Planimetria di u.i.u. in Comune di Ostiglia

Via Colloidi

civ. CM

Identificativi Catastali:

Sezione:
Foglio: 32
Particella: 601
Subalterno: 24

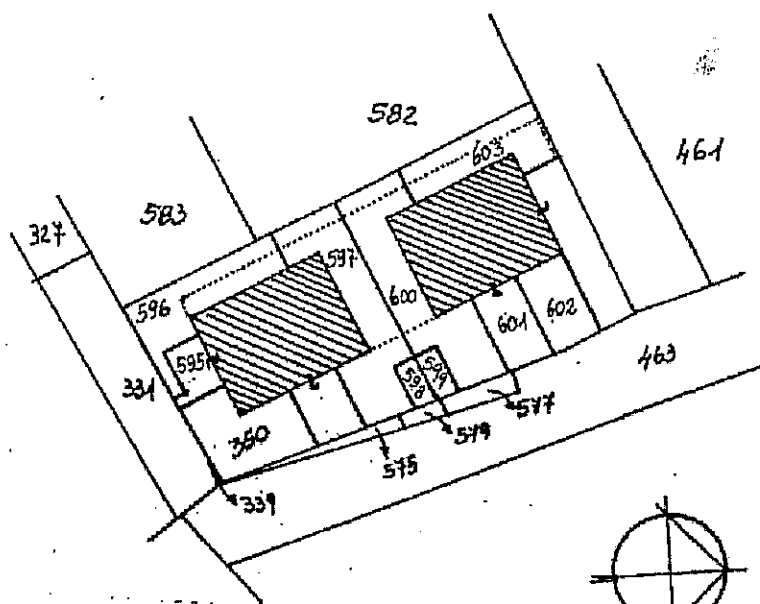
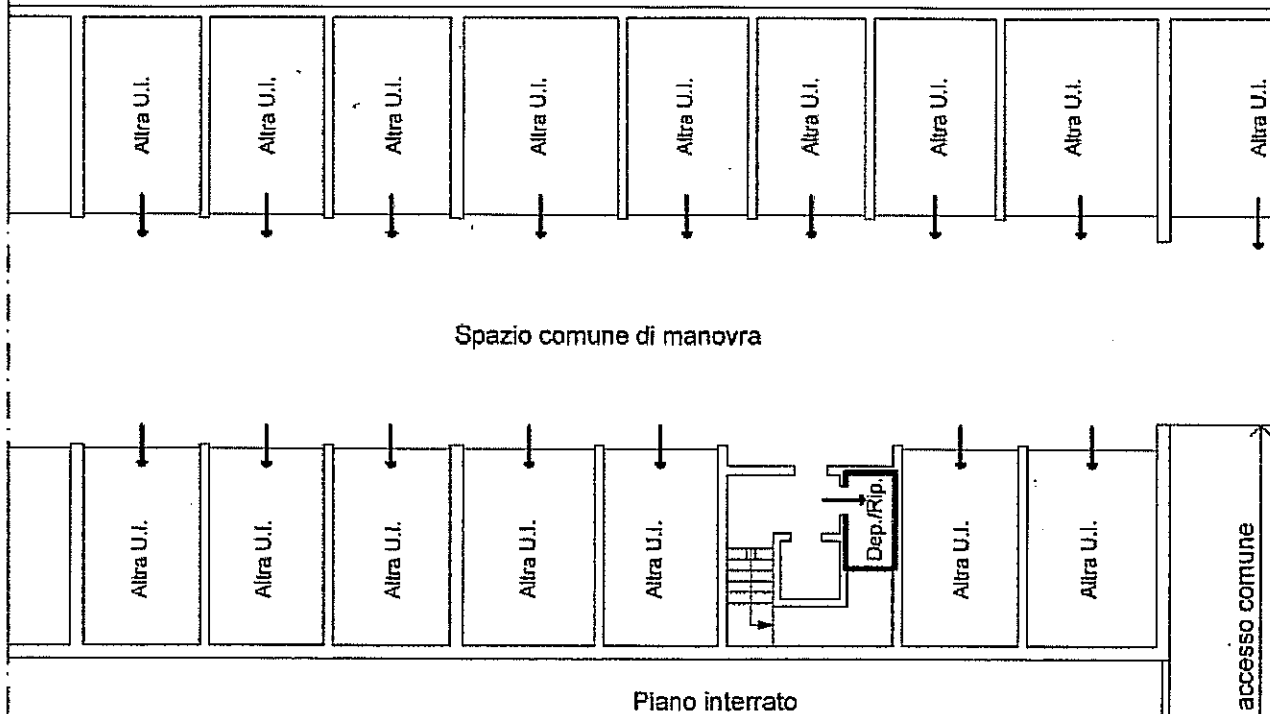
Compilata da:
Baraldi Renzo

Iscritto all'albo:
Architetti

Prov. Mantova

N. 282

Scheda n. 1 Scala 1:200



Foglio 32
mappale 601

scala 1:1000

**Agenzia del Territorio
CATASTO FABBRICATI
Ufficio Provinciale di
Mantova**

Dichiarazione protocollo n. MN0004098da1 19/01/2004

Planimetria di u.i.u. in Comune di Ostiglia

Via Collodi

civ. CM

Identificativi Catastali:

Sezione:
Foglio: 32
Particella: 603
Subalterno: 8

Compilata da:
Baraldi Renzo

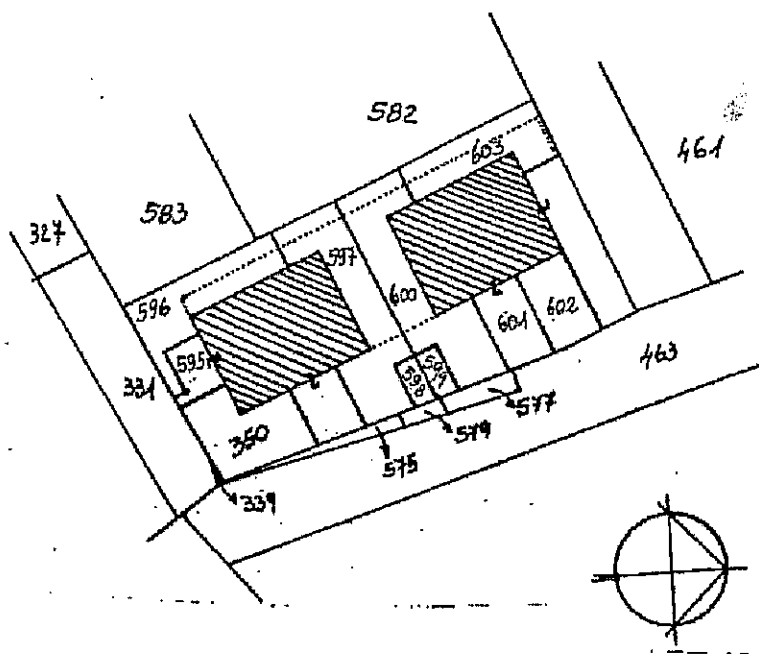
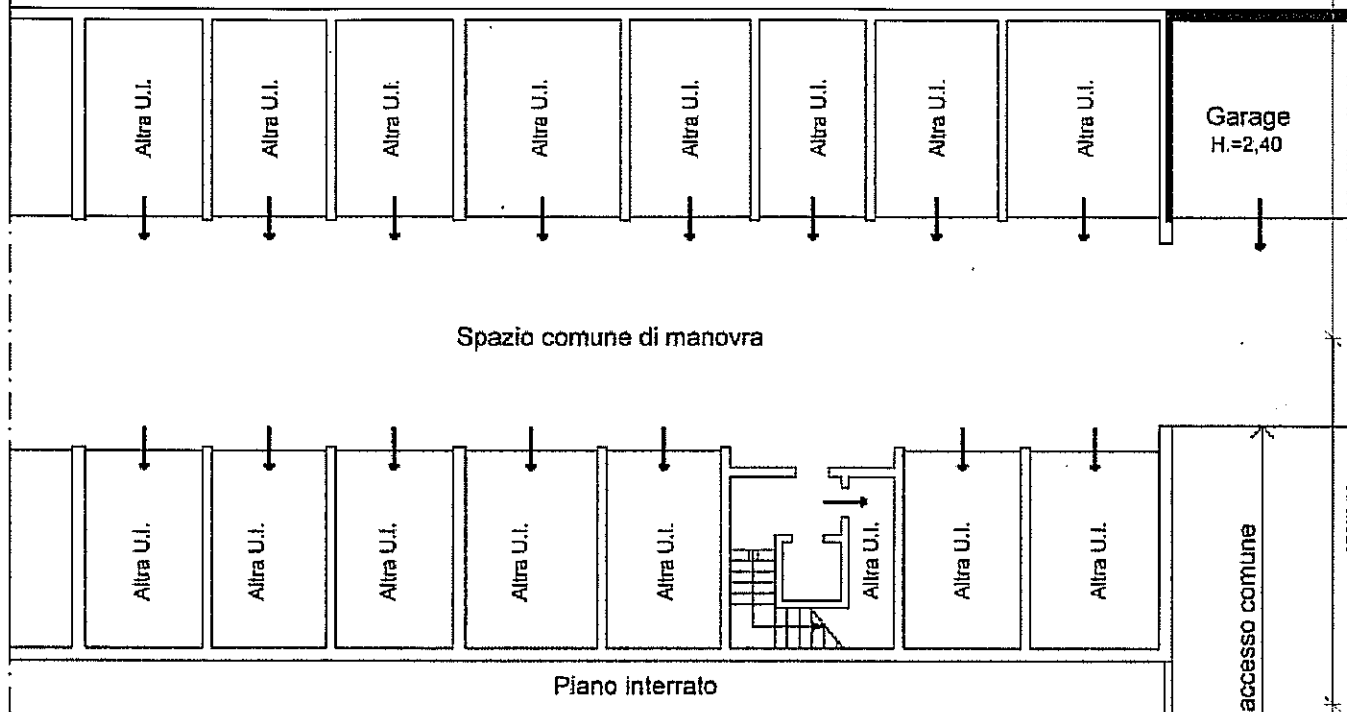
Iscritto all'albo:
Architetti

Prov. Mantova

N. 282

Scheda n. 1 Scala 1:200

Ragioni mappale 582



Foglio 32
mappale 603
scala 1:1000



E=1670800

I Particella: 330

Direzione Provinciale di Mantova Ufficio Provinciale - Territorio - Direttore Dott. SSA GIUSEPPINA MAZZOCCO

Vis. Lei. (0,90 euro)

