



N-5088100

E-1481800

I Particella: 1242

**Agenzia del Territorio
CATASTO FABBRICATI
Ufficio Provinciale di
Varese**

Dichiarazione protocollo n. VA0018875 del 23/01/2007

Planimetria di u.i.u. in Comune di Mesenzana

Via Del Bregaa'

civ. SNC

Identificativi Catastali:

Sezione:

Foglio: 4

Particella: 1242

Subalterno: 18

Compilata da:
Masetti Luca

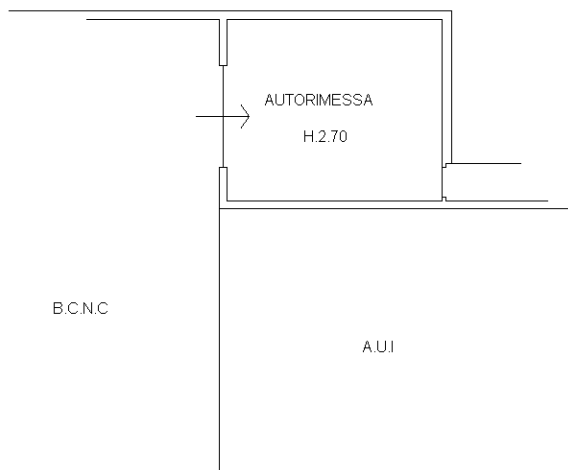
Iscritto all'albo:
Geometri

Prov. Varese

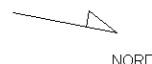
N. 2868

Scheda n. 1

Scala 1:200

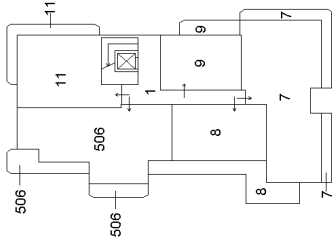
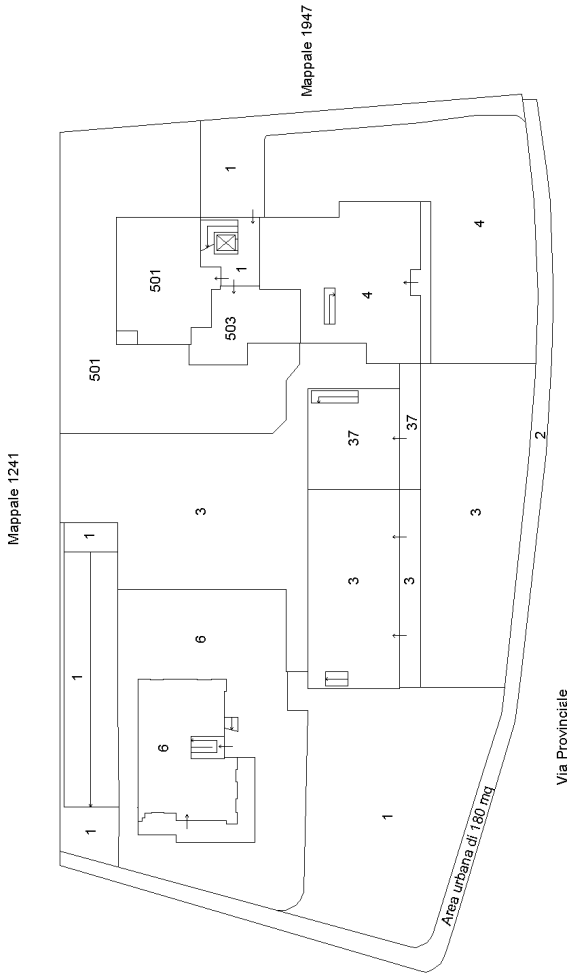


PIANO PRIMO SOTTOSTRADA

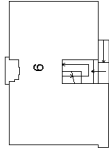


Ultima planimetria in atti

ELABORATO PLANIMETRICO	Compilato da: Esposito Mattia	Iscritto all'albo: Geometri	Prov. Varese	N. 3916
Comune di Mezenzana	Sezione: Foglio: 4	Particella: 1242	Protocollo n. VA0029885	del 08/03/2022
Dimostrazione grafica dei subalterni		Tipo Mappale n.	del	Scala 1 : 500

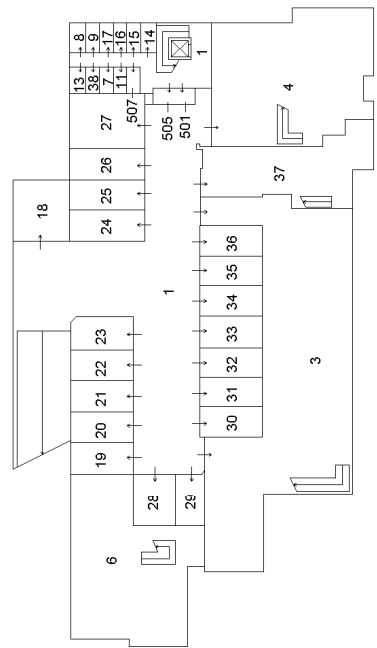


PIANO PRIMO

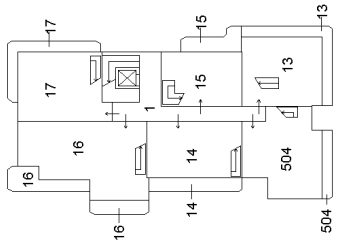


PIANO PRIMO

PIANO TERRA



PIANO PRIMO SOTTOSTRADA



PIANO SECONDO



PIANO SECONDO

PIANO TERZO

