

ALLEGATO "A"

Planimetria catastale.



Immagine aerea con identificazione degli immobili



Stralcio del PRG del Comune di Spello

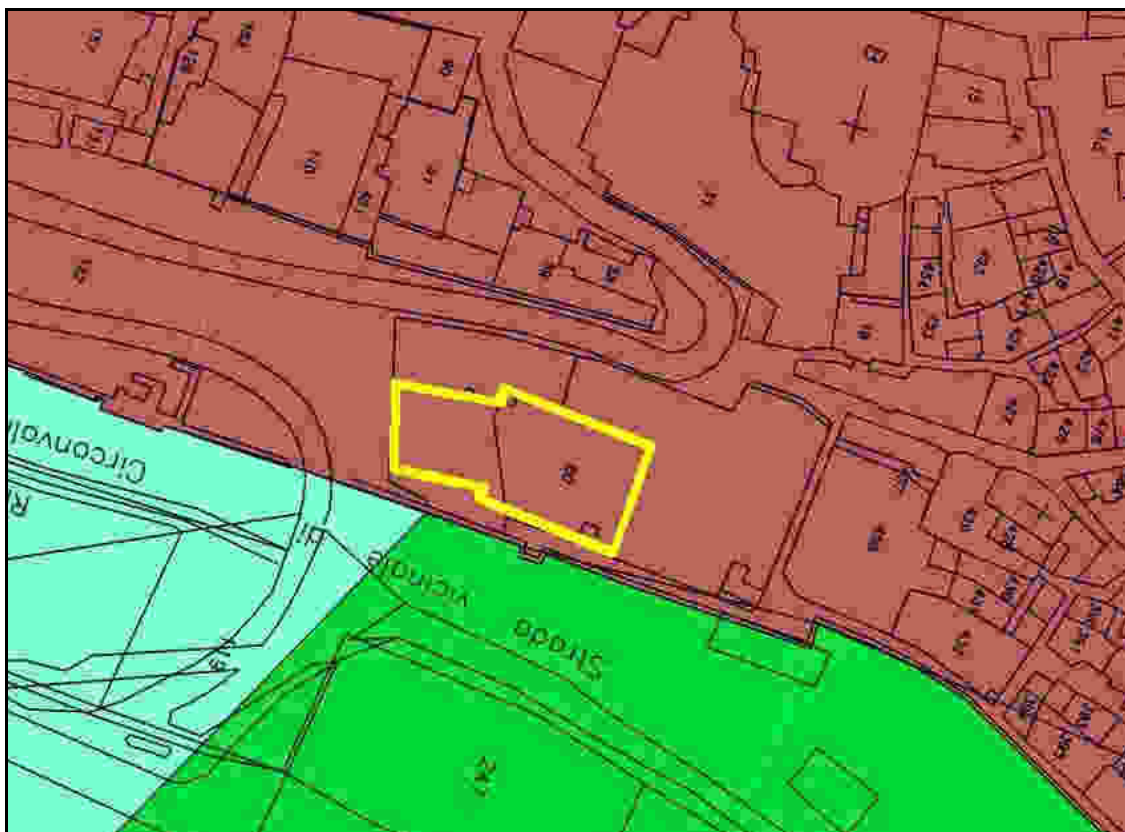


Foto panoramiche dell'immobile





Foto delle parti comuni









DOCUMENTAZIONE DEL LOTTO 11

Planimetria con individuazione del lotto 11

Data: 17/10/2017 - Tr. Pubblicità - Presentazione	
ELABORATO PLANIMETRICO	
Completato da:	
Isolato all'albo: Architetti Prov. Perugia S.	
Comune di Spello	
Sezione: Fogli: 46	Particella: 60
Dimostrazione grafica del sublotto	
Protocollo n. P00070503 del 12/03/2012	
Tipo Mappale a. del	
Scala 1 : 500	

ELABORATO PLANIMETRICO PARZIALE

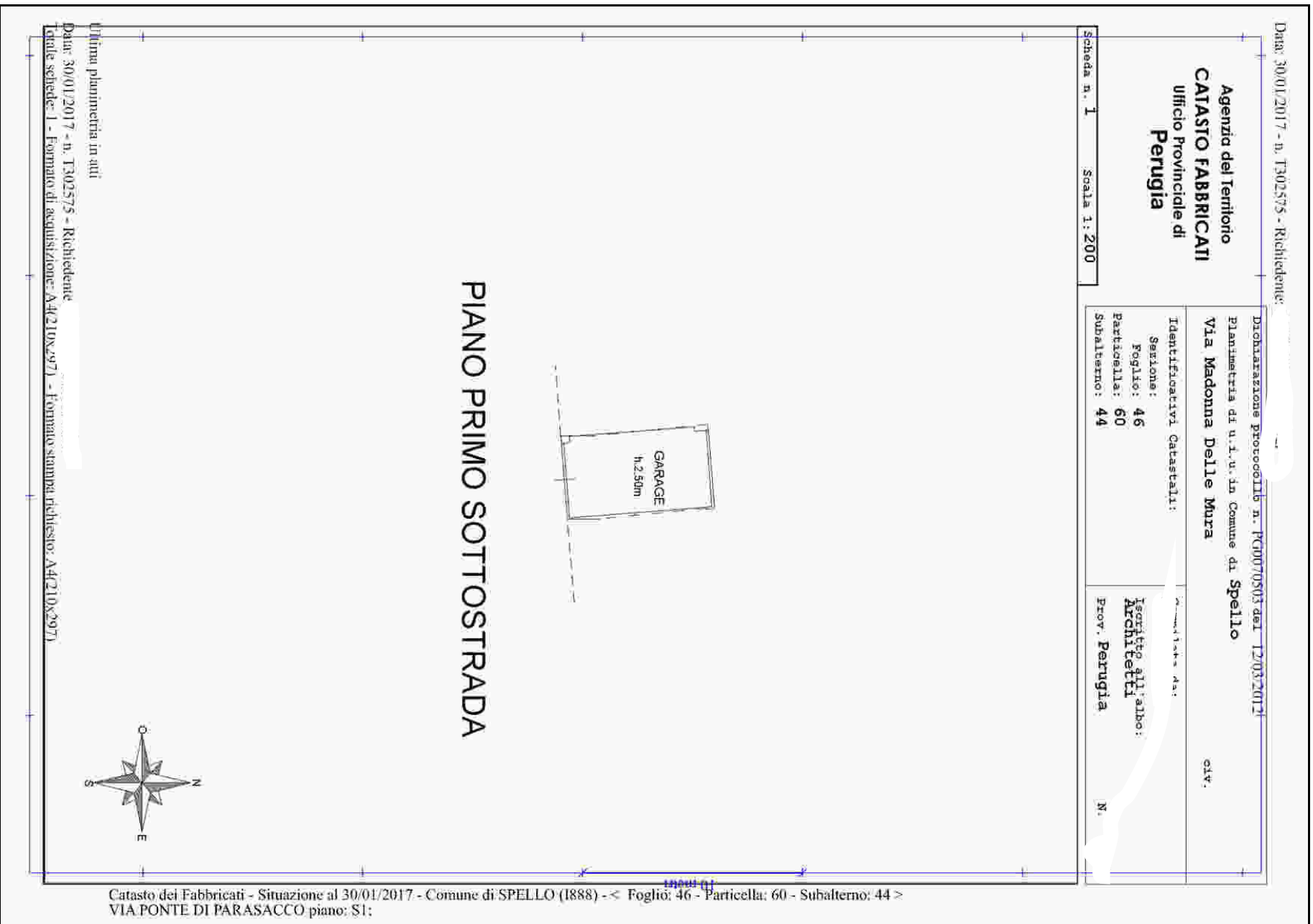
PIANO PRIMO SOTTOSTRADA

Catasto del fabbricato - Situazione al 17/10/2017 - Comune di SPELLO (1888) - > Foglio: 46 Particella: 60 - Elaborato planimetrico

Planimetria planimetrica in atti

Data: 17/10/2017 - a. P00070503 - Richiedente

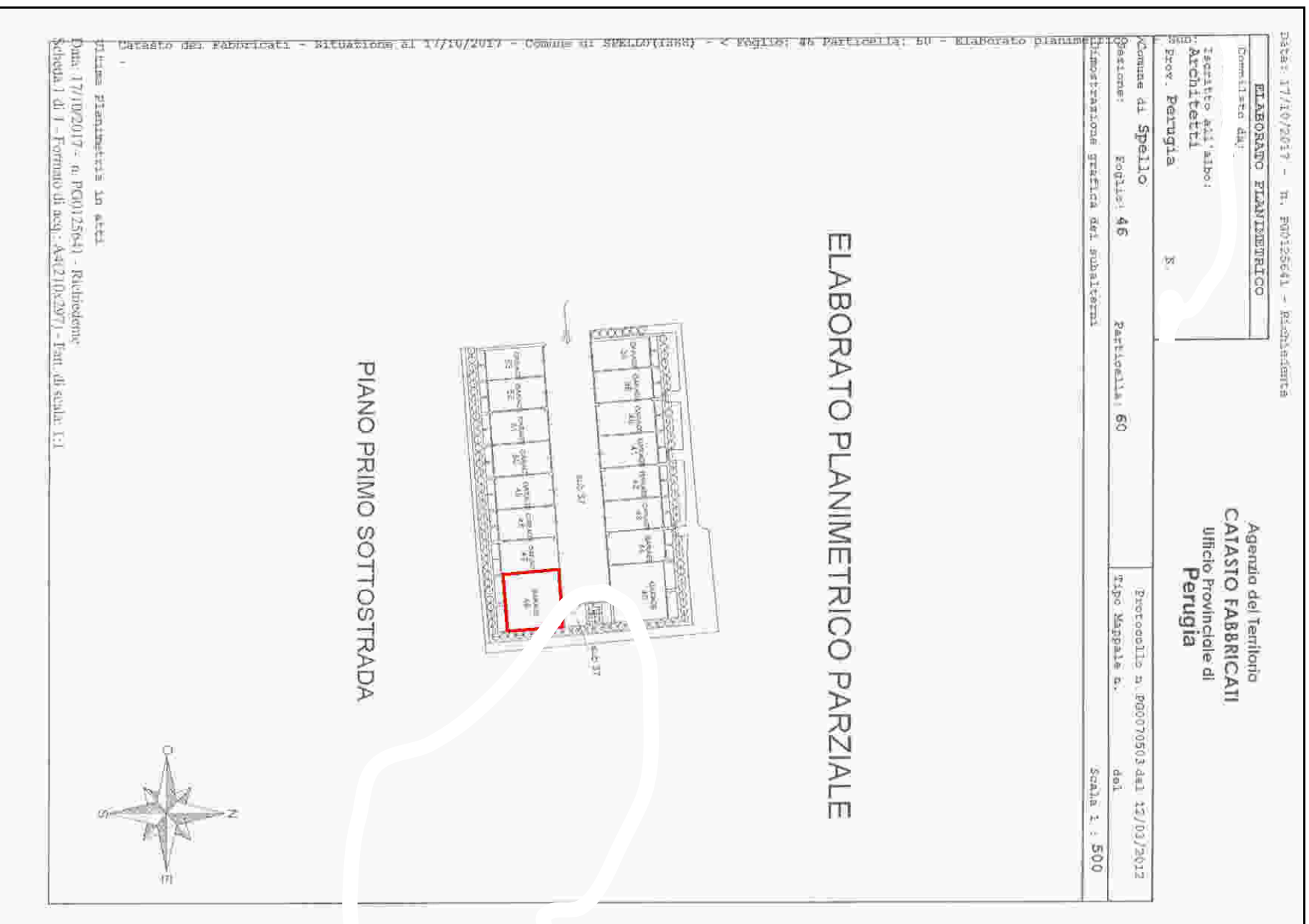
Schema 1 di 1 - Formato di ass.: A4(210x297) - Tav. di scala: 1:1

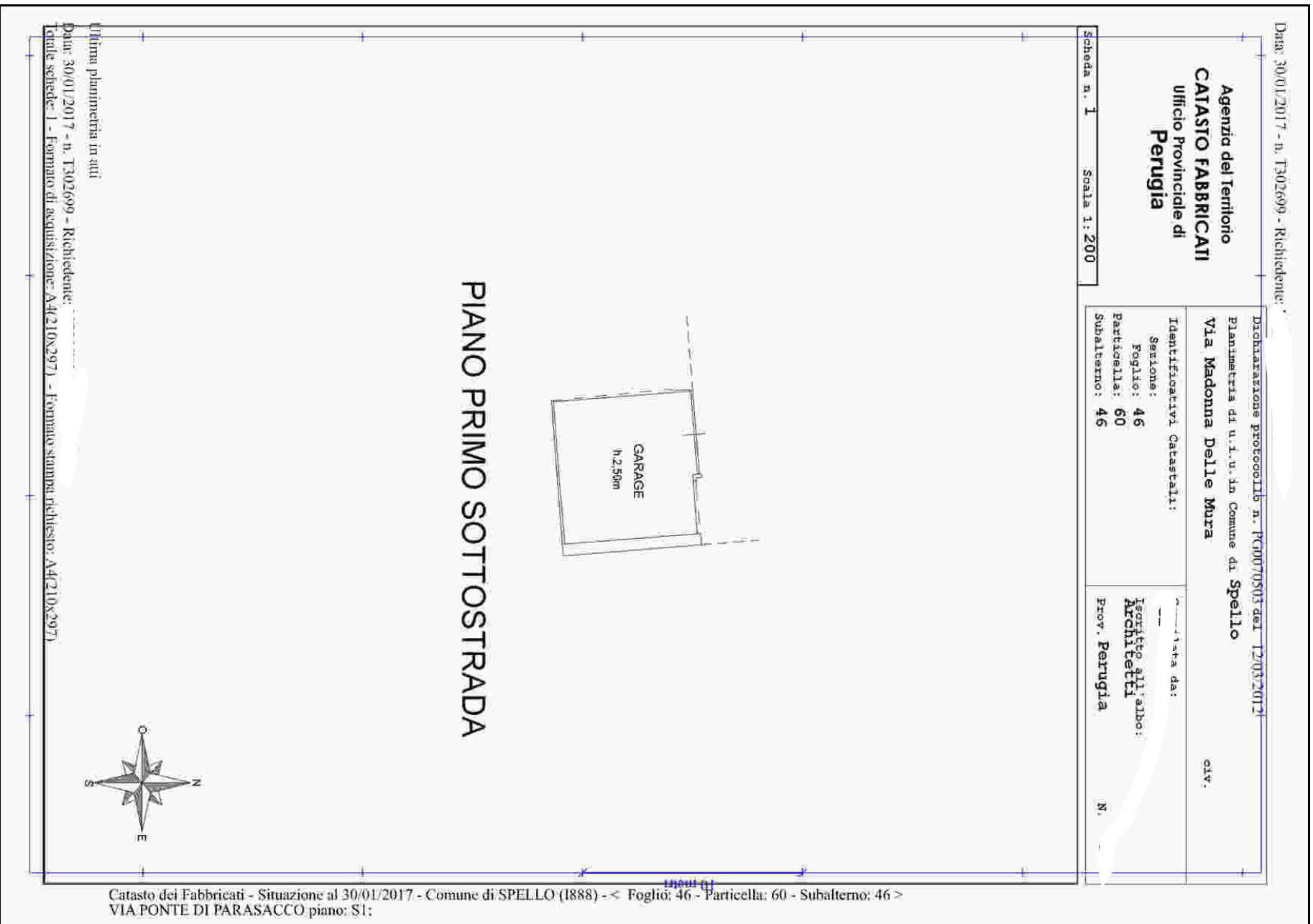




DOCUMENTAZIONE DEL LOTTO 13

Planimetria con individuazione del lotto 13



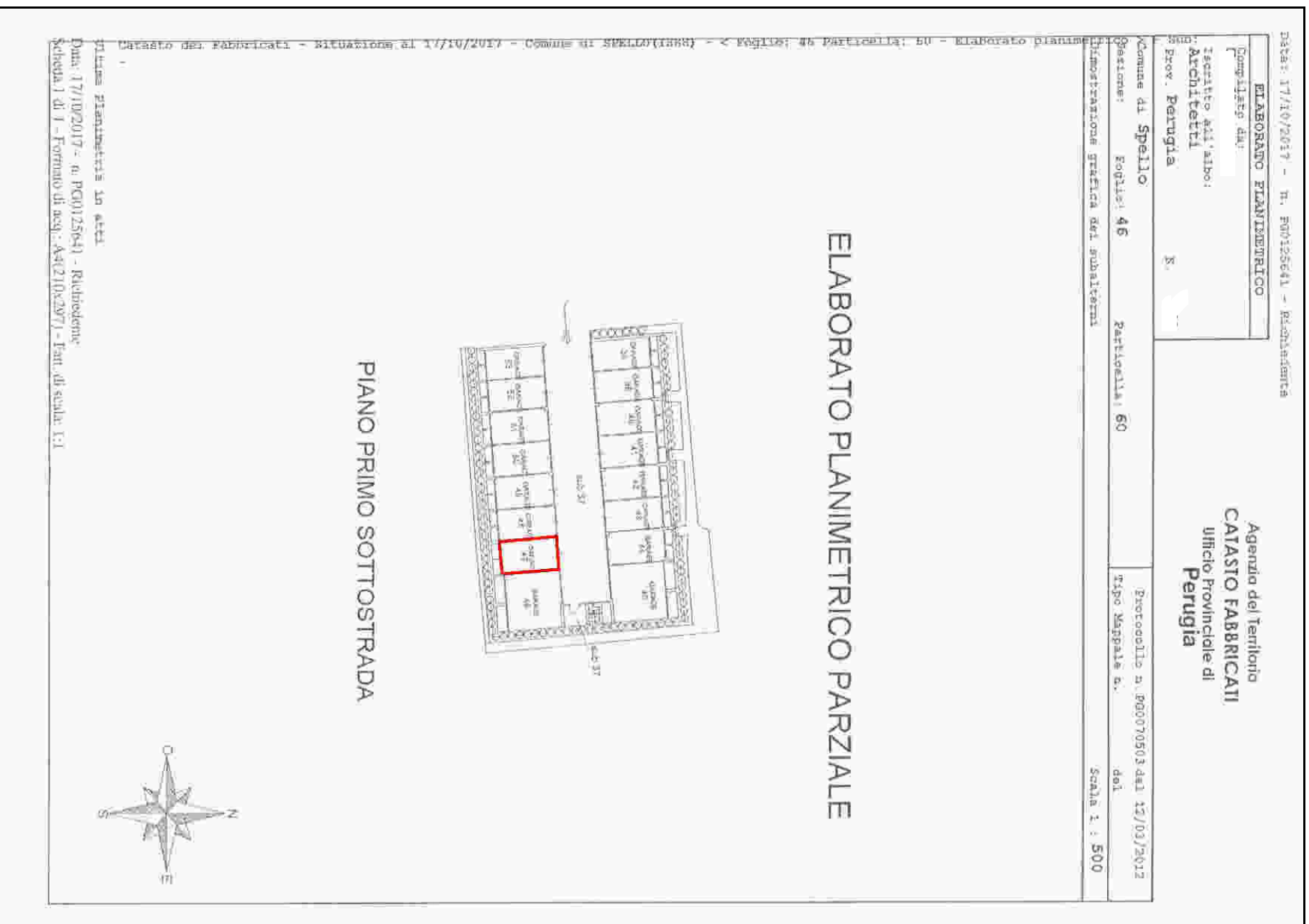


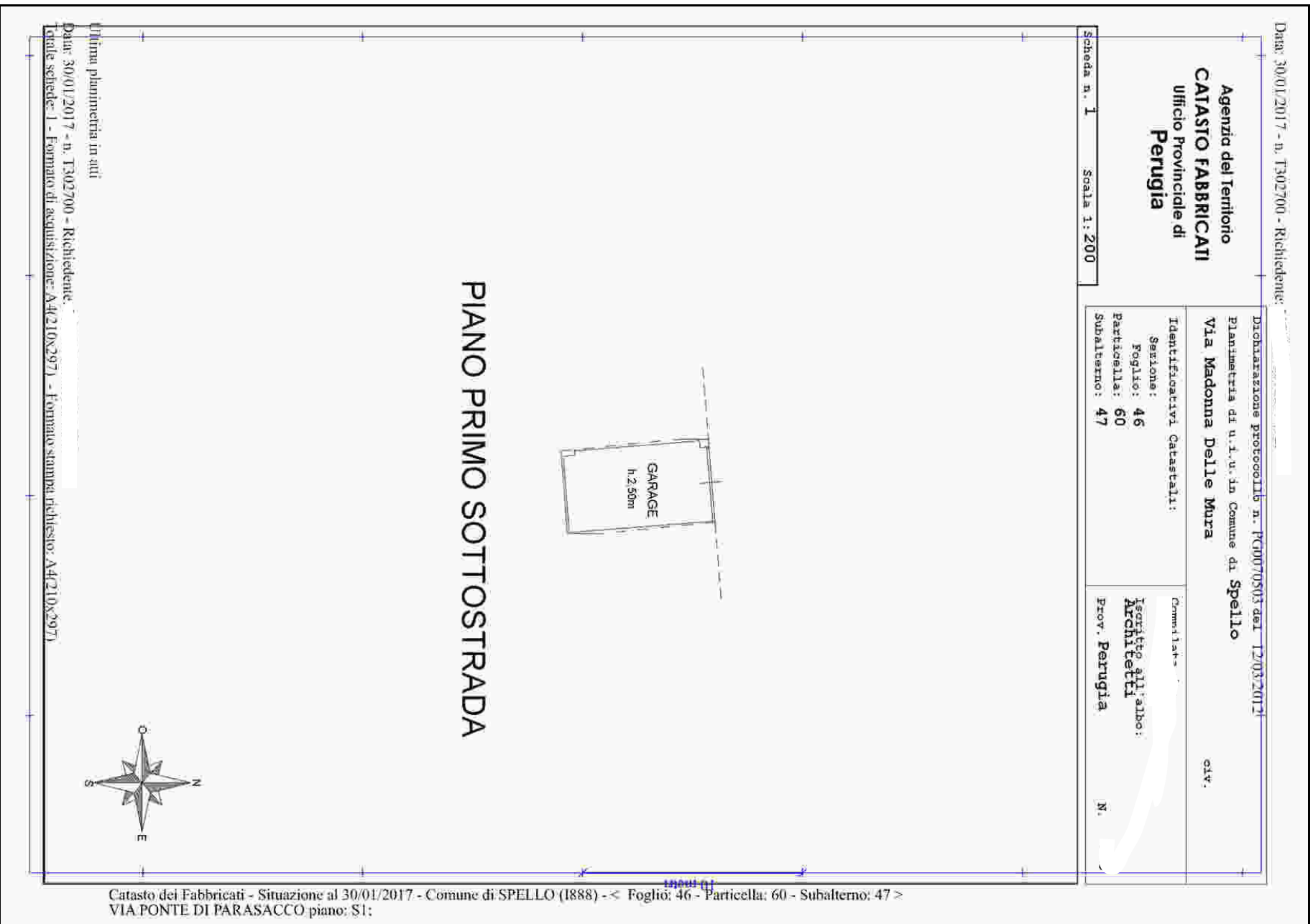
.DOCUMENTAZIONE FOTOGRAFICA LOTTO 13




DOCUMENTAZIONE DEL LOTTO 14

Planimetria con individuazione del lotto 14



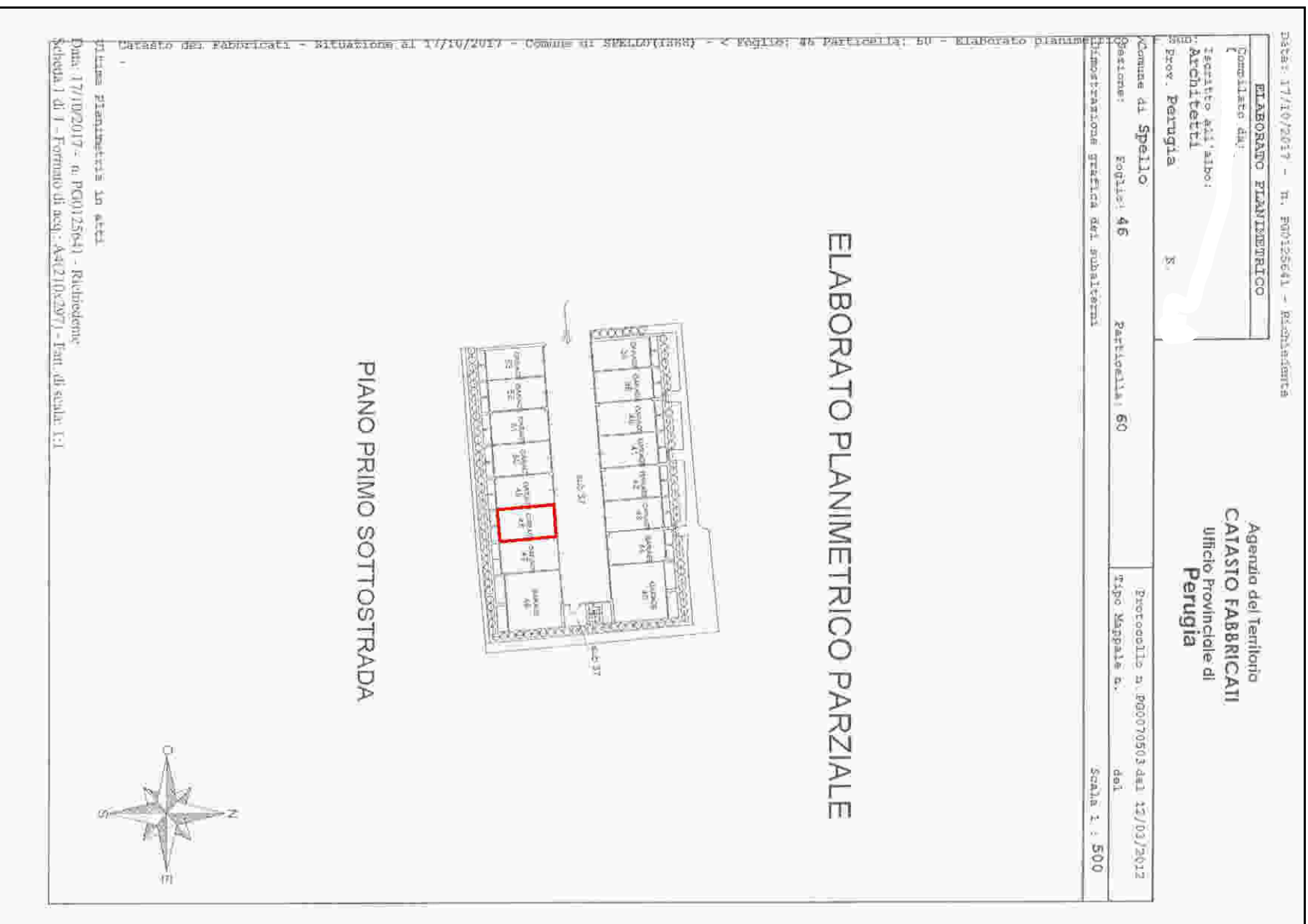


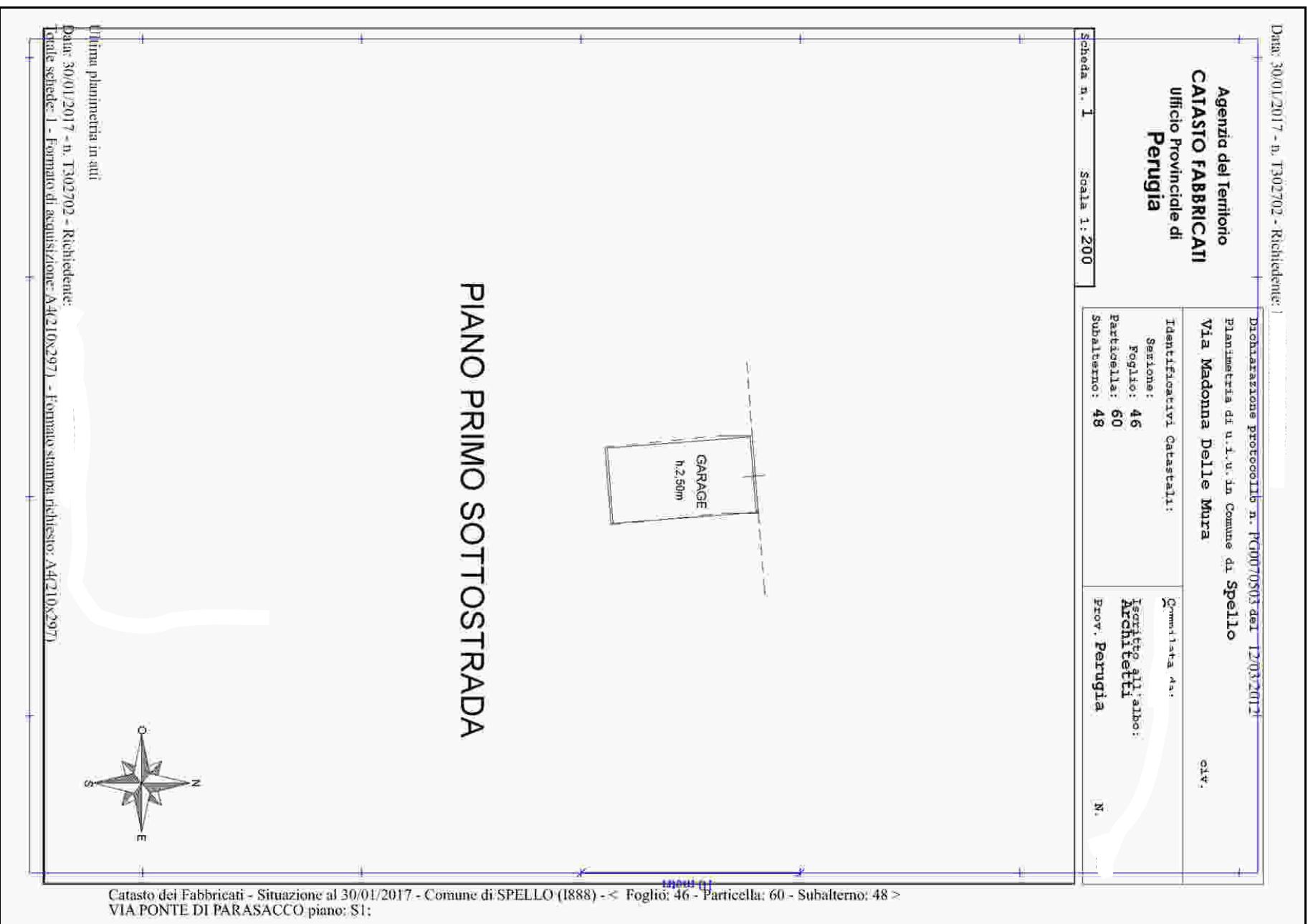
DOCUMENTAZIONE FOTOGRAFICA LOTTO 14




DOCUMENTAZIONE DEL LOTTO 15

Planimetria con individuazione del lotto 15







DOCUMENTAZIONE DEL LOTTO 16

Planimetria con individuazione del lotto 16

DATA: 17/10/2017 - TI. PUNTELLI - PIANIFICAZIONE

ELABORATO PLANIMETRICO	
Completato da:	
Isolato all'albo: Architetti Prov. Perugia S.	

Comune di Spello

Sezione: Fogli: 46	Particella: 60	Esorcoglio n. P00070503 del 12/03/2012
Dimostrazione grafica del sublotto		Tipo Mappale a. del
		Scala 1 : 500

Agenda del Territorio
CATASTO FABBRICATI
Ufficio Provinciale di
Perugia

ELABORATO PLANIMETRICO PARZIALE

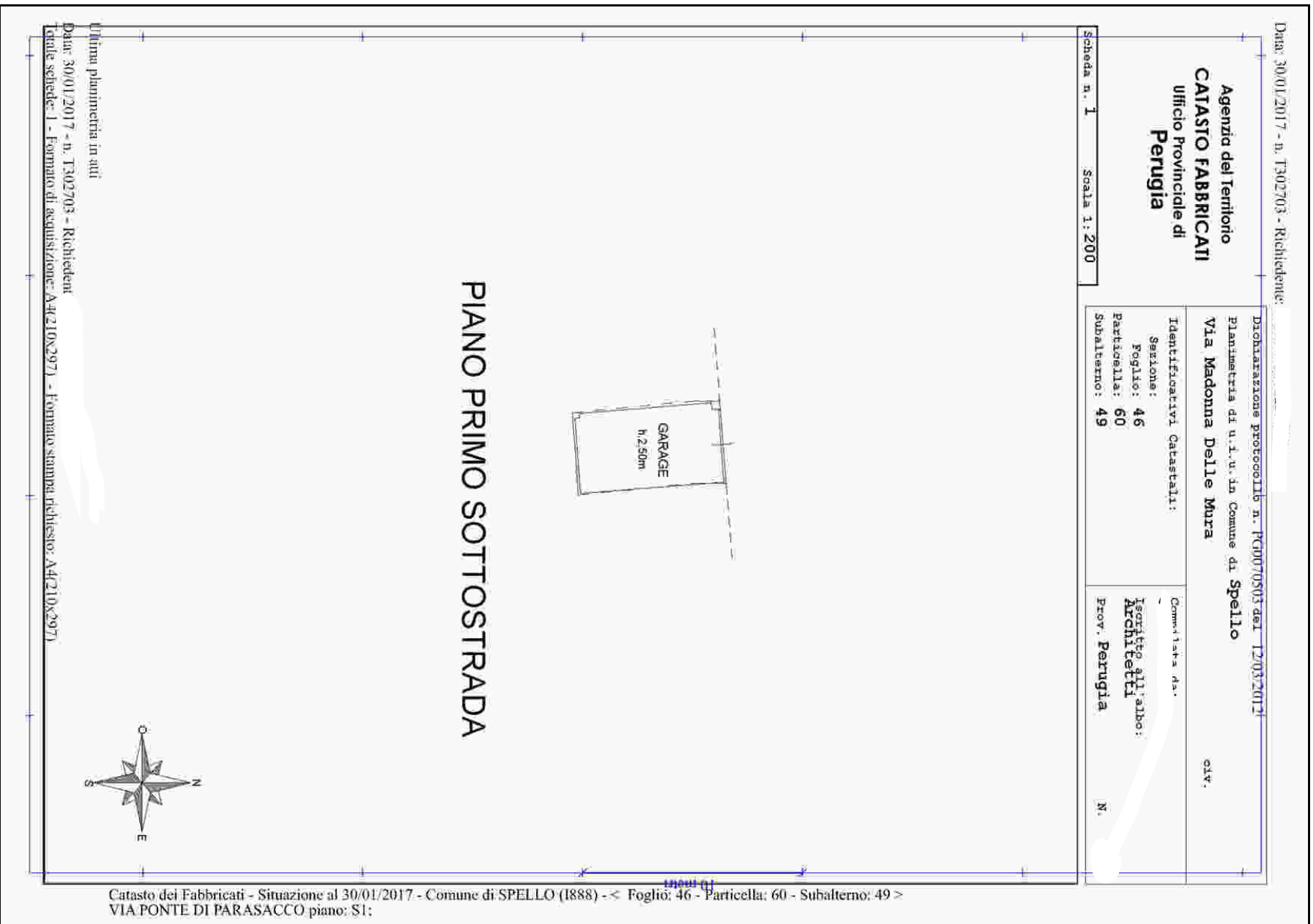
PIANO PRIMO SOTTOSTRADA

Catasto dei fabbricati - Situazione al 17/10/2017 - Comune di SPELLO (1888) - > Foglio: 46 Particella: 60 - Elaborato planimetrico

Planimetria planimetrica in atti

Data: 17/10/2017 - a. P00070503 - Rilevamento

Scala: 1 di 1 - Formato di ass.: A4(210x297) - Tipo di scala: 1:1





DOCUMENTAZIONE DEL LOTTO 17

Planimetria con individuazione del lotto 17

Data: 17/10/2017 - Tr. Pubblicità - Prolungamento	
ELABORATO PLANIMETRICO	
Completato da:	
Isolato all'albo: Architetti Prov. Perugia S.	
Comune di Spello	
Sezione: Fogli: 46	Particella: 60
Dimostrazione grafica del sublotto	
Protocollo n. P00070503 del 12/03/2012	
Tipo Mappale n. del	
Scala 1 : 500	

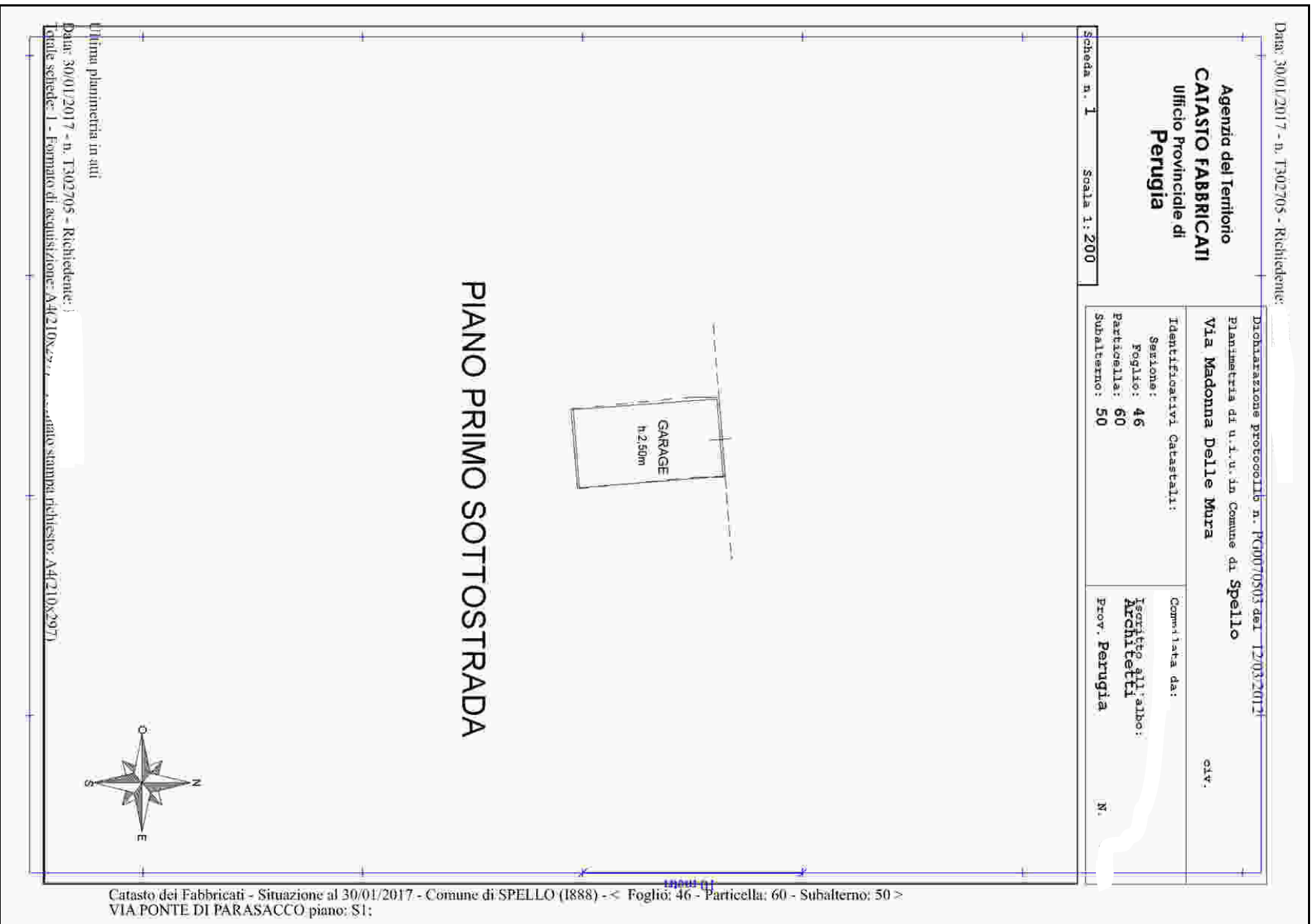
ELABORATO PLANIMETRICO PARZIALE


PIANO PRIMO SOTTOSTRADA

Catasto dei fabbricati - Situazione al 17/10/2017 - Comune di SPELLO (PG) - Foglio: 46 Particella: 60 - Elaborato planimetrico

Primo planimetrico in atti

Data: 17/10/2017 - n. P00070503 - Richiedente:
Scheda 1 di 1 - Formato in asc.: A4(210x297) - Formato in stile: 1:1

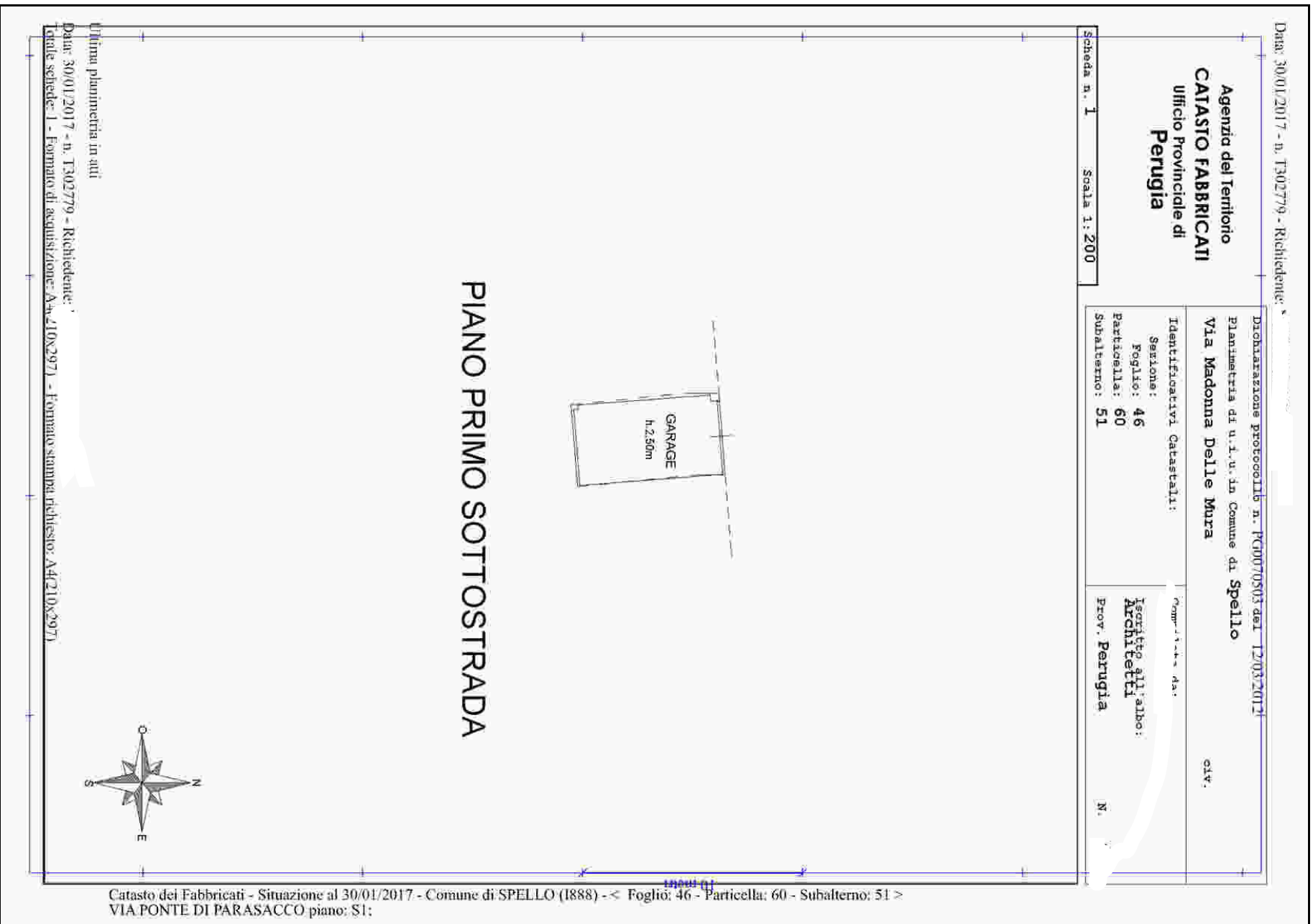




DOCUMENTAZIONE DEL LOTTO 18

Planimetria con individuazione del lotto 18





DOCUMENTAZIONE FOTOGRAFICA LOTTO 18

