

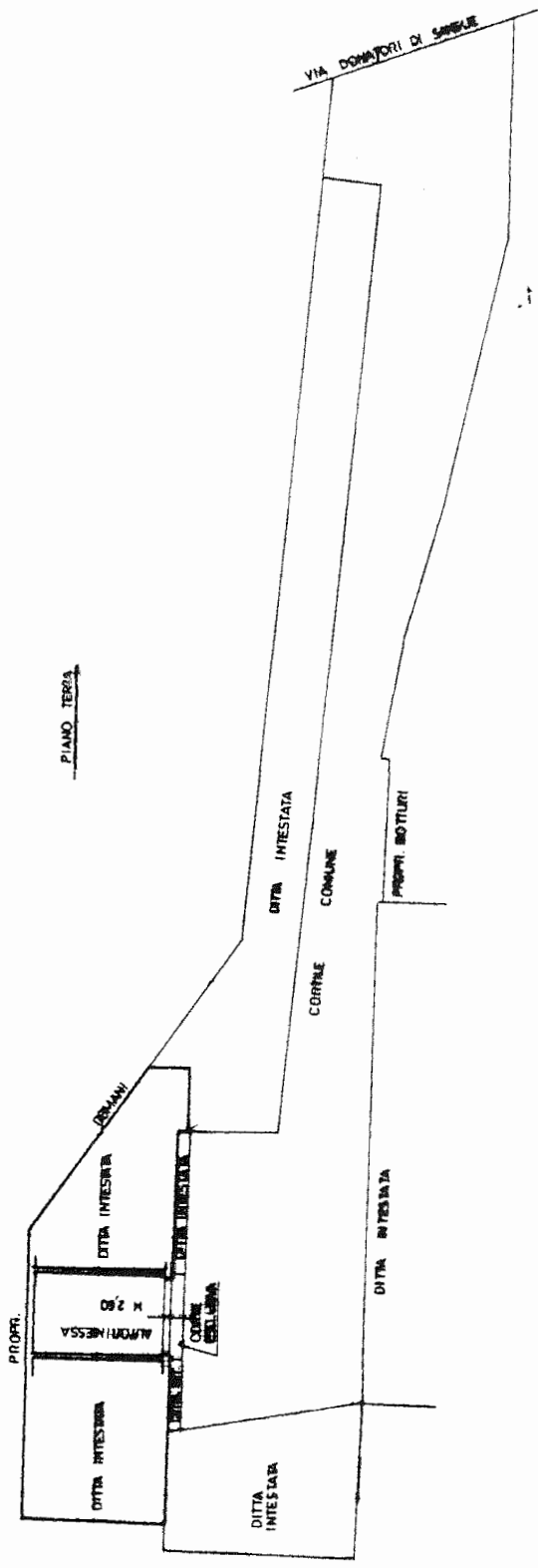
MOD. AN (LIBRE 800)

CIV. P.

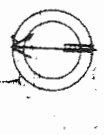
MINISTERO DELLE FINANZE
DIPARTIMENTO DEL TERRITORIO
CATASTO EDILIZIO URBANO (RDL 13-4-1939, n. 652)

MODELLO F. 19 (art. 808)

Planimetria di u.i.u. in Comune di CASALMORO via DONATORI DI SANGUE



ORIENTAMENTO



SCALA DI 1:200

22 DIC. 1997 B 4157



Compilata da GEOM. MARTINO CHIARI (Titolo, cognome e nome)

iscritto all'albo dei GEOMETRI della provincia di BRESCIA

Dichiarazione di N.C. Denuncia di variazione

Identificativi catastali F. n. 332 sub. 309

MOD. AN (CEM)
LIBRE
900

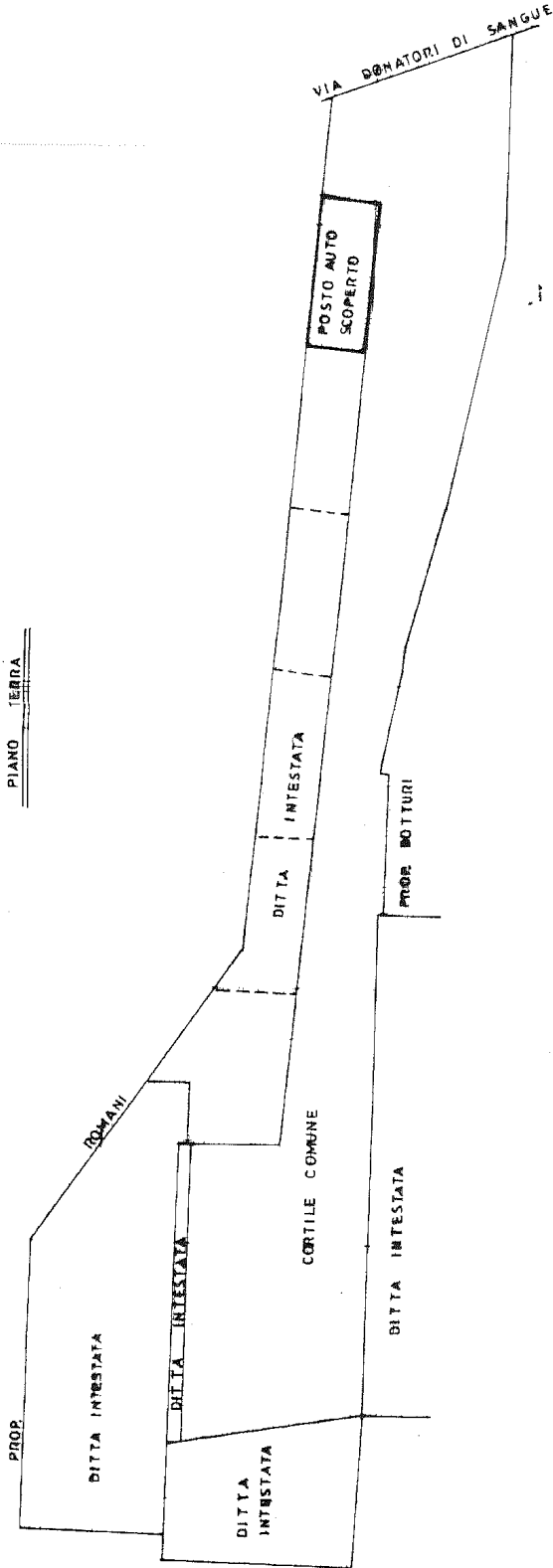
MINISTERO DELLE FINANZE
DIPARTIMENTO DEL TERRITORIO
CATASTO EDILIZIO URBANO (RDL 19-4-1939, n. 652)



MODULARIO
F. 79 (mod. 404)

Planimetria di u.i.u. in Comune di CASALMORO via DONATORI DI SANGUE civ. 18

PIANO TERRA



ORIENTAMENTO



SCALA DI 1:100

RISERVATO ALL'UFFICIO



22 DIC 1997 B 4157

Compilata dal **GEOM. MARTINO CHIARI**
(Titolo, cognome e nome)

Iscritto all'albo de **GEOMETRI**
della provincia di **BRESCIA** n. **373**
data **DIC. 97** Firma

Dichiarazione di N.C.
Denuncia di variazione

Identificativi catastali
F. **8**
n. **332** (pub. 317)