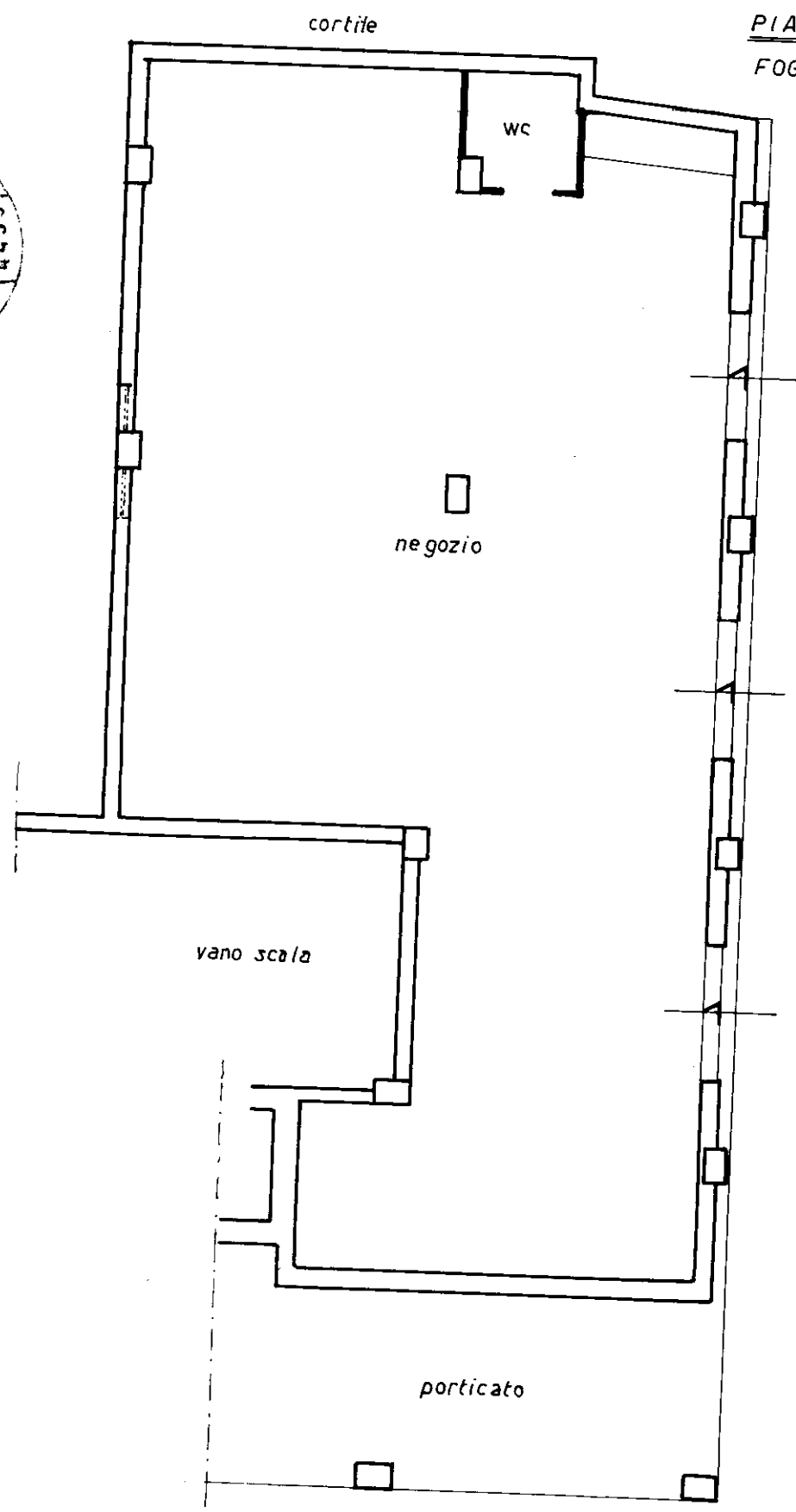




PIANO TERRA H:3.30  
FOGLIO 17 PART. 794 SUB 6

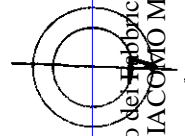
*Topografia*  
*794/17/794/6*



VIA MANZONI

VIA MATTEOTTI

ORIENTAMENTO



SCALA DI 1:...

Cat. del 19/05/2021 - Comune di CASORIA (B990) - < Foglio: 17 - Particella: 794 - Subalterno: 6 >  
VIA GIACOMO MANTEOTTI piano: T;

Ultima planimetria in atti

Data presentazione: 13/05/1996 - Data: 19/05/2021 - n. T115451 - Richiedente: GVNNTN81A43B963H  
Totale schede: 1 - Formato di acquisizione: A4(210x297) - Formato stampa richiesto: A4(210x297)

Compilata dal *(Titolo, nome e cognome del tecnico)*  
**GEOM. PASQUALE SERRA**

Iscritto all'Albo de **GEOMETRI**  
della Provincia di **NAPOLI**

*8/1/21*