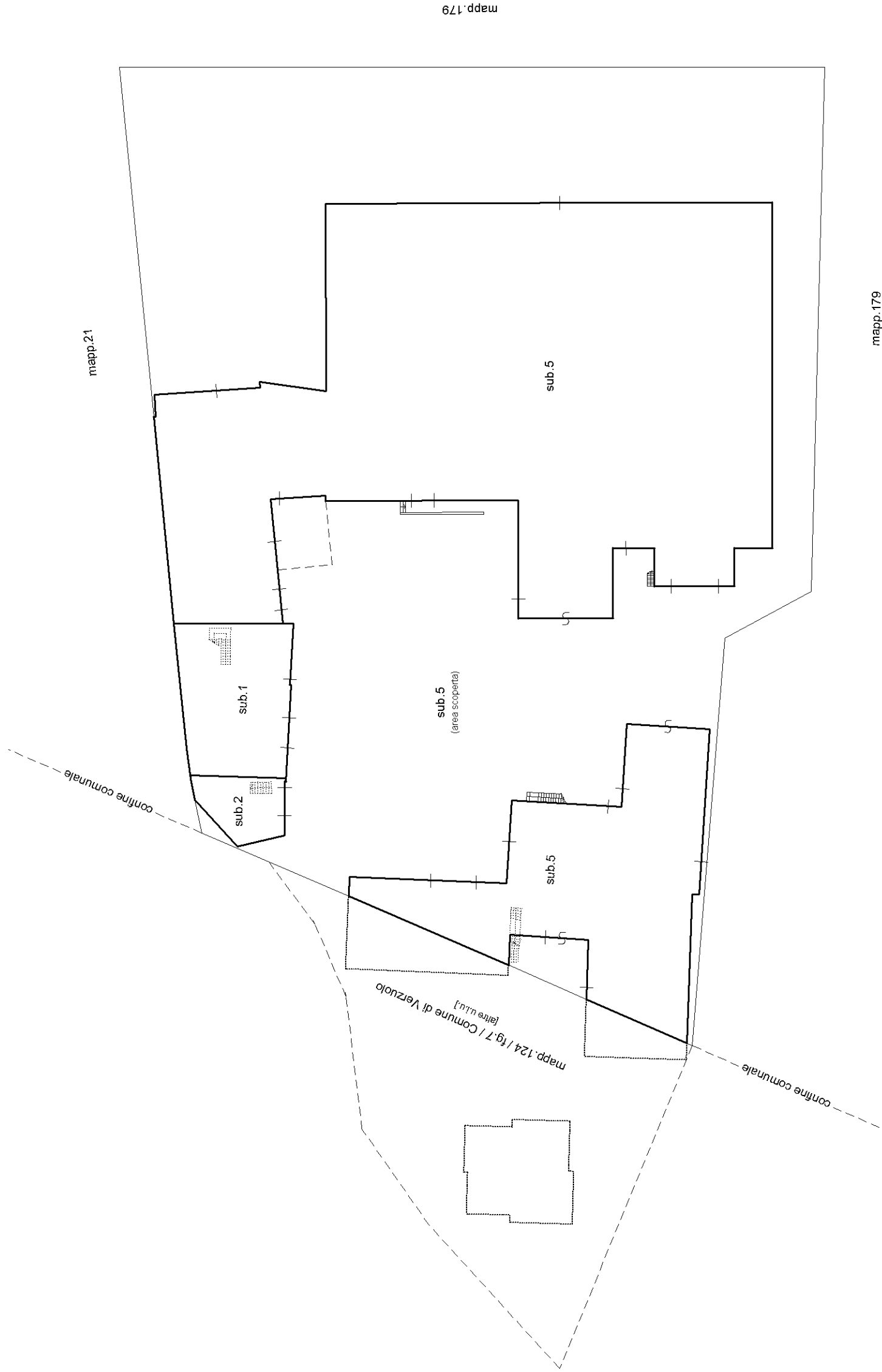
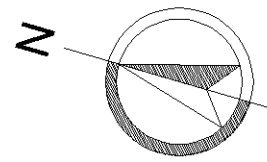


PIANO TERRENO



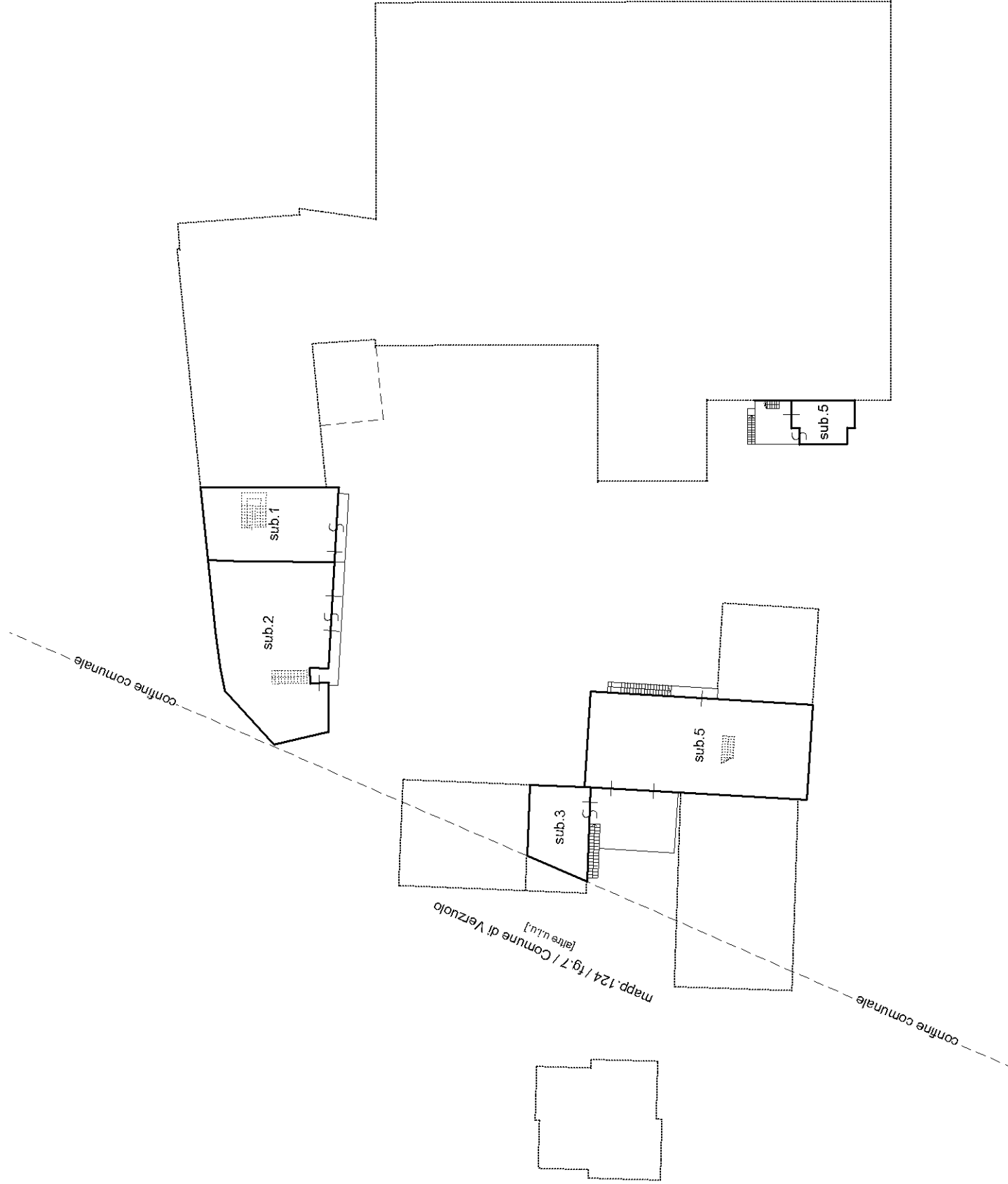
mapp.179

mapp.179



ELABORATO PLANIMETRICO	Compilato da: Pelazza Francesco	Iscritto all'albo: Geometri	Prov. Cuneo	N. 3036
Comune di Manta	Sezione: Foglio: 11	Particella: 192	Protocollo n. CN0026981	del 26/02/2024
Dimostrazione grafica dei subalterni				
Tipo Mappale n. 172096 del 20/12/2023 Scala 1 : 500				

PIANO PRIMO



ELABORATO PLANIMETRICO Compilato da: Pelazza Francesco Iscritto all'albo: Geometri Prov. Cuneo N. 3036
Comune di Manta Sezione: Foglio: 11 Particella: 192 Protocollo n. CN0026981 del 26/02/2024
Dimostrazione grafica dei subalterni Tipo Mappale n. 172096 del 20/12/2023 Scala 1 : 500

PIANO SECONDO

