



Direzione Provinciale di Perugia
Ufficio Provinciale - Territorio
Servizi Catastrali
Totale: vani 9 m² 49 Rendita: Euro 768,08

Visura per soggetto

Situazione degli atti informatizzati al 31/01/2019

Data: 31/01/2019 - Ora: 10.47.29
Visura n.: T85193 Pag: 30

Segue


Intestazione degli immobili indicati al n. 39

N.	DATI ANAGRAFICI	CODICE FISCALE	DIRITTI E ONERI REALI
1			(1) Proprietà per 1/1

40. Unità Immobiliari site nel Comune di TORGIANO (Codice L216) - Catasto dei Fabbricati

N.	DATI IDENTIFICATIVI				DATI DI CLASSAMENTO				ALTRE INFORMAZIONI				
	Sezione Urbana	Foglio	Particella	Sub	Zona Cens.	Miqro Zona	Categoria	Classe	Consistenza	Superficie Catastale	Rendita	Indirizzo	Dati ulteriori
1		21	591	5			C/6	2	19 m ²	Totale: 21 m ²	Euro 27,48	Dati derivanti da STRADA DEL CIPRESSO SNC piano: SI: Variazione del 09/11/2015 - Inserimento in visura dei dati di superficie.	Annotazione
2		21	591	10			C/6	2	38 m ²	Totale: 41 m ²	Euro 54,95	STRADA DEL CIPRESSO SNC piano: SI: Variazione del 09/11/2015 - Inserimento in visura dei dati di superficie.	Annotazione
3		21	591	11			C/6	2	34 m ²	Totale: 36 m ²	Euro 49,17	STRADA DEL CIPRESSO SNC piano: SI: Variazione del 09/11/2015 - Inserimento in visura dei dati di superficie.	Annotazione
4		21	591	13			C/6	2	38 m ²	Totale: 42 m ²	Euro 54,95	STRADA DEL CIPRESSO SNC piano: SI: Variazione del 09/11/2015 - Inserimento in visura dei dati di superficie.	Annotazione
5		21	591	14			C/2	2	5 m ²	Totale: 6 m ²	Euro 7,75	STRADA DEL CIPRESSO SNC piano: SI: Variazione del 09/11/2015 - Inserimento in visura dei dati di superficie.	Annotazione
6		21	591	16			C/2	2	5 m ²	Totale: 6 m ²	Euro 7,75	STRADA DEL CIPRESSO SNC piano: SI: Variazione del 09/11/2015 - Inserimento in visura dei dati di superficie.	Annotazione
7		21	591	17			C/2	2	5 m ²	Totale: 6 m ²	Euro 7,75	STRADA DEL CIPRESSO SNC piano: SI: Variazione del 09/11/2015 - Inserimento in visura dei dati di superficie.	Annotazione

ALLEGATO N. 35



Direzione Provinciale di Perugia
Ufficio Provinciale - Territorio
Servizi Catastali

Visura per soggetto

Situazione degli atti informatizzati al 31/01/2019

Data: 31/01/2019 - Ora: 10.47.50

Segue

Visura n.: T85193 Pag: 31

8	21	591	18	A/2	2	4 vani	Totale: 91 m ² Totale escluse aree scoperte***: 79 m ²	Euro 258,23	STRADA DEL CIPRESSO SNC piano: T: Variazione del 09/11/2015 - Inserimento in visura dei dati di superficie.	Annotazione
9	21	594	19	A/2	2	3 vani	Totale: 61 m ² Totale escluse aree scoperte***: 51 m ²	Euro 193,67	STRADA DEL CIPRESSO SNC piano: T: Variazione del 09/11/2015 - Inserimento in visura dei dati di superficie.	Annotazione
10	21	593	24	A/2	2	3 vani	Totale: 58 m ² Totale escluse aree scoperte***: 52 m ²	Euro 193,67	STRADA DEL CIPRESSO SNC piano: I: Variazione del 09/11/2015 - Inserimento in visura dei dati di superficie.	Annotazione
11	21	591	25	A/2	2	5,5 vani	Totale: 98 m ² Totale escluse aree scoperte***: 92 m ²	Euro 355,06	STRADA DEL CIPRESSO SNC piano: I: Variazione del 09/11/2015 - Inserimento in visura dei dati di superficie.	Annotazione

Immobile 1: Annotazione: classamento e rendita non rettificati entro dodici mesi dalla data di iscrizione in atti della dichiarazione (d.m. 701/94)
 Immobile 2: Annotazione: classamento e rendita non rettificati entro dodici mesi dalla data di iscrizione in atti della dichiarazione (d.m. 701/94)
 Immobile 3: Annotazione: classamento e rendita non rettificati entro dodici mesi dalla data di iscrizione in atti della dichiarazione (d.m. 701/94)
 Immobile 4: Annotazione: classamento e rendita non rettificati entro dodici mesi dalla data di iscrizione in atti della dichiarazione (d.m. 701/94)
 Immobile 5: Annotazione: classamento e rendita non rettificati entro dodici mesi dalla data di iscrizione in atti della dichiarazione (d.m. 701/94)
 Immobile 6: Annotazione: classamento e rendita non rettificati entro dodici mesi dalla data di iscrizione in atti della dichiarazione (d.m. 701/94)
 Immobile 7: Annotazione: classamento e rendita non rettificati entro dodici mesi dalla data di iscrizione in atti della dichiarazione (d.m. 701/94)
 Immobile 8: Annotazione: classamento e rendita non rettificati entro dodici mesi dalla data di iscrizione in atti della dichiarazione (d.m. 701/94)
 Immobile 9: Annotazione: classamento e rendita non rettificati entro dodici mesi dalla data di iscrizione in atti della dichiarazione (d.m. 701/94)
 Immobile 10: Annotazione: classamento e rendita non rettificati entro dodici mesi dalla data di iscrizione in atti della dichiarazione (d.m. 701/94)
 Immobile 11: Annotazione: classamento e rendita non rettificati entro dodici mesi dalla data di iscrizione in atti della dichiarazione (d.m. 701/94)

Totale: vani 15,5 m² 144 Rendita: Euro 1.210,43



Direzione Provinciale di Perugia
Ufficio Provinciale - Territorio
Servizi Catastrali

Visura per soggetto

Situazione degli atti informatizzati al 31/01/2019

Data: 31/01/2019 - Ora: 10.47.30
Visura n.: T85193 Pag: 33

Segue

- Immobile 1: Annotazione: classamento e rendita validati (d.m. 701/94)
 - Immobile 2: Annotazione: classamento e rendita validati (d.m. 701/94)
 - Immobile 3: Annotazione: classamento e rendita validati (d.m. 701/94)
 - Immobile 4: Annotazione: classamento e rendita validati (d.m. 701/94)
 - Immobile 5: Annotazione: classamento e rendita validati (d.m. 701/94)
 - Immobile 6: Annotazione: classamento e rendita validati (d.m. 701/94)
- Totale: vani 5,5 m² 107 Rendita: Euro 510,21

Intestazione degli immobili indicati al n. 41

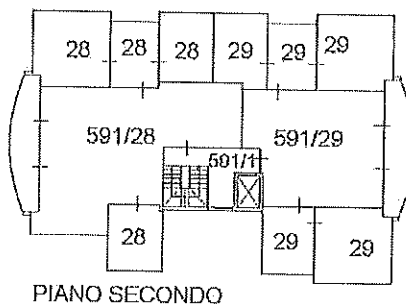
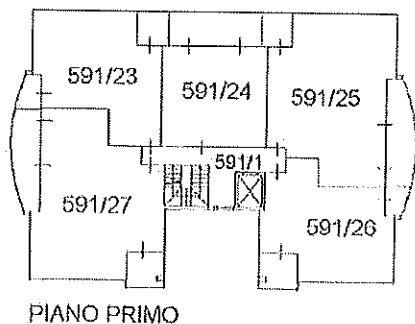
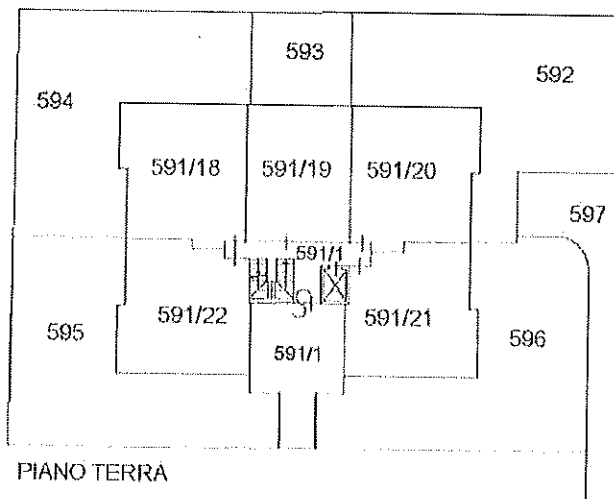
N.	DATI ANAGRAFICI	CODICE FISCALE	DIRITTI E ONERI REALI
1			(1) Proprietà Per 1/3
DATI DI - - - - -			
PUBBLICAZIONE DEL - - - - - [05/08/2011] protocollo n. P00297354 in gni dal 05/08/2011. Nota - - - - - SITUAZIONE (n. 6288.1/2011)			



ELABORATO PLANIMETRICO	
Compilato da:	
Iscritto all'albo: Geometri	
Prov. Perugia	N. 2303

Agenzia del Territorio
CATASTO FABBRICATI
Ufficio Provinciale di
Perugia

Comune di Torgiano		Protocollo n. PG0199902 del 04/05/2011	
Sezione:	Foglio: 21	Particella: 591	Tipo Mappale n. 101948 del 25/02/2011
Dimostrazione grafica dei subalterni			Scala 1 : 500



Ultima planimetria in atti



Catasto dei Fabbricati - Situazione al 26/05/2020 - Comune di TORGIANO (L216) - < Foglio: 21 - Particella: 591 - Elaborato planimetrico >

Agenzia del Territorio
CATASTO FABBRICATI
 Ufficio Provinciale di
 Perugia

ELABORATO PLANIMETRICO

Compilato da:

Iscritto all'albo:
 Geometri

Prov. Perugia N. 2303

Comune di Torgiano

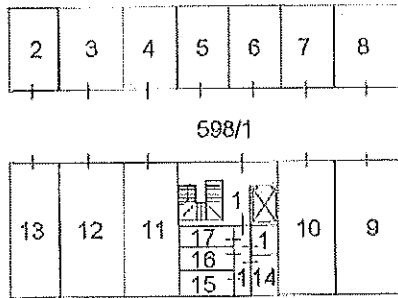
Sezione: Foglio: 21 Particella: 598

Protocollo n. PG0421117 del 15/11/2011

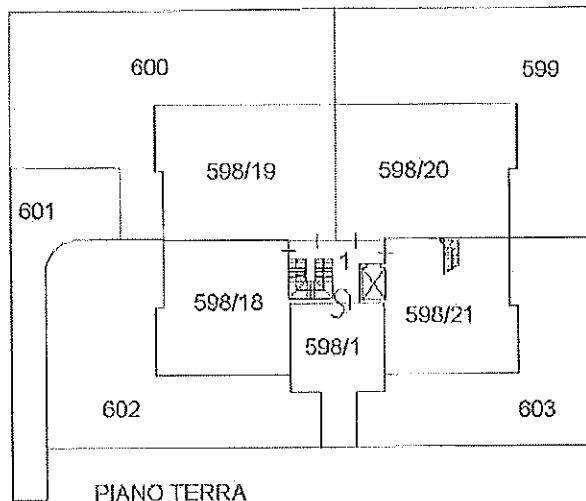
Tipo Mappale n. del.

Dimostrazione grafica dei subalterni

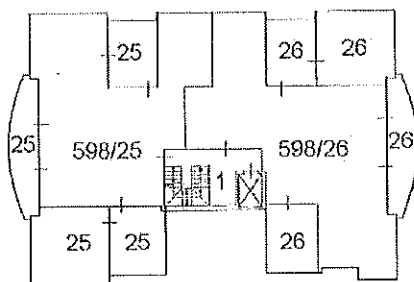
Scala 1 : 500



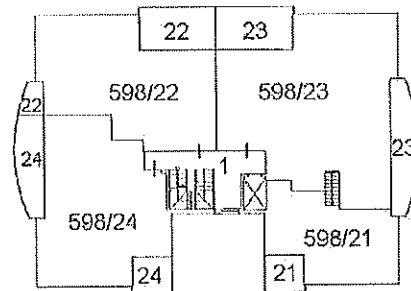
PIANO PRIMO SOTTOSTRADA



PIANO TERRA



PIANO SECONDO



PIANO PRIMO

Ultima planimetria in atti



Agenzia del Territorio
CATASTO FABBRICATI
Ufficio Provinciale di
Perugia

Dichiarazione protocollo n. PG0199902 del 04/05/2011

Planimetria di u.j.u. in Comune di Torgiano

Strada Cipresso

civ. SNC

Identificativi Catastali:

Sezione:

Foglio: 21

Particella: 591

Subalterno: 5

Comuni:

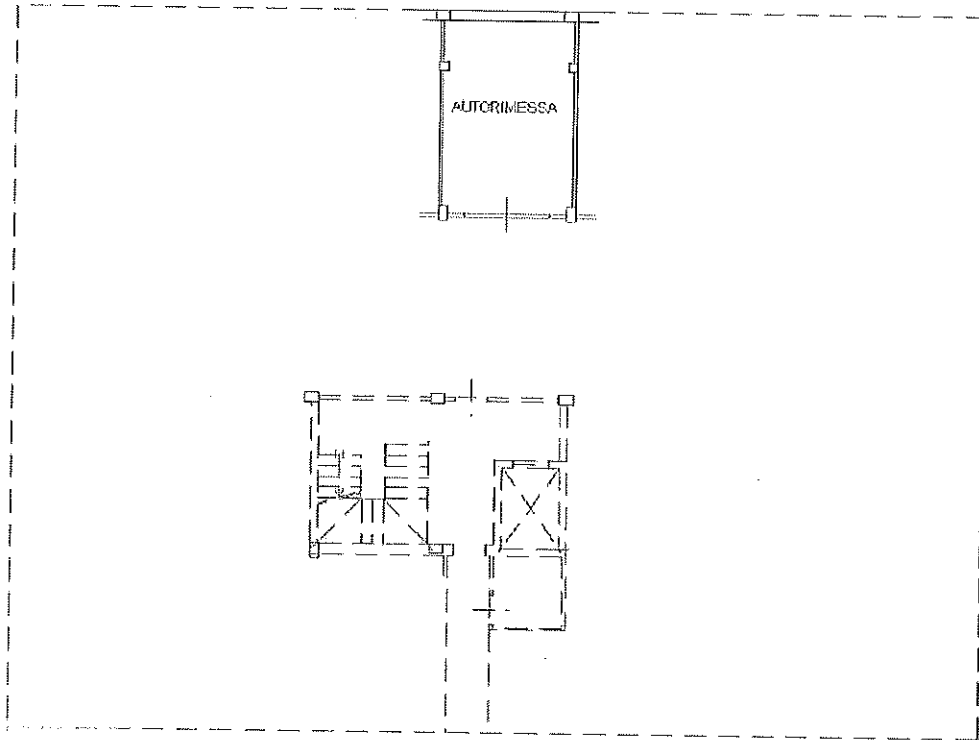
Iscritto all'albo:
Geometri

Prov. Perugia

N. 2303

Scheda n. 1

Scala 1:200



PIANO PRIMO SOTTOSTRADA H=2.50 ML

Ultima planimetria in atti

Data: 19/07/2019 - n. T156677 - Richiedente: PZZPLA71P06E256F

Formato scheda: 1 - Formato di acquisizione: A4(210x297) - Formato stampa richiesto: A4(210x297)



Catasto dei Fabbricati - Situazione al 19/07/2019 - Comune di TORGIANO (L216) - < Foglio: 21 - Particella: 591 - Subalterno: 5 >
STRADA DEL CIPRESSO CIV. SNC - N. 2303

Agenzia del Territorio
CATASTO FABBRICATI
Ufficio Provinciale di
Perugia

Dichiarazione protocollo n. PG0199902 del 04/05/2011

Planimetria di u.i.u. in Comune di Torgiano
Strada Cipresso

div. SNC

Identificativi Catastali:

Sezione:
Foglio: 21
Particella: 591
Subalterno: 10

Comuni:

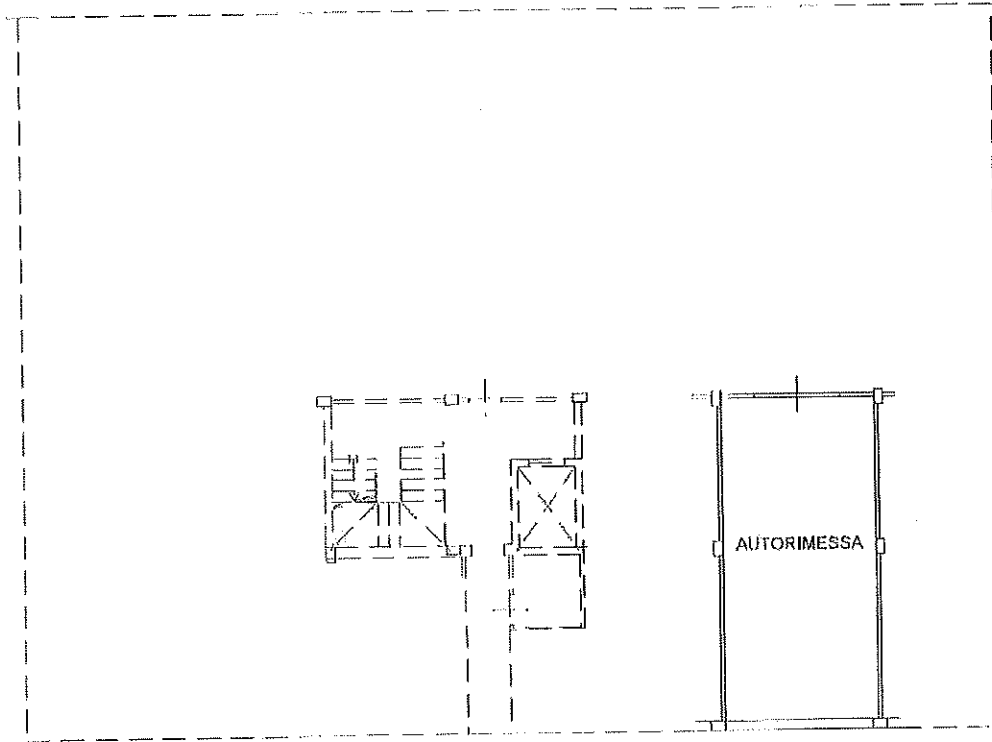
iscritta all'albo:
Geometri

Prov. Perugia

N. 2303

Scheda n. 1

Scala 1:200



PIANO PRIMO SOTTOSTRADA H=2.50 ML



Ultima planimetria in atti

Data: 19/07/2019 - n. T156678 - Richiedente: PZZPLA71P06F256F

Totale schede: 1 - Formato di acquisizione: A4(210x297) - Formato stampa richiesto: A4(210x297)

Catasto dei Fabbricati - Situazione al 19/07/2019 - Comune di TORGIANO (L.216) - < Foglio: 21 - Particella: 591 - Subalterno: 10 >
STRADA NEY CIPRESSO SNC n. 2303 - ST.

Agenzia del Territorio
CATASTO FABBRICATI
Ufficio Provinciale di
Perugia

Dichiarazione protocollo n. PG0199902 del 04/05/2011

Planimetria di u.i.u. in Comune di Torgiano

Strada Cipresso

civ. SNC

Identificativi Catastali:

Sezione:

Foglio: 21

Particella: 591

Subalterno: 11

Compilata da:

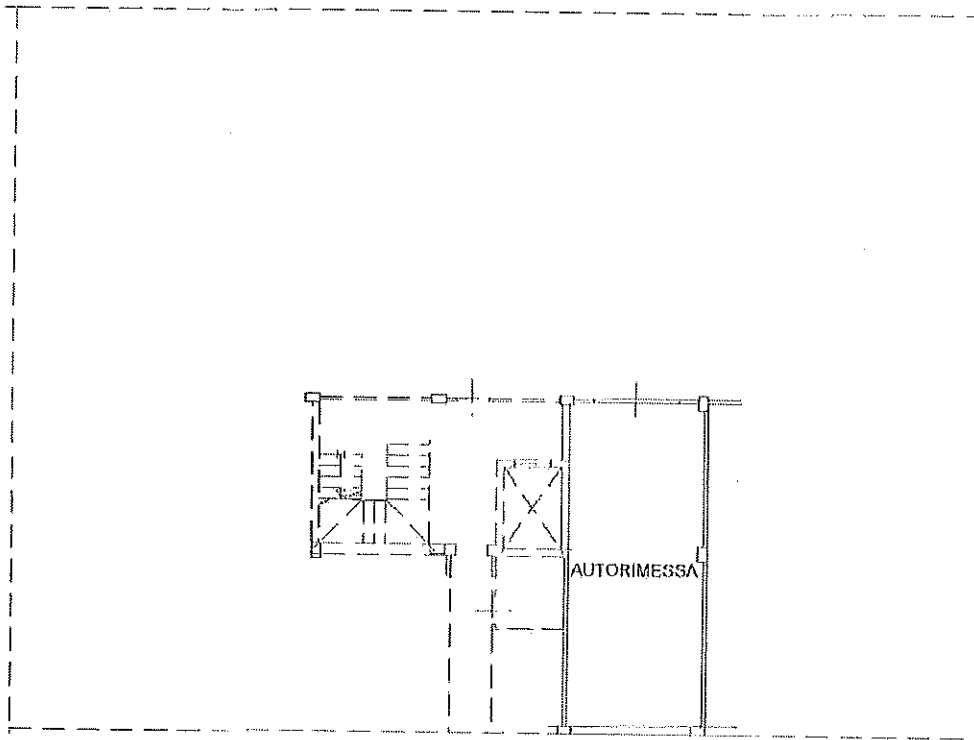
Iscritto all'albo:
Geometri

Prov. Perugia

N. 2303

Scheda n. 1

Scala 1:200



PIANO PRIMO SOTTOSTRADA H=2.50 ML

Ultima planimetria in atti

Data: 19/07/2019 - n. T156679 - Richiedente: PZZPLA71P06E256F

Catasto dei Fabbricati - Situazione al 19/07/2019 - Comune di TORGIANO (L216) - < Foglio: 21 - Particella: 591 - Subalterno: 11 >
STRADA DEI CIPRESSI n. 51.



Catasto dei Fabbricati - Situazione al 19/07/2019 - Comune di TORGIANO (L216) - < Foglio: 21 - Particella: 591 - Subalterno: 11 >
STRADA DEI CIPRESSI n. 51.

Agenzia del Territorio
CATASTO FABBRICATI
Ufficio Provinciale di
Perugia

Dichiarazione protocollo n. PCI0199902 del 04/05/2011

Planimetria di u.i.u. in Comune di Torgiano

Strada Cipresso

civ. SNC

Identificativi Catastali:

Sezione:
Foglio: 21
Particella: 591
Subalterno: 13

Comune

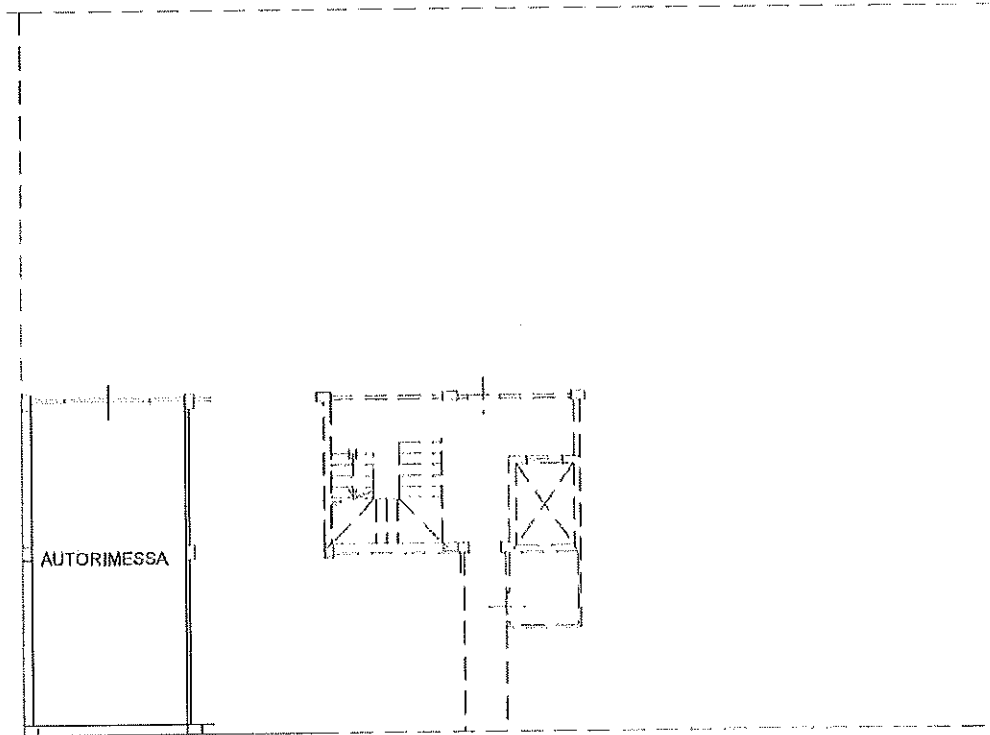
Iscritto all'albo:
Geometri

Prov. Perugia

N. 2303

Scheda n. 1

Scala 1:200



PIANO PRIMO SOTTOSTRADA H=2.50 ML



Ultima planimetria in atti

Data: 19/07/2019 - n. T150616 - Richiedente: PZZPLA71P06E256F

Totale schede: 1 - Formato di acquisizione: A4(210x297) - Formato stampa richiesto: A4(210x297)

Catasto dei Fabbricati - Situazione al 19/07/2019 - Comune di TORGIANO (L216) - < Foglio: 21 - Particella: 591 - Subalterno: 13 >
STRADA DEI CIPRESSI CIV. SNC

Agenzia del Territorio
CATASTO FABBRICATI
Ufficio Provinciale di
Perugia

Dichiarazione protocollo n. PG0199902 del 04/05/2011

Planimetria di u.d.u. in Comune di Torgiano

Strada Cipresso

civ. SNC

Identificativi Catastali:

Sezione:

Foglio: 21

Particella: 591

Subalterno: 14

Compilata da:

Torgiano

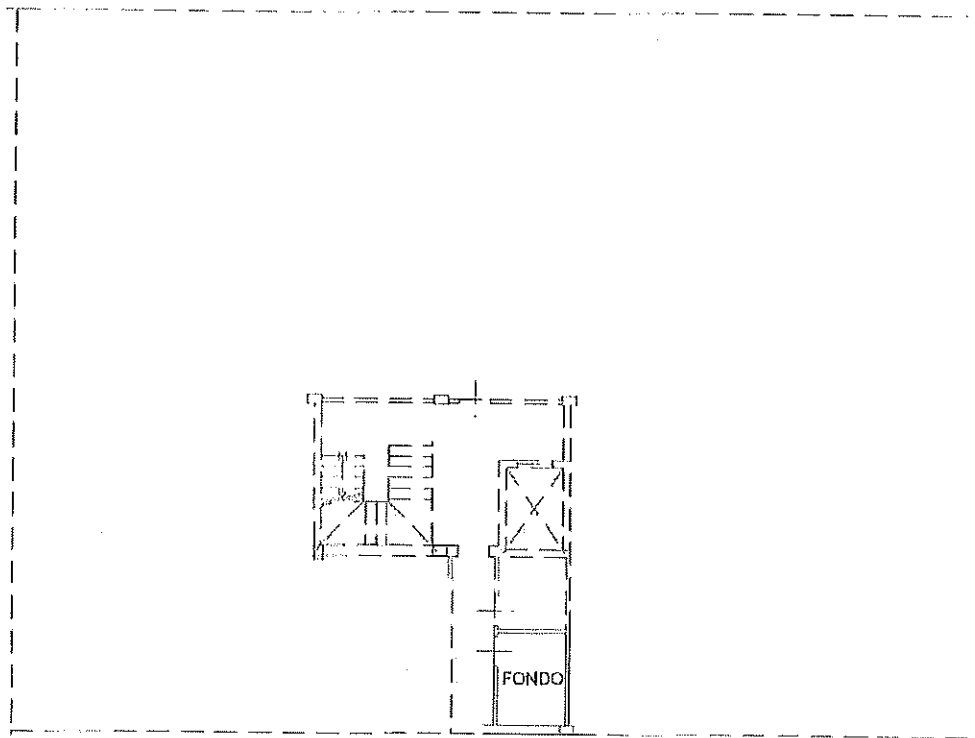
Iscritto all'Albo:
Geometri

Prov. Perugia

N. 2303

Scheda n. 1

Scala 1:200



PIANO PRIMO SOTTOSTRADA H=2.50 ML

Ultima planimetria in atti

Data: 19/07/2019 - n. T156680 - Richiedente: PZZPLA71P06E256F

Totale schede: 1 - Formato di acquisizione: A4(210x297) - Formato stampa richiesto: A4(210x297)



Catasto dei Fabbricati - Situazione al 19/07/2019 - Comune di TORGIANO (L216) - < Foglio: 21 - Particella: 591 - Subalterno: 14 >
STRADA DEI CIPRESSI SNC n. 14

Agenzia del Territorio
CATASTO FABBRICATI
Ufficio Provinciale di
Perugia

Dichiarazione protocollo n. PG0199902 del 04/05/2011

Planimetria di u.i.u. in Comune di Torgiano

strada Ciproso

civ. SNC

Identificativi Catastali:

Sezione:

Foglio: 21

Particella: 591

Subalterno: 16

Comune

Torgiano

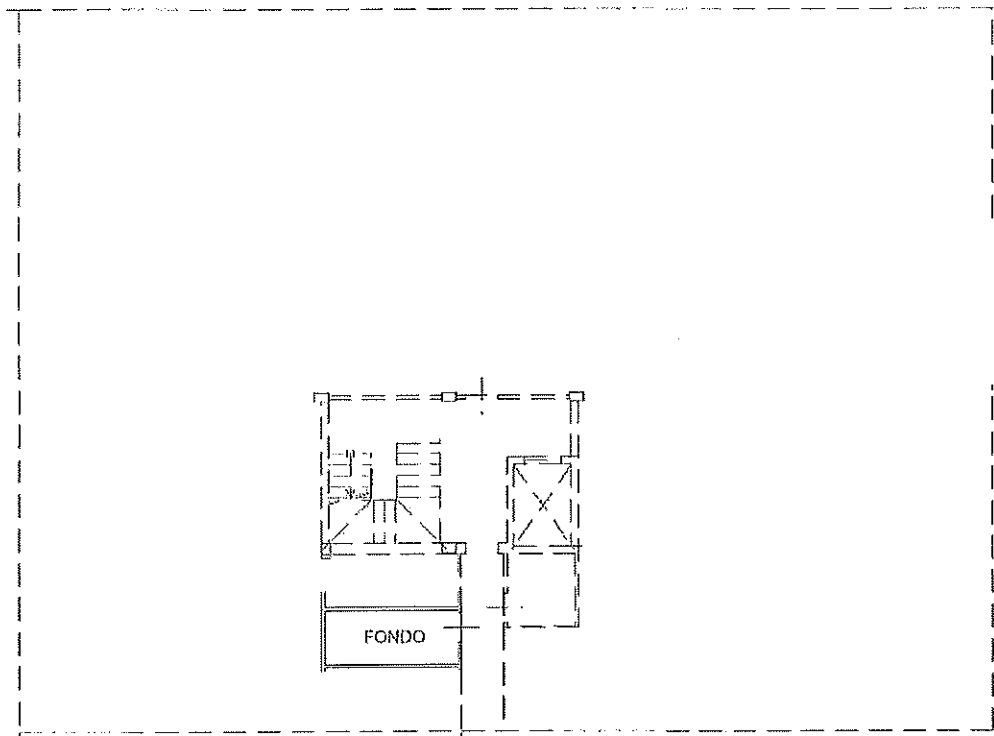
Isritto all'albo:
Geometri

Prov. Perugia

N. 2303

Scheda n. 1

Scala 1:200



PIANO PRIMO SOTTOSTRADA H=2.50 ML

Ultima planimetria in atti

Data: 19/07/2019 - n. T156681 - Richiedente: PZZPLA71P06E256F

(tale schede: 1 - Formato di acquisizione: A4(210x297) - Formato stampa richiesto: A4(210x297)



Catasto dei Fabbricati - Situazione al 19/07/2019 - Comune di TORGIANO (L.216) - < Foglio: 21 - Particella: 591 - Subalterno: 16 >
STRADA DEI CIPROSSO CIV. SNC

Agenzia del Territorio
CATASTO FABBRICATI
Ufficio Provinciale di
Perugia

Dichiarazione protocollata n. PG0199902 del 04/05/2011

Planimetria di u.i.u. in Comune di Torciano

Strada Cipresso

civ. SNC

Identificativi Catastali:

Sezione:

Foglio: 21

Particella: 591

Subalterno: 17

Compilata da:

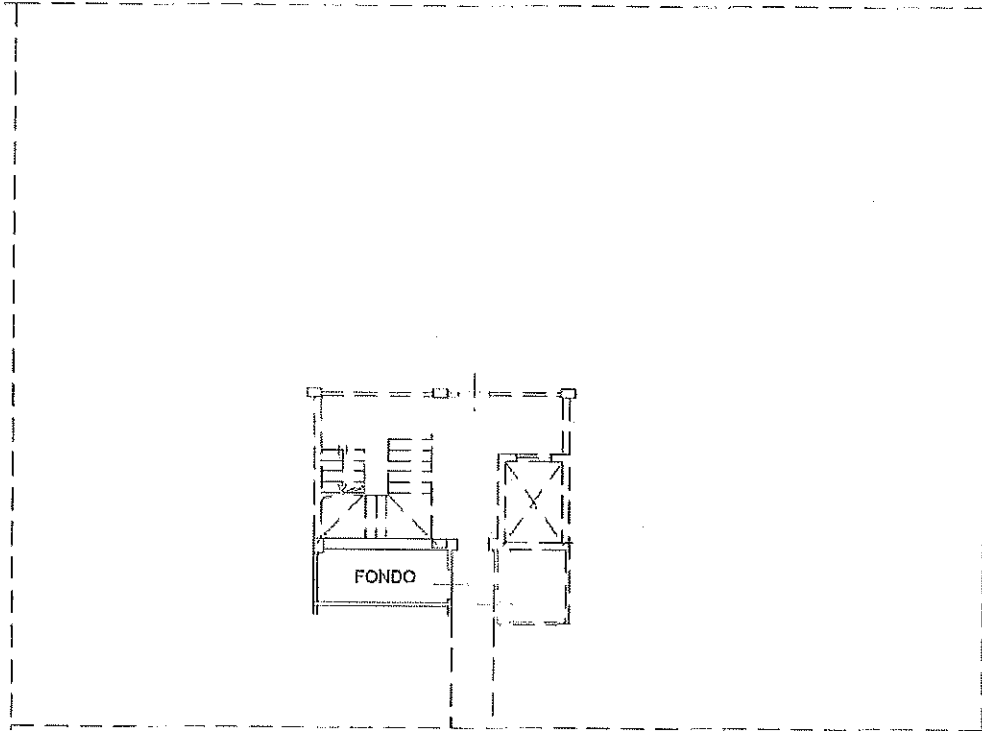
Iscritto all'albo:
Geometri

Prov. Perugia

N. 2303

Scheda n. 1

Scala 1:200



PIANO PRIMO SOTTOSTRADA H=2.50 ML

Ultima planimetria in atti

Data: 19/07/2019 - n. T150620 - Richiedente: PZZPLA71P06E256F

Totale schede: 1 - Formato di acquisizione: A4(210x297) - Formato stampa richiesto: A4(210x297)



Catasto dei Fabbricati - Situazione al 19/07/2019 - Comune di TORGIANO (L216) - < Foglio: 21 - Particella: 591 - Subalterno: 17 >
STRADA DEL CIPRESSO CIV. SNC - piano: 01.

Agenzia del Territorio
CATASTO FABBRICATI
Ufficio Provinciale di
Perugia

Dichiarazione prototipica n. PG0199902 del 04/05/2011

Planimetria di u.i.u. in Comune di Torgiano

Strada Cipresso

civ. SNC

Identificativi Catastali:

Sezione:

Foglio: 21

Particella: 591

Subalterno: 18

Comune:

Torgiano

Isritto all'albo:
Geometri

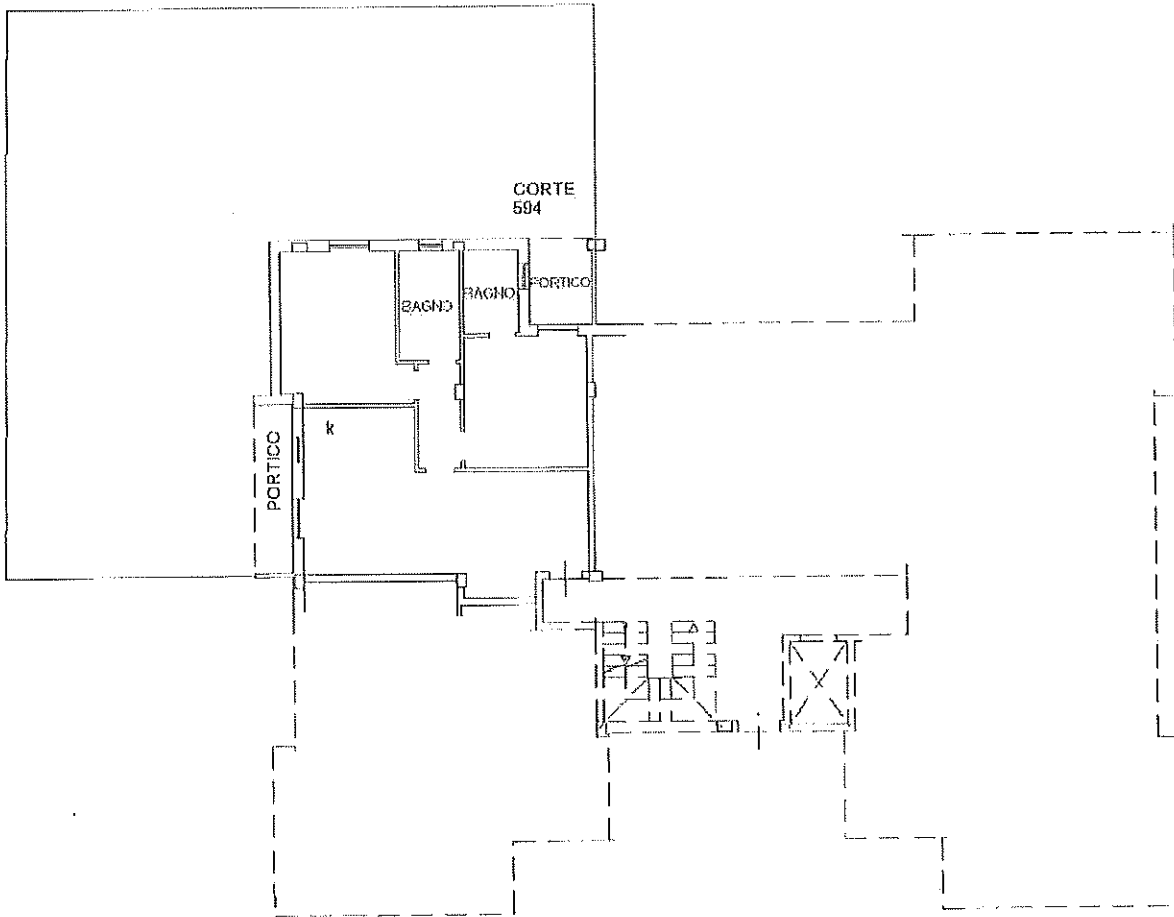
Prov. Perugia

N. 2303

Scheda n. 1

Scala 1:200

FG 21 PART 591 SUB 18
PART 594



PIANO TERRA h= 2.70 ml

Ultima planimetria in atti

Data: 19/07/2019 - n. T150613 - Richiedente: PZZPLA71P06E256F

(tale schede: 1 - Formato di acquisizione: A4(210x297) - Formato stampa richiesto: A4(210x297)

Catasto dei Fabbricati - Situazione al 19/07/2019 - Comune di TORGIANO (L216) - < Foglio: 21 - Particella: 591 - Subalterno: 18 >
STRADA DEI CIPRESSI CIV. SNC n. 2303

Agenzia del Territorio
CATASTO FABBRICATI
Ufficio Provinciale di
Perugia

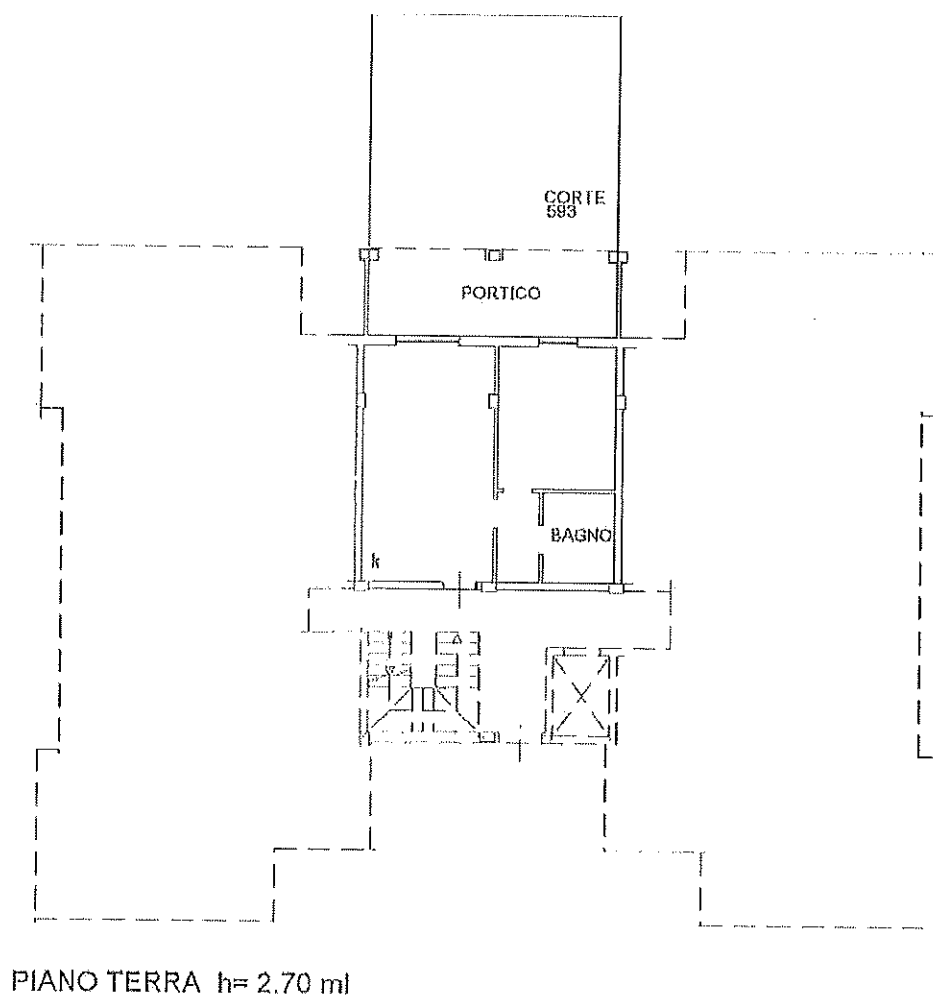
Dichiarazione protocollo n. PG0199902 del 04/05/2011
Planimetria di u.l.u. in Comune di Torgiano
Strada Cipresso oiv. SNC

Identificativi Catastali:
Sezione:
Foglio: 21
Particella: 591
Subalterno: 19

Compilata da:
Iscritto all'albo:
Geometri
Prov. Perugia N. 2303

Scheda n. 1 Scala 1:200

FG 21 PART 591 SUB 19
PART 593



Catasto dei Fabbricati - Situazione al 19/07/2019 - Comune di TORGLIANO (L216) - < Foglio: 21 - Particella: 591 - Subalterno: 19 >
STRADA DEL CIPRESSO SNC Milano - T.

Ultima planimetria in atti

Data: 19/07/2019 - n. T150614 - Richiedente: PZZPLA71P06E256F

Totale schede: 1 - Formato di acquisizione: A4(210x297) - Formato stampa richiesto: A4(210x297)

Agenzia del Territorio
CATASTO FABBRICATI
Ufficio Provinciale di
Perugia

Dichiarazione protocollata n. PG0199902 del 04/05/2011

Planimetria di u.i.u. in Comune di Torgiano

Strada Cipresso

civ. SNC

Identificativi Catastali:

Sezione:

Foglio: 21

Particella: 591

Subalterno: 24

Comune:

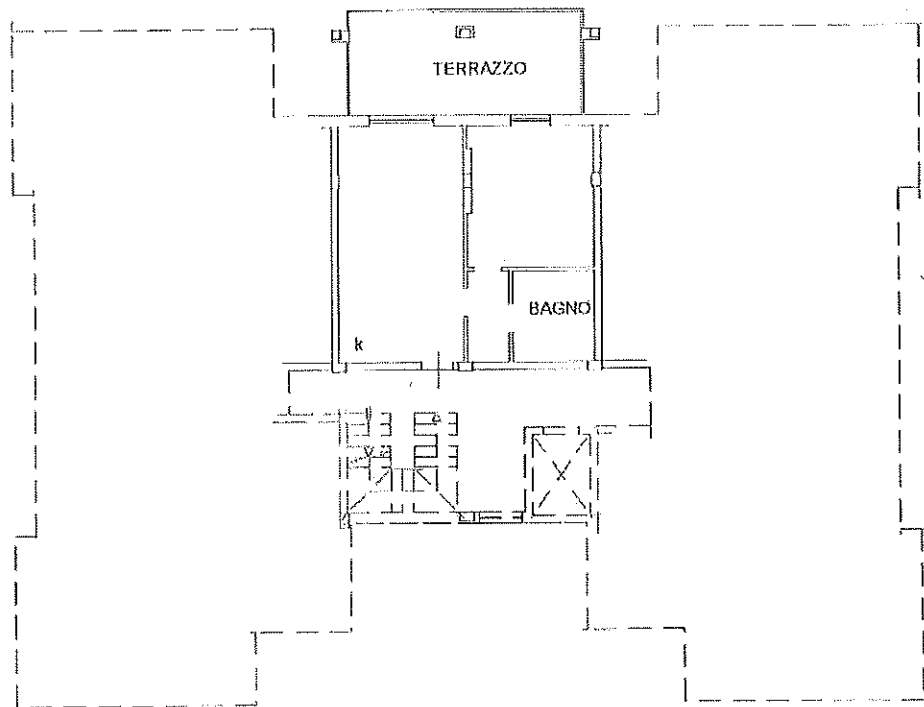
Isritto all'albo:
Geometri

Prov. Perugia

N. 2303

Scheda n. 1

Scala 1:200



PIANO PRIMO h= 2.70 ml

Ultima planimetria in atti

Data: 19/07/2019 - n. T150615 - Richiedente: PZZPLA71P06E256F

Scale schede: 1 - Formato di acquisizione: A4(210x297) - Formato stampa richiesto: A4(210x297)

Catasto dei Fabbricati - Situazione al 19/07/2019 - Comune di TORGIANO (L216) - < Foglio: 21 - Particella: 591 - Subalterno: 24 >
STRADA DEI CIPRESSI CIV. SNC piano 1.



Agenzia del Territorio
CATASTO FABBRICATI
Ufficio Provinciale di
Perugia

Dichiarazione protocollo n. PG0199902 del 04/05/2011

Planimetria di u.i.u. in Comune di Torgiano

Strada Cipresso

oiv. SNC

Identificativi Catastali:

Sezione:

Foglio: 21

Particella: 591

Subalterno: 25

Compilata da:

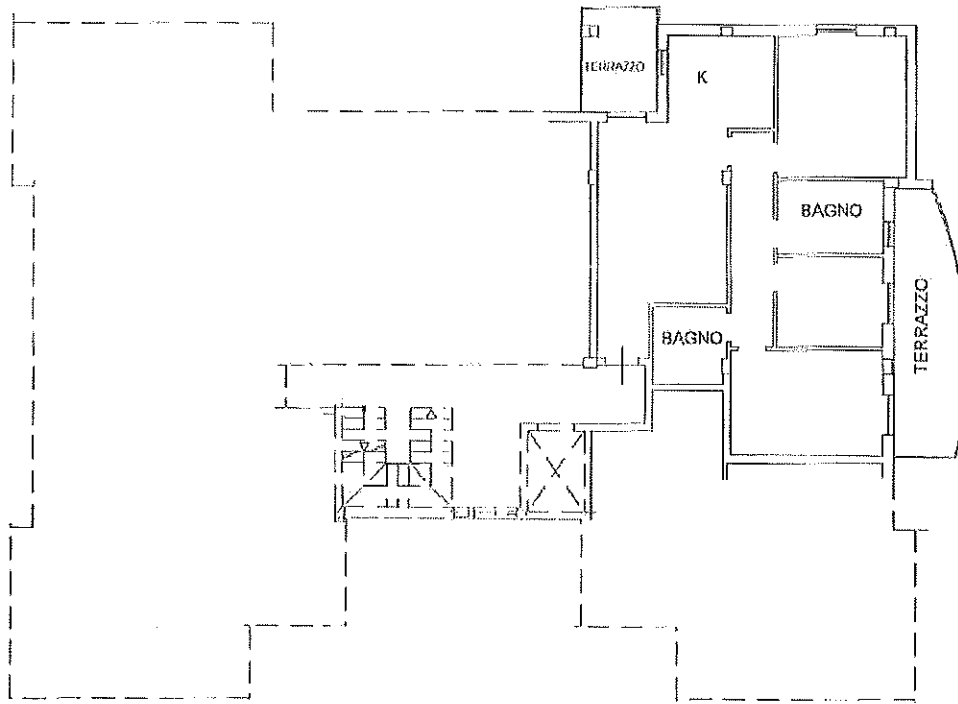
Iscritto all'albo:
Geometri

Prov. Perugia

N. 2303

Scheda n. 1

Scala 1:200



PIANO PRIMO h= 2.70 ml

Ultima planimetria in atti

Data: 19/07/2019 - n. T150617 - Richiedente: PZZPLA71P06E256F

Totale schede: 1 - Formato di acquisizione: A4(210x297) - Formato stampa richiesto: A4(210x297)

Catasto dei Fabbricati - Situazione al 19/07/2019 - Comune di TORGIANO (L210) - < Foglio: 21 - Particella: 591 - Subalterno: 25 >
CIPRESSO NEL CIPRESSO SNC piano 1.



Agenzia del Territorio
CATASTO FABBRICATI
Ufficio Provinciale di
Perugia

Dichiarazione protocollo n. PG0297354 del 05/08/2011

Planimetria di u.i.u. in Comune di Torgiano

Strada Cipresso

civ. SNC

Identificativi Catastali:

Sezione:

Foglio: 21

Particella: 598

Subalterno: 3

Compilata da:

A4

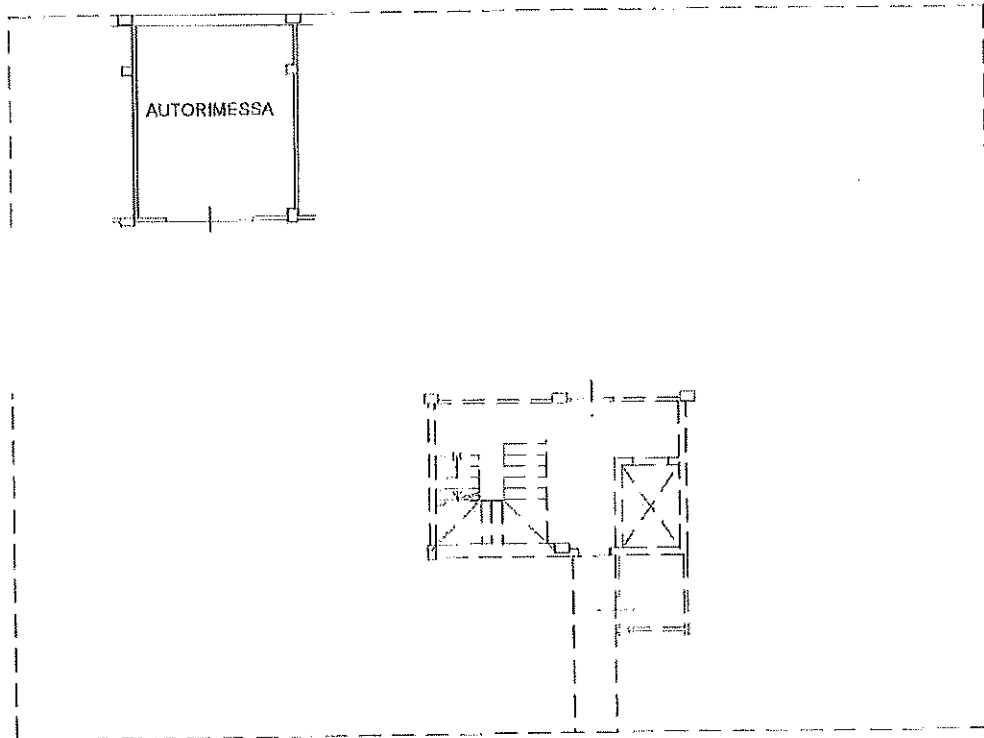
Iscritto all'albo:
Geometri

Prov. Perugia

N. 2303

Scheda n. 1

Scala 1:200



PIANO PRIMO SOTTOSTRADA H=2.50 ML

Ultima planimetria in atti

Data: 19/07/2019 - n. T156676 - Richiedente: PZZPLA71P06E256F

Totale schede: 1 - Formato di acquisizione: A4(210x297) - Formato stampa richiesto: A4(210x297)



Catasto dei Fabbricati - Situazione al 19/07/2019 - Comune di TORGIANO (L216) - < Foglio: 21 - Particella: 598 - Subalterno: 3 >
STRADA DEL CIPRESSO SNC n. 31

Agenzia del Territorio
CATASTO FABBRICATI
Ufficio Provinciale di
Perugia

Dichiarazione protocollata n. PG0297354 del 05/08/2011

Planimetria di u.d.u. in Comune di Torgiano

Strada Cipresso

div. SNC

Identificativi Catastali:

Sezione:
Foglio: 21
Particella: 598
Subalterno: 4

Compilata da:

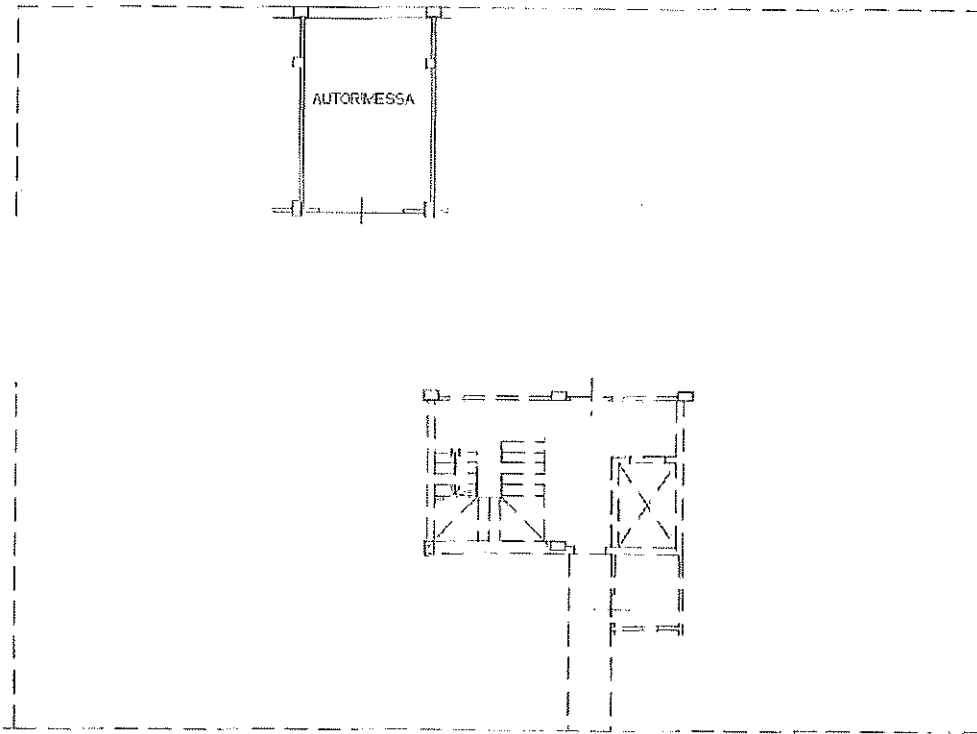
/
Iscritto all'albo:
Geometri

Prov. Perugia

N. 2303

Scheda n. 1

Scala 1:200



PIANO PRIMO SOTTOSTRADA H=2.50 ML

Ultima planimetria in atti

Data: 19/07/2019 - n. T152949 - Richiedente: PZZPLA71P06E256F

Cof. schede: 1 - Formato di acquisizione: A4(210x297) - Formato stampa richiesto: A4(210x297)



Catasto dei Fabbricati - Situazione al 19/07/2019 - Comune di TORGIANO (L216) - < Foglio: 21 - Particella: 598 - Subalterno: 4 >
STRADA NEL CIPRESSO SOTTOSTRADA

Agenzia del Territorio
CATASTO FABBRICATI
Ufficio Provinciale di
Perugia

Dichiarazione protocollo n. PG0297354 del 05/08/2011

Planimetria di u.i.u. in Comune di Torgiano

Strada Cipresso

civ. SNC

Identificativi Catastali:

Sezione:
Foglio: 21
Particella: 598
Subalterno: 8

Colata da:

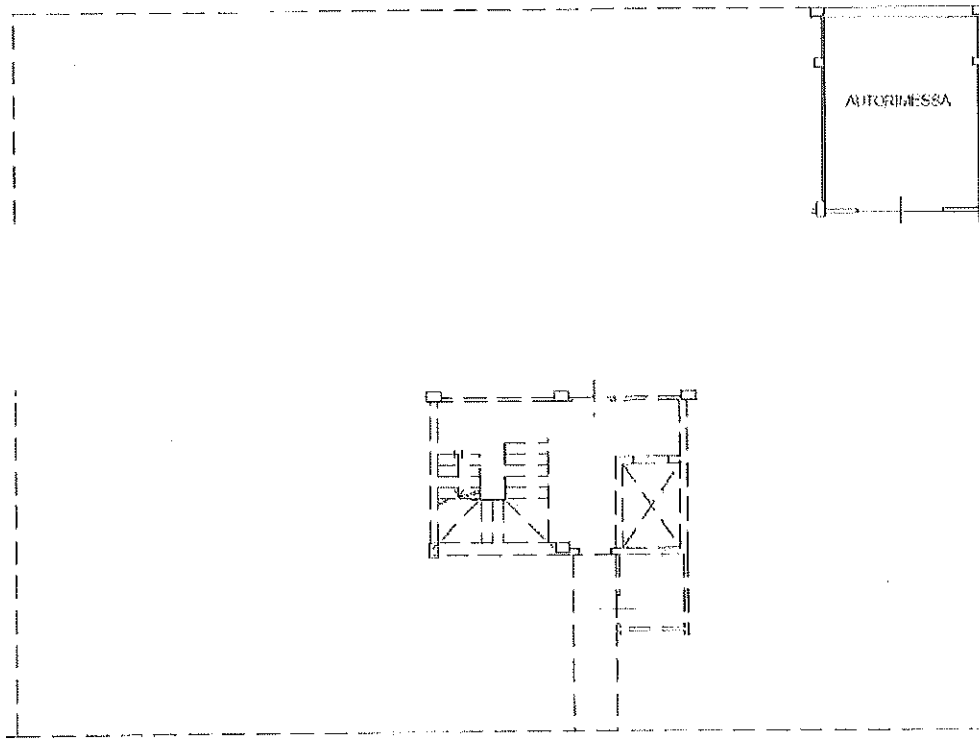
Isritto all'albo:
Geometri

Prov. Perugia

N. 2303

Scheda n. 1

Scala 1:200



PIANO PRIMO SOTTOSTRADA H=2.50 ML

Prima planimetria in atti

Data: 19/07/2019 - n. T152950 - Richiedente: PZZPI.A71P06E256I

Totale schede: 1 - Formato di acquisizione: A4(210x297) - Formato stampa richiesto: A4(210x297)

Catasto dei Fabbricati - Situazione al 19/07/2019 - Comune di TORGIANO (L.216) - < Foglio: 21 - Particella: 598 - Subalterno: 8 >
STRADA DEI CIPRESSI CIV. SNC - piano: 01.



Agenzia del Territorio
CATASTO FABBRICATI
Ufficio Provinciale di
Perugia

Dichiarazione protocollo n. PG0297354 del 05/08/2011

Planimetria di u.i.u. in Comune di Torgiano

Strada Cipresso

civ. SNC

Identificativi Catastali:

Sezione:
Foglio: 21
Particella: 598
Subalterno: 12

Compilata da:

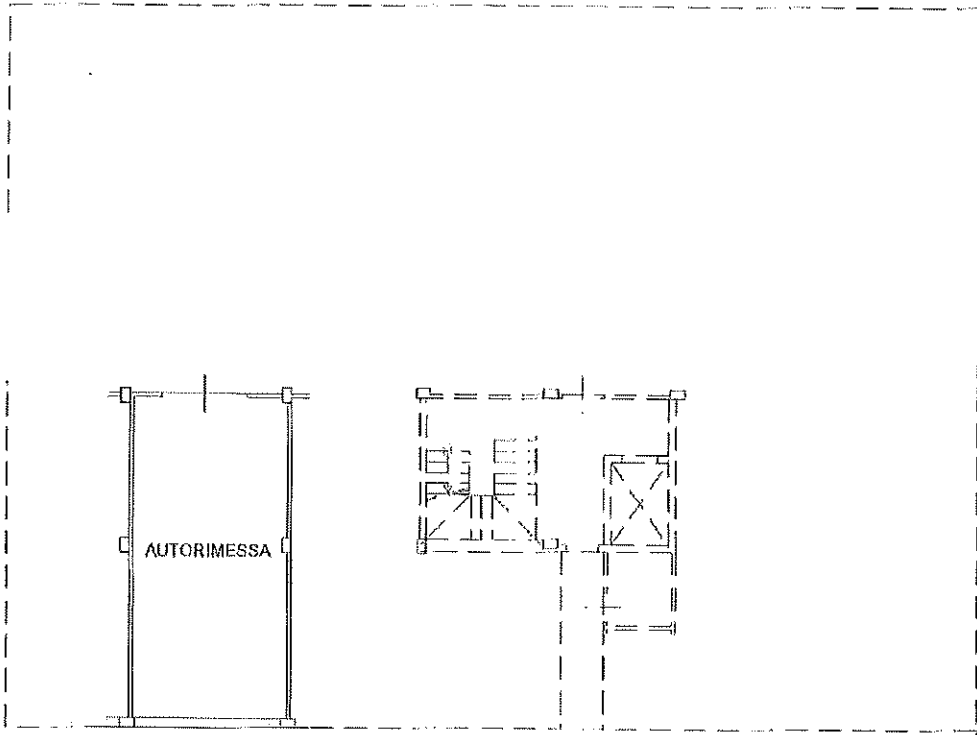
Iscritte all'albo:
Geometri

Prov. Perugia

N. 2303

Scheda n. 1

Scala 1:200



PIANO PRIMO SOTTOSTRADA H=2.50 ML

Ultima planimetria in atti

Data: 19/07/2019 - n. T152952 - Richiedente: PZZPLA71P06E256F

Totale schede: 1 - Formato di acquisizione: A4(210x297) - Formato stampa richiesto: A4(210x297)



Catasto dei Fabbricati - Situazione al 19/07/2019 - Comune di TORGLIANO (L216) - < Foglio: 21 - Particella: 598 - Subalterno: 12 >
STRADA DEL CIPRESSO CIV. SNC. 01.

Agenzia del Territorio
CATASTO FABBRICATI
Ufficio Provinciale di
Perugia

Dichiarazione protocollo n. PG0297354 del 05/08/2011

Planimetria di u.i.u. in Comune di Torgiano

Strada Cipresso

oiv. SNC

Identificativi Catastali:

Sezione:
Foglio: 21
Particella: 598
Subalterno: 14

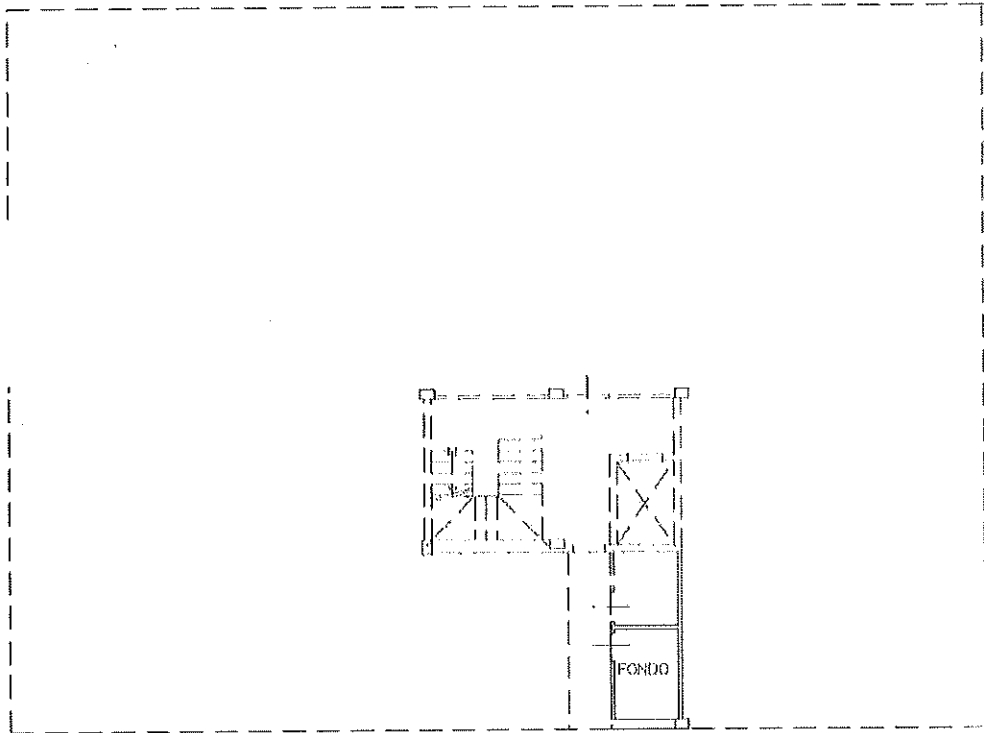
Comune di Torgiano
Iscritto all'albo:
Geometri

Prov. Perugia

N. 2303

Scheda n. 1

Scala 1:200



PIANO PRIMO SOTTOSTRADA H=2.50 ML.

Ultima planimetria in atti

Data: 19/07/2019 - n. T152953 - Richiedente: PZZPIA71P06E256F

Catasto dei Fabbricati - Situazione al 19/07/2019 - Comune di TORGIANO (L216) - < Foglio: 21 - Particella: 598 - Subalterno: 14 >
STRADA DEI CIPRESSI n. 51



Agenzia del Territorio
CATASTO FABBRICATI
Ufficio Provinciale di
Perugia

Dichiarazione protocollob n. PG0297354 del 05/08/2011

Planimetria di u.i.u. in Comune di Torgiano

Strada Cipresso

div. SNC

Identificativi Catastali:

Sezione:
Foglio: 21
Particella: 598
Subalterno: 19

Compilata da:

Iscritto all'albo:
Geometri

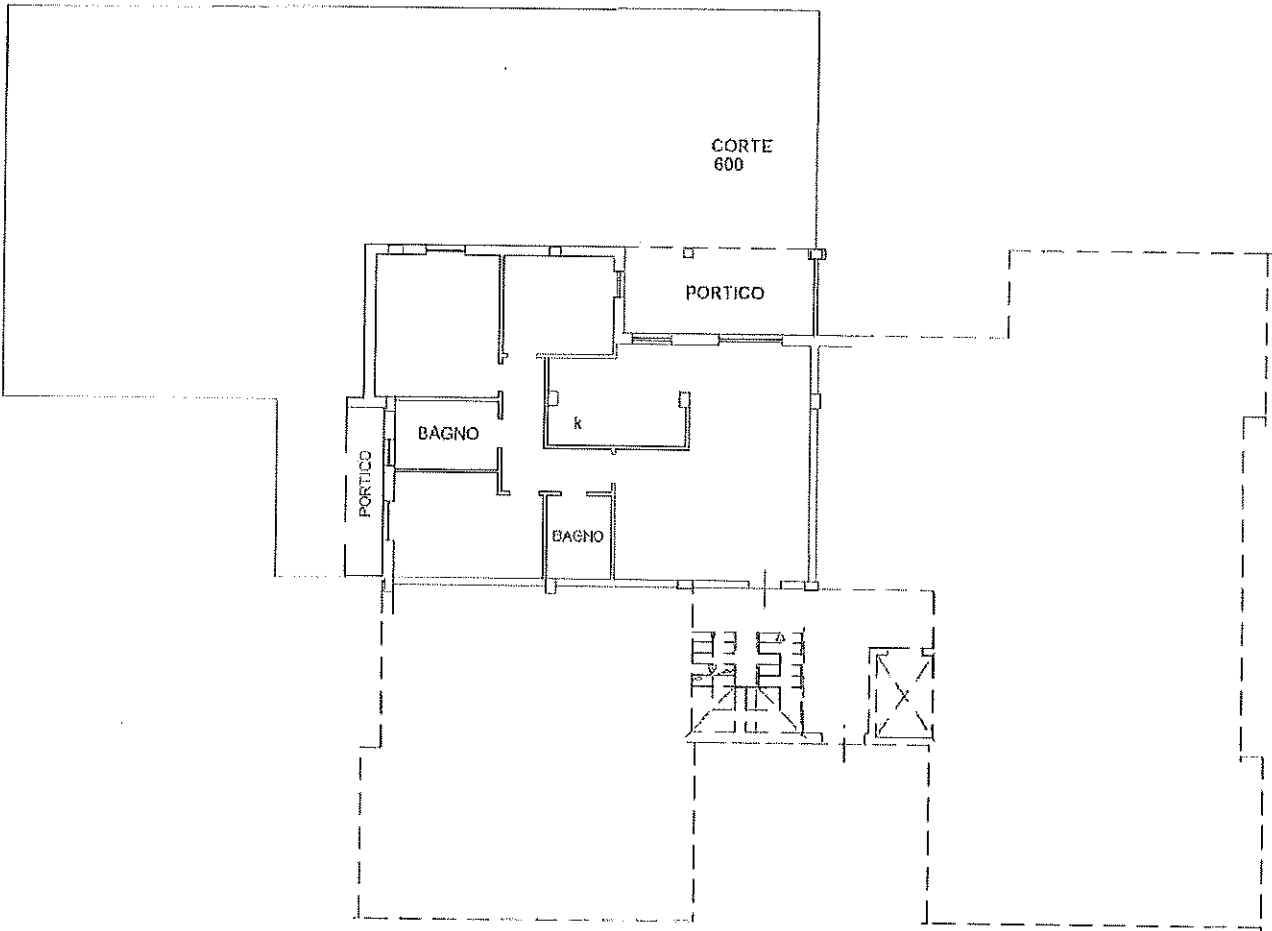
Prov. Perugia

N. 2303

Scheda n. 1

Scala 1:200

FG 21 PART 598 SUB.19
PART 600



PIANO TERRA h=2.70 ml

Ultima planimetria in atti

Data: 19/07/2019 - n. T152954 - Richiedente: PZZPLA71P06E256F

Catasto dei Fabbricati - Situazione al 19/07/2019 - Comune di TORGIANO (L216) - < Foglio: 21 - Particella: 598 - Subalterno: 19 >
STP ADA DEI CIPRESSO SNC DIV. SNC T.

