



Direzione Provinciale di Perugia  
Ufficio Provinciale - Territorio

2. Servizi Catastrali site nel Comune di DERUTA (Codice D279) - Catasto dei Fabbricati

## Visura per soggetto

Situazione degli atti informatizzati al 31/01/2019

Data: 31/01/2019 - Ora: 10.45.25

Visura n.: T83771 Pag: 2

Segue

N.	DATI IDENTIFICATIVI				DATI DI CLASSAMENTO				ALTRE INFORMAZIONI			
	Sezione Urbana	Foglio	Particella	Sub	Zona Cens.	Micro Zona	Categoria	Classe	Consistenza	Superficie Catastale	Rendita	Inizio Dati derivanti da
1	12	1378	30			C/2	10	6 m <sup>2</sup>	Totale: 8 m <sup>2</sup>	Euro 13,01	VIA DEL BIANCETTO SNC piano: SI: Variazione del 09/11/2015 - Inserimento in visura dei dati di superficie.	Annozzazione

Immobile 1: Annotazione: classamento e rendita validati (d.m. 701/94)

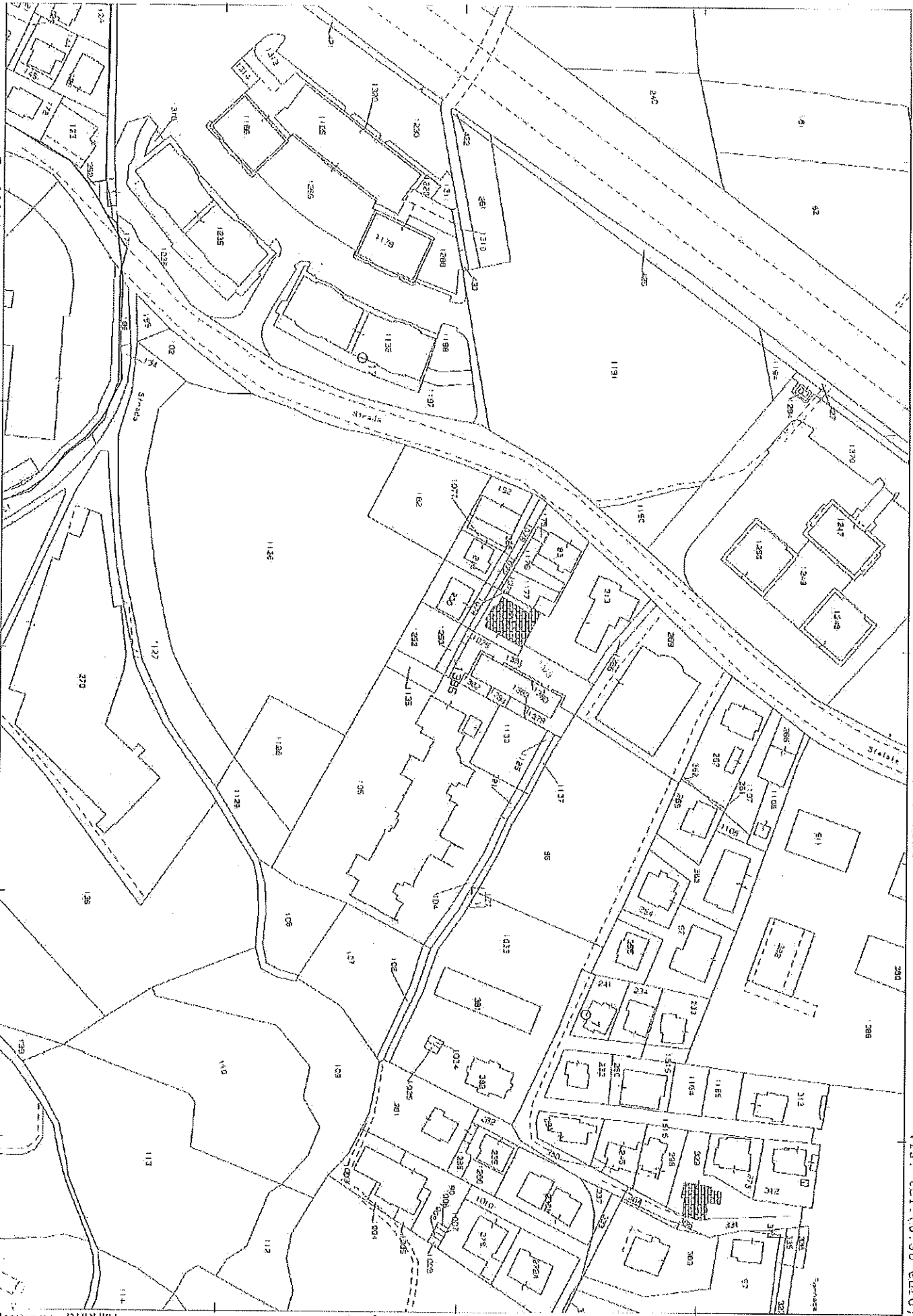
Intestazione degli immobili indicati al n. 2

N.	DATI ANAGRAFICI	CODICE FISCALE	DIRITTI E ONERI REALI (1) Proprieta' per 1/1
1			

ALLEGATO N. 17

N-12500

E=38200



I Particella: 1385

Comune: DERUTA  
Foglio: 12

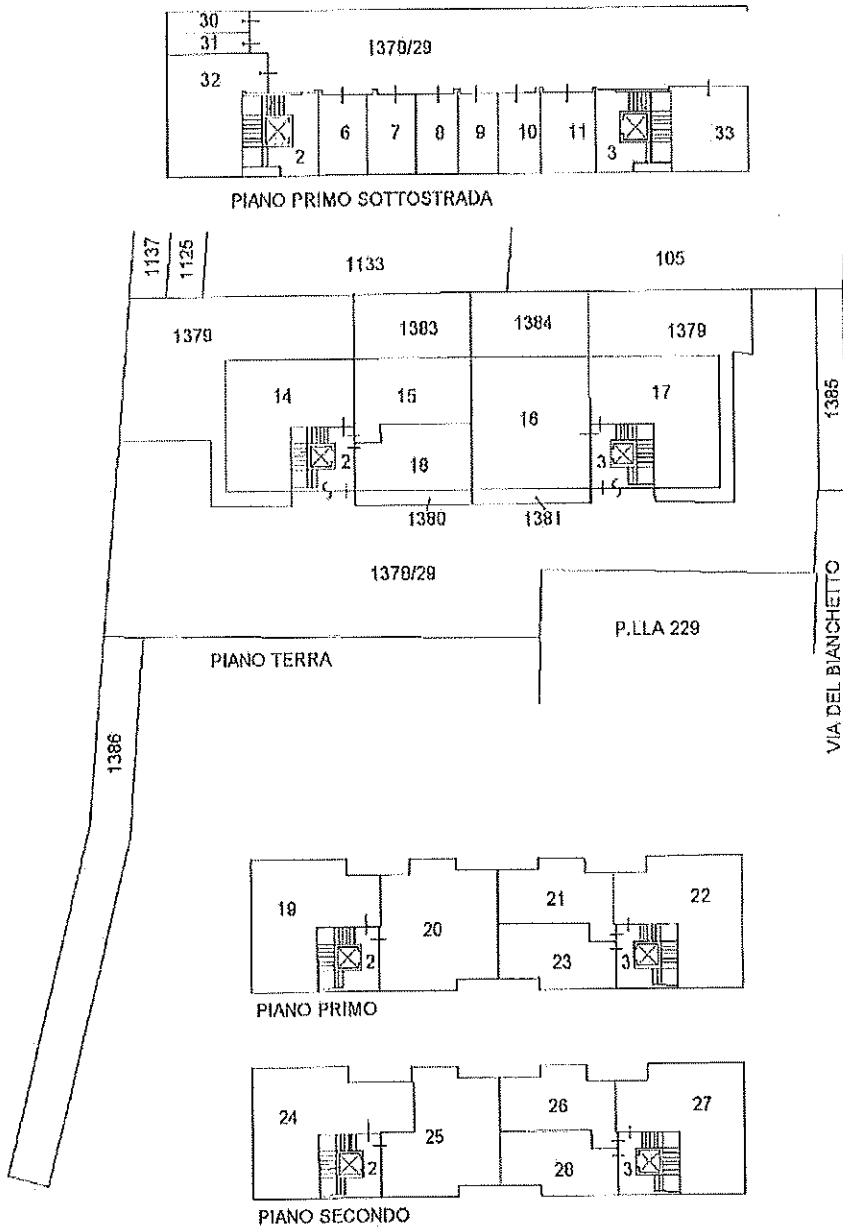
Scala originale: 1:2000  
Dimensione cornice: 534.000 x 370.000 metri

1-Feb-2019 18:18:43  
Prot. n. T272360/2019

Agenzia delle Entrate  
**CATASTO FABBRICATI**  
 Ufficio Provinciale di  
 Perugia

**ELABORATO PLANIMETRICO**  
 Compilato da:  
 Ricciarelli Monica  
 Iscritto all'albo:  
 Geometri  
 Prov. Perugia N. 4600

Comune di Deruta Protocollo n. PG0030703 del 15/03/2017  
 Sezione: Foglio: 12 Particella: 1378 Tipo Mappale n. del  
 Dimostrazione grafica dei subalterni Scala 1 : 500



Ultima planimetria in atti

Data: 22/05/2020 - n. T165035 - Richiedente: Telematico

Totale schede: 1 - Formato di acquisizione: A4(210x297) - Formato stampa richiesto: A4(210x297) - Fattore di scala non utilizzabile

Catasto dei Fabbricati - Situazione al 22/05/2020 - Comune di DERUTA (D279) - < Foglio: 12 - Particella: 1378 - Elaborato planimetrico >


Agenzia del Territorio  
**CATASTO FABBRICATI**  
Ufficio Provinciale di  
Perugia

Dichiarazione protocollo n. PG0071058 del 22/02/2008  
Planimetria di u.i.u. in Comune di Deruta  
Via Del Bianchetto civ. SNC

Identificativi Catastali:  
Sezione:  
Foglio: 12  
Particella: 1378  
Subalterno: 30

Compilata da:  
Iscritto all'Albo:  
Geometri  
Prov. Perugia N. 2303

Scheda n. 1 Scala 1:200



PIANO PRIMO SOTTOSTRADA H=2.50



Carasto dei Fabbricati - Situazione al 04/07/2019 - Comune di DERUTA (D279) - < Foglio: 12 - Particella: 1378 - Subalterno: 30 >  
VIA DEL BIANCHETTO SNC - 06054 - PERUGIA

Ultima planimetria in atti