

Agenzia del Territorio
CATASTO FABBRICATI
Ufficio provinciale di
Milano

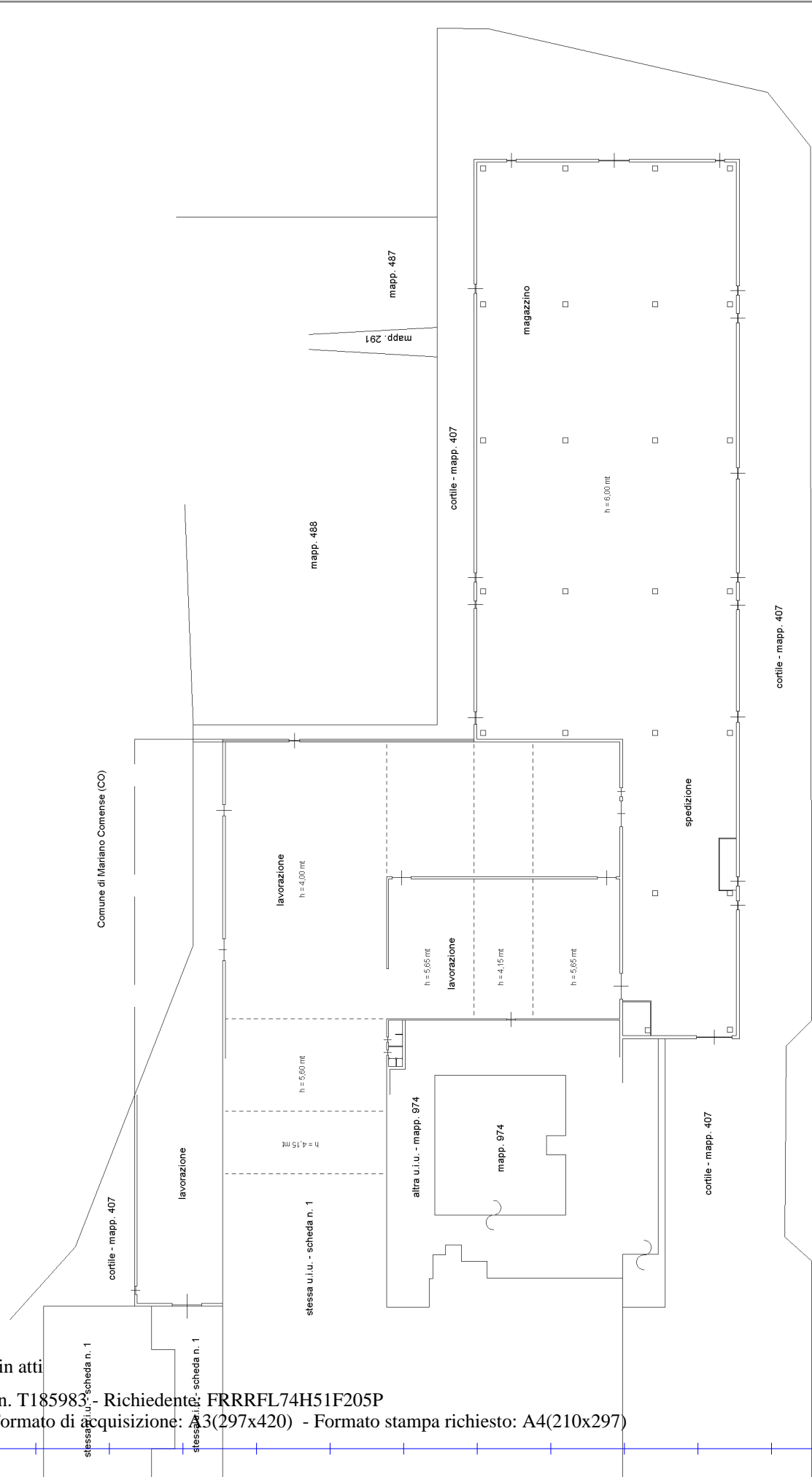
Dichiarazione protocollo n. MI0147226 del 24/02/2009
Planimetria di u.i.u. in Comune di Giussano
Via Dell' Industria
civ. 2

Identificativi Catastali:
Sezione: 17
Foglio: 407
Particella: 407
Subalterno: 702

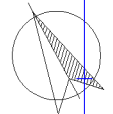
Compilata da:
Petrucchi Lorenzo
Iscritto all'albo:
Geometri
Prov. Monza e Brianza N. 762

Scheda n. 24 - Scala 1: 500

Ultima planimetria in atti



Nord



PIANO TERRA

Via dell'Industria

10 metri

Catasto dei Fabbricati - Situazione al 10/11/2014 - Comune di GIUSSANO (E063) - < Foglio: 17 - Particella: 407 - Subalterno: 702 >
VIA DELL'INDUSTRIA n. 2 piano: T;

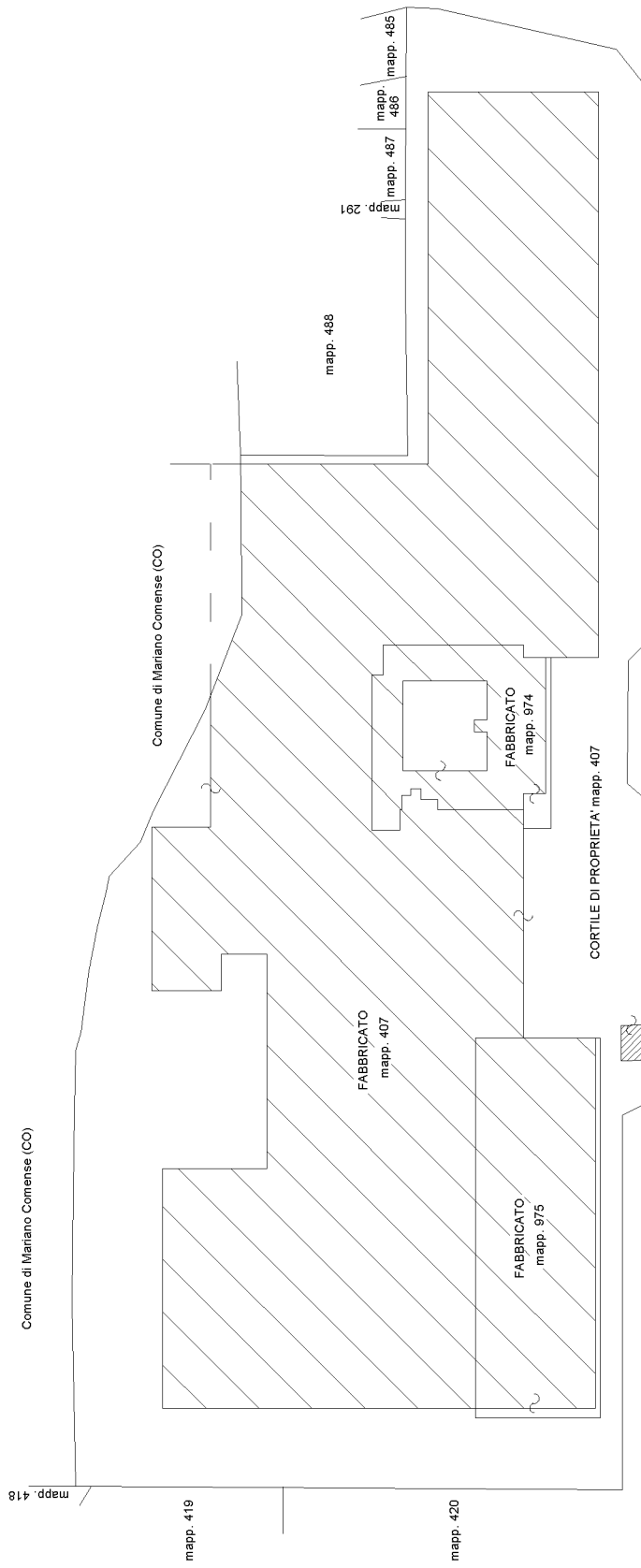
Agenzia del Territorio
CATASTO FABBRICATI
Ufficio provinciale di
Milano

Dichiarazione protocollo n. MI0147226 del 24/02/2009
Planimetria di u.i.u. in Comune di Giussano
Via Dell' Industria
civ. 2

Identificativi Catastali:
Sezione: 17
Particella: 407
Subalterno: 702

Compilata da:
Petrucci Lorenzo
Iscritto all'albo:
Geometri
Prov. Monza e Brianza N. 762

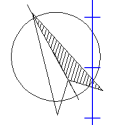
Scheda n. 34
Scala 1:1000



Via dell'Industria

PIANO TERRA

Nord



10 metri

Ultima planimetria in atti