

## Visura attuale sintetica per soggetto

### Situazione degli atti informatizzati al 03/04/2024

<b>Dati della richiesta</b>	Terreni e Fabbricati siti nel comune di PRIVERNO (G698) provincia LATINA
<b>Soggetto individuato</b>	[REDACTED]

#### 1. Immobili siti nel Comune di PRIVERNO (Codice G698) Catasto dei Fabbricati

N.	DATI IDENTIFICATIVI				DATI DI CLASSAMENTO							ALTRE INFORMAZIONI	
	Sez Urbana	Foglio	Numero	Sub	Zona Cens.	Micro Zona	Categoria	Classe	Consistenza	Superficie Catastale	Rendita	Indirizzo Dati derivanti da	Dati Ulteriori
1		16	305	8			A/3	5	2,0 vani	Totale: 56 m <sup>2</sup> Totale escluse aree scoperte**: 53 m <sup>2</sup>	Euro 87,80	STRADA VICINALE DELLA POZZAGA n. 11 Piano T VARIAZIONE del 06/03/2024 Pratica n. LT0014093 in atti dal 07/03/2024 DIVISIONE-AMPLIAMENTO (n. 14093.1/2024)	Annotazione
2		16	305	9			A/3	5	3,5 vani	Totale: 73 m <sup>2</sup> Totale escluse aree scoperte**: 73 m <sup>2</sup>	Euro 153,65	STRADA VICINALE DELLA POZZAGA n. 11 Piano T VARIAZIONE del 06/03/2024 Pratica n. LT0014093 in atti dal 07/03/2024 DIVISIONE-AMPLIAMENTO (n. 14093.1/2024)	Annotazione
3		16	305	10			C/6	3	7m <sup>2</sup>	Totale: 7 m <sup>2</sup>	Euro 7,59	STRADA VICINALE DELLA POZZAGA n. 11 Piano T VARIAZIONE del 06/03/2024 Pratica n. LT0014093 in atti dal 07/03/2024 DIVISIONE-AMPLIAMENTO (n. 14093.1/2024)	Annotazione
4		16	305	11			C/2	3	16m <sup>2</sup>	Totale: 18 m <sup>2</sup>	Euro 26,44	STRADA VICINALE DELLA POZZAGA n. 11 Piano T VARIAZIONE del 06/03/2024 Pratica n. LT0014093 in atti dal 07/03/2024 DIVISIONE-AMPLIAMENTO (n. 14093.1/2024)	Annotazione
5		16	305	12			C/2	3	14m <sup>2</sup>	Totale: 17 m <sup>2</sup>	Euro 23,14	STRADA VICINALE DELLA POZZAGA n. 11 Piano T VARIAZIONE del 06/03/2024 Pratica n. LT0014093 in atti dal 07/03/2024 DIVISIONE-AMPLIAMENTO (n. 14093.1/2024)	Annotazione
6		16	305	13			C/2	3	9m <sup>2</sup>	Totale: 11 m <sup>2</sup>	Euro 14,87	STRADA VICINALE DELLA POZZAGA n. 11 Piano T VARIAZIONE del 06/03/2024 Pratica n. LT0014093 in atti dal 07/03/2024 DIVISIONE-AMPLIAMENTO (n. 14093.1/2024)	Annotazione

## Visura attuale sintetica per soggetto

### Situazione degli atti informatizzati al 03/04/2024

N.	DATI IDENTIFICATIVI				DATI DI CLASSAMENTO							ALTRE INFORMAZIONI	
	Sez Urbana	Foglio	Numero	Sub	Zona Cens.	Micro Zona	Categoria	Classe	Consistenza	Superficie Catastale	Rendita	Indirizzo Dati derivanti da	Dati Ulteriori
7		16	305	14			A/3	3	5,0 vani	Totale: 96 m <sup>2</sup> Totale escluse aree scoperte**: 88 m <sup>2</sup>	Euro 129,11	STRADA VICINALE DELLA POZZAGA n. 11 Piano T VARIAZIONE del 06/03/2024 Pratica n. LT0014093 in atti dal 07/03/2024 DIVISIONE-AMPLIAMENTO (n. 14093.1/2024)	Annotazione

**Immobile 1: Annotazione:** -classamento e rendita proposti (d.m. 701/94)

**Immobile 2: Annotazione:** -classamento e rendita proposti (d.m. 701/94)

**Immobile 3: Annotazione:** -classamento e rendita proposti (d.m. 701/94)

**Immobile 4: Annotazione:** -classamento e rendita proposti (d.m. 701/94)

**Immobile 5: Annotazione:** -classamento e rendita proposti (d.m. 701/94)

**Immobile 6: Annotazione:** -classamento e rendita proposti (d.m. 701/94)

**Immobile 7: Annotazione:** -classamento e rendita proposti (d.m. 701/94)

**Totale: vani 10,50 m<sup>2</sup> 46 Rendita: Euro 442,60**

**Intestazione degli immobili indicati al n.1**

N.	DATI ANAGRAFICI	CODICE FISCALE	DIRITTI E ONERI REALI
1			(1) Proprieta' 100/100
<b>DATI DERIVANTI DA</b>			
VARIAZIONE del 06/03/2024 Pratica n. LT0014093 in atti dal 07/03/2024 Protocollo NSD n. ENTRATE.AGEV-ST1.REGISTRO UFFICIALE.1015425.06/03/2024 DIVISIONE-AMPLIAMENTO (n. 14093.1/2024)			

## Visura attuale sintetica per soggetto

### Situazione degli atti informatizzati al 03/04/2024

**2. Immobili siti nel Comune di PRIVERNO (Codice G698) Catasto dei Terreni**

N.	DATI IDENTIFICATIVI			DATI DI CLASSAMENTO						ALTRE INFORMAZIONI		
	Foglio	Particella	Sub	Porz.	Qualità Classe	Superficie(m²)		Deduz.	Reddito		Dati derivanti da	Dati Ulteriori
						ha	are ca		Dominicale	Agrario		
1	16	395		-	SEMINATIVO 03	34	85		Euro 17,10 Lire 33.108	Euro 17,10 Lire 33.108	FRAZIONAMENTO del 31/05/1995 in atti dal 10/06/1995 (n. 1223.5/1995)	
2	16	397		-	SEMINATIVO 03	00	88		Euro 0,43 Lire 836	Euro 0,43 Lire 836	FRAZIONAMENTO del 31/05/1995 in atti dal 10/06/1995 (n. 1223.5/1995)	
3	29	546		-	ULIVETO 04	26	85		Euro 4,16 Lire 8.055	Euro 1,39 Lire 2.685	FRAZIONAMENTO del 16/04/1999 in atti dal 22/06/1999 (n. 1322.1/1999)	

**Totale: Superficie .62.58 Redditi: Dominicale Euro 21,69 Agrario Euro 18,92**

**Intestazione degli immobili indicati al n.2**

N.	DATI ANAGRAFICI	CODICE FISCALE	DIRITTI E ONERI REALI
1			(1) Proprieta' 1000/1000
<b>DATI DERIVANTI DA</b>			
Atto del 15/01/2001 Pubblico ufficiale FALESSI Sede PRIVERNO (LT) Repertorio n. 54607 - UR Sede LATINA (LT) Registrazione n. 527 registrato in data 02/02/2001 - VENDITA Voltura n. 34103.1/2001 - Pratica n. 49839 in atti dal 06/03/2001			

**Totale Generale: vani 10,50 m² 46 Rendita: Euro 442,60**

**Totale Generale: Superficie .62.58 Redditi: Dominicale Euro 21,69 Agrario Euro 18,92**

Unità immobiliari n. 10

\* Codice Fiscale Validato in Anagrafe Tributaria

\*\* Si intendono escluse le "superfici di balconi, terrazzi e aree scoperte pertinenziali e accessorie, comunicanti o non comunicanti" (cfr. Provvedimento del Direttore dell'Agenzia delle Entrate 29 marzo 2013).

Visura telematica

Tributi speciali: Euro 0,90

## Catasto fabbricati

# Visura storica per immobile

Situazione degli atti informatizzati dall'impianto meccanografico al 29/03/2024



Immobile di catasto fabbricati



Causali di aggiornamento ed annotazioni

Informazioni riportate negli atti del catasto al 29/03/2024

Dati identificativi: Comune di **PRIVERNO (G698) (LT)**

Foglio **16** Particella **305** Subalterno **2**

Foglio **16** Particella **305** Subalterno **6**

Unità immobiliare soppressa - Partita speciale C

Indirizzo: STRADA VICINALE DELLA POZZAGA n. 11 Piano T

**Variazione in soppressione del 06/03/2024**, pratica n. LT0014093, in atti dal 07/03/2024 - VARIAZIONE - DIVISIONE-AMPLIAMENTO(n.14093.1/2024)

La dichiarazione di Variazione ha:

Comune: **PRIVERNO (G698) (LT)**

- costituito i seguenti immobili: Foglio **16** Particella **305** Subalterno **15**, Foglio **16** Particella **305** Subalterno **14**, Foglio **16** Particella **305** Subalterno **13**, Foglio **16** Particella **305** Subalterno **12**, Foglio **16** Particella **305** Subalterno **11**, Foglio **16** Particella **305** Subalterno **10**, Foglio **16** Particella **305** Subalterno **9**, Foglio **16** Particella **305** Subalterno **8**

- soppresso i seguenti immobili: Foglio **16** Particella **305** Subalterno **6**- Foglio **16** Particella **305** Subalterno **2**

### > Dati identificativi

📅 dal 30/06/1989 al 07/03/2024

Immobile attuale

Comune di **PRIVERNO (G698) (LT)**

Foglio **16** Particella **305** Subalterno **2**

Foglio **16** Particella **305** Subalterno **6**

VARIAZIONE del 30/06/1989 in atti dal 19/05/1994  
ATTRIBUZIONE DI CORTE ESCLUSIVA E AMPLIAMENTO  
(n. 2803.1/1989)

**Per ulteriori variazioni richiedere le visure storiche  
dei seguenti immobili soppressi, originari del  
precedente:**

Comune: **PRIVERNO (G698) (LT)**

Foglio **16** Particella **305** Subalterno **2**

Foglio **16** Particella **305** Subalterno **4**

Foglio **16** Particella **305** Subalterno **2**

Foglio **16** Particella **305** Subalterno **4**

Foglio **16** Particella **305** Subalterno **6**

Foglio **16** Particella **305** Subalterno **7**

### > Indirizzo

📅 dal 30/06/1989 al 04/02/2003

Immobile attuale

Comune di **PRIVERNO (G698) (LT)**

Foglio **16** Particella **305** Subalterno **2**

Foglio **16** Particella **305** Subalterno **6**

VARIAZIONE del 30/06/1989 in atti dal 19/05/1994  
ATTRIBUZIONE DI CORTE ESCLUSIVA E AMPLIAMENTO  
(n. 2803.1/1989)

VIA VICINALE POZZAGA Piano T  
Partita: 3766

📅 dal **04/02/2003** al **07/03/2018**

**Immobile attuale**

Comune di **PRIVERNO (G698) (LT)**  
Foglio **16** Particella **305** Subalterno **2**  
Foglio **16** Particella **305** Subalterno **6**  
VIA POZZAGA Piano T

VARIAZIONE TOPONOMASTICA del 04/02/2003  
Pratica n. 37337 in atti dal 04/02/2003 VARIAZIONE  
DI TOPONOMASTICA (n. 15856.1/2003)

📅 dal **07/03/2018** al **03/06/2020**

**Immobile attuale**

Comune di **PRIVERNO (G698) (LT)**  
Foglio **16** Particella **305** Subalterno **2**  
Foglio **16** Particella **305** Subalterno **6**  
STRADA VICINALE DELLA POZZAGA Piano T

VARIAZIONE TOPONOMASTICA del 07/03/2018  
Pratica n. LT0035555 in atti dal 07/03/2018  
VARIAZIONE TOPONOMASTICA DERIVANTE DA  
AGGIORNAMENTO ANSC (n. 14770.1/2018)

📅 dal **03/06/2020** al **07/03/2024**

**Immobile attuale**

Comune di **PRIVERNO (G698) (LT)**  
Foglio **16** Particella **305** Subalterno **2**  
Foglio **16** Particella **305** Subalterno **6**  
STRADA VICINALE DELLA POZZAGA n. 11 Piano  
T

VARIAZIONE TOPONOMASTICA del 03/06/2020  
Pratica n. LT0044718 in atti dal 03/06/2020  
VARIAZIONE TOPONOMASTICA D'UFFICIO (n.  
26509.1/2020)

---

> **Dati di classamento**

📅 dal **30/06/1989** al **01/01/1992**

**Immobile attuale**

Comune di **PRIVERNO (G698) (LT)**  
Foglio **16** Particella **305** Subalterno **2**  
Foglio **16** Particella **305** Subalterno **6**  
Rendita: **Lire 1.584**  
Categoria **A/3<sup>a</sup>**, Classe **5**, Consistenza **5,5 vani**  
Partita: **3766**

VARIAZIONE del 30/06/1989 in atti dal 19/05/1994  
ATTRIBUZIONE DI CORTE ESCLUSIVA E AMPLIAMENTO  
(n. 2803.1/1989)

📅 dal **01/01/1992** al **13/08/2002**

**Immobile attuale**

Comune di **PRIVERNO (G698) (LT)**  
Foglio **16** Particella **305** Subalterno **2**  
Foglio **16** Particella **305** Subalterno **6**  
Rendita: **Euro 340,86**  
Rendita: **Lire 660.000**  
Categoria **A/3<sup>a</sup>**, Classe **5**, Consistenza **5,5 vani**  
Partita: **3766**

Variazione del quadro tariffario del 01/01/1992

📅 dal **13/08/2002** al **07/03/2024**

Variazione del quadro tariffario del 13/08/2002

**Immobile attuale**

Comune di **PRIVERNO (G698) (LT)**  
Foglio **16** Particella **305** Subalterno **2**  
Foglio **16** Particella **305** Subalterno **6**  
Rendita: **Euro 241,44**  
Categoria **A/3<sup>a</sup>**, Classe **5**, Consistenza **5,5 vani**  
Partita: **3766**

> **Dati di superficie**

📅 dal **09/11/2015** al **07/03/2024**

Superficie di Impianto pubblicata il 09/11/2015

**Immobile attuale**

Comune di **PRIVERNO (G698) (LT)**  
Foglio **16** Particella **305** Subalterno **2**  
Foglio **16** Particella **305** Subalterno **6**  
Totale: **40 m<sup>2</sup>**  
Totale escluse aree scoperte : **31 m<sup>2</sup>**

Dati relativi alla planimetria : data di presentazione  
30/06/1989, prot. n. 2803

> **Altre variazioni**

📅 dal **18/05/2016** al **07/03/2018**

**Immobile attuale**


Comune di **PRIVERNO (G698) (LT)**  
Foglio **16** Particella **305** Subalterno **2**  
Foglio **16** Particella **305** Subalterno **6**

VARIAZIONE del 18/05/2016 Pratica n. LT0071990 in  
atti dal 18/05/2016 AGGIORNAMENTO PLANIMETRICO  
(n. 20991.1/2016)

Annotazioni: correzione su dati metrici del protocollo di  
presentazione planimetrica n.2803/1989

> **Storia degli intestati dell'immobile**

**Dati identificativi: Immobile attuale - Comune di PRIVERNO (G698)(LT) Foglio 16 Particella 305 Sub. 2**

▼ 

📅 dal **30/06/1989** al **05/07/1989**  
Diritto di: Proprieta' (deriva dall'atto 1)

1. VARIAZIONE del 30/06/1989 in atti dal 19/05/1994  
ATTRIBUZIONE DI CORTE ESCLUSIVA E AMPLIAMENTO  
(n. 2803.1/1989)

▼ 

📅 dal **05/07/1989** al **15/01/2001**  
Diritto di: Proprieta' (deriva dall'atto 2)


2. Atto del 05/07/1989 Pubblico ufficiale FALESSI  
ALVARO Sede PRIVERNO (LT) Repertorio n. 22417 -  
UR Sede LATINA (LT) Registrazione n. 3328 registrato  
in data 21/07/1989 - DONAZIONE Voltura n.  
5648S.3/1989 in atti dal 20/05/1994

▼ 

**Direzione Provinciale di Latina  
Ufficio Provinciale - Territorio  
Servizi Catastali**

Data: 29/03/2024  
Ora: 10:27:15  
Numero Pratica: LT0020623/2024  
Pag: 4 - Fine

☞ dal 05/07/1989 al 15/01/2001  
Diritto di: Usufrutto (deriva dall'atto 2)

☞   
☞ dal 15/01/2001 al 06/03/2024  
Diritto di: Proprieta' per 100/100 (deriva dall'atto 3)

3. Atto del 15/01/2001 Pubblico ufficiale FALESSI Sede PRIVERNO (LT) Repertorio n. 54607 - UR Sede LATINA (LT) Registrazione n. 527 registrato in data 02/02/2001 - DONAZIONE Voltura n. 34423.1/2001 - Pratica n. 38008 in atti dal 19/02/2001

---

Documento rilasciato da: Direzione Provinciale di Latina  
Ufficio Provinciale - Territorio  
Servizi Catastali

Dati contabili: Ricevuta n. 6000 del 29/03/2024      Tributi speciali: Euro 1,00  
Richiedente: GIULIANI MASSIMILIANO

---

Legenda

a) A/3: Abitazioni di tipo economico

## Catasto terreni

# Visura storica per immobile

Situazione degli atti informatizzati dall'impianto meccanografico al 27/03/2024



Immobile di catasto terreni



Causali di aggiornamento ed annotazioni

### Informazioni riportate negli atti del catasto al 27/03/2024

**Dati identificativi:** Comune di **PRIVERNO (G698) (LT)**

Foglio **16** Particella **395**

Partita: **12110**

#### Classamento:

**Redditi:** dominicale **Euro 17,10 Lire 33.108**

agrario **Euro 17,10 Lire 33.108**

Particella con qualità: **SEMINATIVO** di classe **3**

Superficie: **3.485 m<sup>2</sup>**

### > Intestati catastali



Diritto di: Proprieta' per 1000/1000

### > Dati identificativi

 dall'impianto al **31/05/1995**

**Immobile predecessore**

Comune di **PRIVERNO (G698) (LT)**

Foglio **16** Particella **130**

Impianto meccanografico del 01/07/1975

 dal **31/05/1995**

**Immobile attuale**

Comune di **PRIVERNO (G698) (LT)**

Foglio **16** Particella **395**

FRAZIONAMENTO del 31/05/1995 in atti dal 10/06/1995 (n. 1223.5/1995)

**Sono stati inoltre variati/soppressi i seguenti immobili:**

Comune: **PRIVERNO (G698) (LT)**

*Foglio 16 Particella 130*

*Foglio 16 Particella 396*

*Foglio 16 Particella 397*

### > Dati di classamento



📅 dall'impianto al 31/05/1995

Impianto meccanografico del 01/07/1975

**Immobile predecessore**

Comune di **PRIVERNO (G698) (LT)**

Foglio **16** Particella **130**

Redditi: dominicale **Euro 18,37 Lire 35.578**

agrario **Euro 18,37 Lire 35.578**

Particella con qualità: **SEMINATIVO** di classe **03**  
Superficie: **3.745 m<sup>2</sup>**

Partita: **6693**

📅 dal 31/05/1995

FRAZIONAMENTO del 31/05/1995 in atti dal 10/06/1995 (n. 1223.5/1995)

**Immobile attuale**

Comune di **PRIVERNO (G698) (LT)**

Foglio **16** Particella **395**

Redditi: dominicale **Euro 17,10 Lire 33.108**

agrario **Euro 17,10 Lire 33.108**

Particella con qualità: **SEMINATIVO** di classe **03**  
Superficie: **3.485 m<sup>2</sup>**

Partita: **12110**

**Sono stati inoltre variati/soppressi i seguenti immobili:**

Comune: **PRIVERNO (G698) (LT)**

*Foglio 16 Particella 130*

*Foglio 16 Particella 396*

*Foglio 16 Particella 397*

---

➤ **Storia degli intestati dell'immobile**

**Dati identificativi: Immobile predecessore - Comune di PRIVERNO (G698) (LT) Foglio 16 Particella 130**

📅  1. Impianto meccanografico del 01/07/1975

📅 dall'impianto al 15/05/1971 antecedente l'impianto meccanografico  
Diritto di: Da verificare (deriva dall'atto 1)

📅  2. Atto del 15/05/1971 Pubblico ufficiale PIERANTONI Sede PRIVERNO (LT) Repertorio n. 3980 Sede PRIVERNO (LT) Registrazione Volume 14 n. 393 registrato in data 26/05/1971 - n. 373.1/1971 in atti dal 03/12/1992

📅 dal 15/05/1971 al 31/05/1995  
Diritto di: Da verificare (deriva dall'atto 2)

**Dati identificativi: Immobile attuale - Comune di PRIVERNO (G698) (LT) Foglio 16 Particella 395**

📅  3. FRAZIONAMENTO del 31/05/1995 in atti dal 10/06/1995 (n. 1223.5/1995)

📅 dal 31/05/1995 al 15/01/2001  
Diritto di: Da verificare (deriva dall'atto 3)

4. Atto del 15/01/2001 Pubblico ufficiale FALESSI Sede PRIVERNO (LT) Repertorio n. 54607 - UR Sede LATINA (LT) Registrazione n. 527 registrato in data 02/02/2001 - VENDITA Voltura n. 34103.1/2001 - Pratica n. 49839 in



dal 15/01/2001  
Diritto di: Proprieta' per 1000/1000 (deriva dall'atto  
4)

atti dal 06/03/2001

---

*Visura telematica*

*Tributi speciali: Euro 0,90*

# Visura storica per immobile

## Situazione degli atti informatizzati al 27/03/2024

<b>Dati della richiesta</b>	<b>Comune di PRIVERNO (Codice:G698)</b>
<b>Catasto Terreni</b>	<b>Provincia di LATINA</b> <b>Foglio: 16 Particella: 397</b>

### INTESTATO

1				(1) Proprieta' 1000/1000
---	--	--	--	--------------------------

### Unità immobiliare dal 31/05/1995

N.	DATI IDENTIFICATIVI				DATI CLASSAMENTO				DATI DERIVANTI DA	
	Foglio	Particella	Sub	Porz	Qualità Classe	Superficie(m <sup>2</sup> ) ha are ca	Deduz	Reddito		
								Dominicale	Agrario	
1	16	397		-	SEMINATIVO 3	00 88		Euro 0,43 L. 836	Euro 0,43 L. 836	FRAZIONAMENTO del 31/05/1995 in atti dal 10/06/1995 (n. 1223.5/1995)
Notifica						Partita	12110			

Nella variazione sono stati soppressi i seguenti immobili:

Foglio:16 Particella:130 ;

Sono stati inoltre variati i seguenti immobili:

Foglio:16 Particella:395 ; Foglio:16 Particella:396 ;

L'intestazione alla data della richiesta deriva dai seguenti atti:

### Situazione degli intestati dal 15/01/2001

N.	DATI ANAGRAFICI	CODICE FISCALE	DIRITTI E ONERI REALI
1			(1) Proprieta' 1000/1000
<b>DATI DERIVANTI DA</b>	Atto del 15/01/2001 Pubblico ufficiale FALESSI Sede PRIVERNO (LT) Repertorio n. 54607 - UR Sede LATINA (LT) Registrazione n. 527 registrato in data 02/02/2001 - VENDITA Voltura n. 34103.1/2001 - Pratica n. 49839 in atti dal 06/03/2001		

## Visura storica per immobile

### Situazione degli atti informatizzati al 27/03/2024

**Situazione degli intestati dal 31/05/1995**

N.	DATI ANAGRAFICI	CODICE FISCALE	DIRITTI E ONERI REALI
1			(99) Da verificare fino al 15/01/2001
<b>DATI DERIVANTI DA</b> FRAZIONAMENTO del 31/05/1995 in atti dal 10/06/1995 (n. 1223.5/1995)			

**Situazione dell'unità immobiliare che ha originato il precedente dall'impianto meccanografico**

N.	DATI IDENTIFICATIVI				DATI CLASSAMENTO				DATI DERIVANTI DA	
	Foglio	Particella	Sub	Porz	Qualità Classe	Superficie(m <sup>2</sup> ) ha are ca	Deduz	Reddito		
								Dominicale		Agrario
1	16	130		-	SEMINATIVO 3	37 45		L. 35.578	L. 35.578	Impianto meccanografico del 01/07/1975
<b>Notifica</b>						<b>Partita</b>	6693			

**L'intestazione alla data della richiesta deriva dai seguenti atti:**

**Situazione degli intestati relativa ad atto del 15/05/1971 (antecedente all'impianto meccanografico)**

N.	DATI ANAGRAFICI	CODICE FISCALE	DIRITTI E ONERI REALI
1			(99) Da verificare fino al 31/05/1995
<b>DATI DERIVANTI DA</b> Atto del 15/05/1971 Pubblico ufficiale PIERANTONI Sede PRIVERNO (LT) Repertorio n. 3980 Sede PRIVERNO (LT) Registrazione Volume 14 n. 393 registrato in data 26/05/1971 - n. 373.1/1971 in atti dal 03/12/1992			

**Situazione degli intestati dall'impianto meccanografico**

N.	DATI ANAGRAFICI	CODICE FISCALE	DIRITTI E ONERI REALI
1			(99) Da verificare fino al 15/05/1971
<b>DATI DERIVANTI DA</b> Impianto meccanografico del 01/07/1975			

Visura telematica

Tributi speciali: Euro 0,90

\* Codice Fiscale Validato in Anagrafe Tributaria.

# Visura storica per immobile

## Situazione degli atti informatizzati al 27/03/2024

<b>Dati della richiesta</b>	<b>Comune di PRIVERNO (Codice:G698)</b>
<b>Catasto Terreni</b>	<b>Provincia di LATINA</b> <b>Foglio: 29 Particella: 546</b>

### INTESTATO

1					(1) Proprieta' 1000/1000
---	--	--	--	--	--------------------------

### Unità immobiliare dal 16/04/1999

N.	DATI IDENTIFICATIVI				DATI CLASSAMENTO				DATI DERIVANTI DA	
	Foglio	Particella	Sub	Porz	Qualità Classe	Superficie(m²)	Deduz	Reddito		
						ha are ca		Dominicale	Agrario	
1	29	546		-	ULIVETO 4	26 85		Euro 4,16 L. 8.055	Euro 1,39 L. 2.685	FRAZIONAMENTO del 16/04/1999 in atti dal 22/06/1999 (n. 1322.1/1999)
<b>Notifica</b>						<b>Partita</b>	9427			

Nella variazione sono stati soppressi i seguenti immobili:

Foglio:29 Particella:256 ;

Sono stati inoltre variati i seguenti immobili:

Foglio:29 Particella:547 ;

L'intestazione alla data della richiesta deriva dai seguenti atti:

### Situazione degli intestati dal 15/01/2001

N.	DATI ANAGRAFICI	CODICE FISCALE	DIRITTI E ONERI REALI
1			(1) Proprieta' 1000/1000
<b>DATI DERIVANTI DA</b>	Atto del 15/01/2001 Pubblico ufficiale FALESSI Sede PRIVERNO (LT) Repertorio n. 54607 - UR Sede LATINA (LT) Registrazione n. 527 registrato in data 02/02/2001 - VENDITA Voltura n. 34103.1/2001 - Pratica n. 49839 in atti dal 06/03/2001		

## Visura storica per immobile

### Situazione degli atti informatizzati al 27/03/2024

#### Situazione degli intestati dal 16/04/1999

N.	DATI ANAGRAFICI	CODICE FISCALE	DIRITTI E ONERI REALI
1			(99) Da verificare fino al 15/01/2001
DATI DERIVANTI DA FRAZIONAMENTO del 16/04/1999 in atti dal 22/06/1999 (n. 1322.1/1999)			

#### Situazione dell'unità immobiliare che ha originato il precedente dall'impianto meccanografico

N.	DATI IDENTIFICATIVI				DATI CLASSAMENTO				DATI DERIVANTI DA	
	Foglio	Particella	Sub	Porz	Qualità Classe	Superficie(m <sup>2</sup> )	Deduz	Reddito		
						ha are ca		Dominicale		Agrario
1	29	256		-	ULIVETO 4	45 90		L. 13.770	L. 4.590	Impianto meccanografico del 01/07/1975
Notifica					Partita	9427				

L'intestazione alla data della richiesta deriva dai seguenti atti:

#### Situazione degli intestati dall'impianto meccanografico

N.	DATI ANAGRAFICI	CODICE FISCALE	DIRITTI E ONERI REALI
1			(99) Da verificare fino al 16/04/1999
DATI DERIVANTI DA Impianto meccanografico del 01/07/1975			

Visura telematica

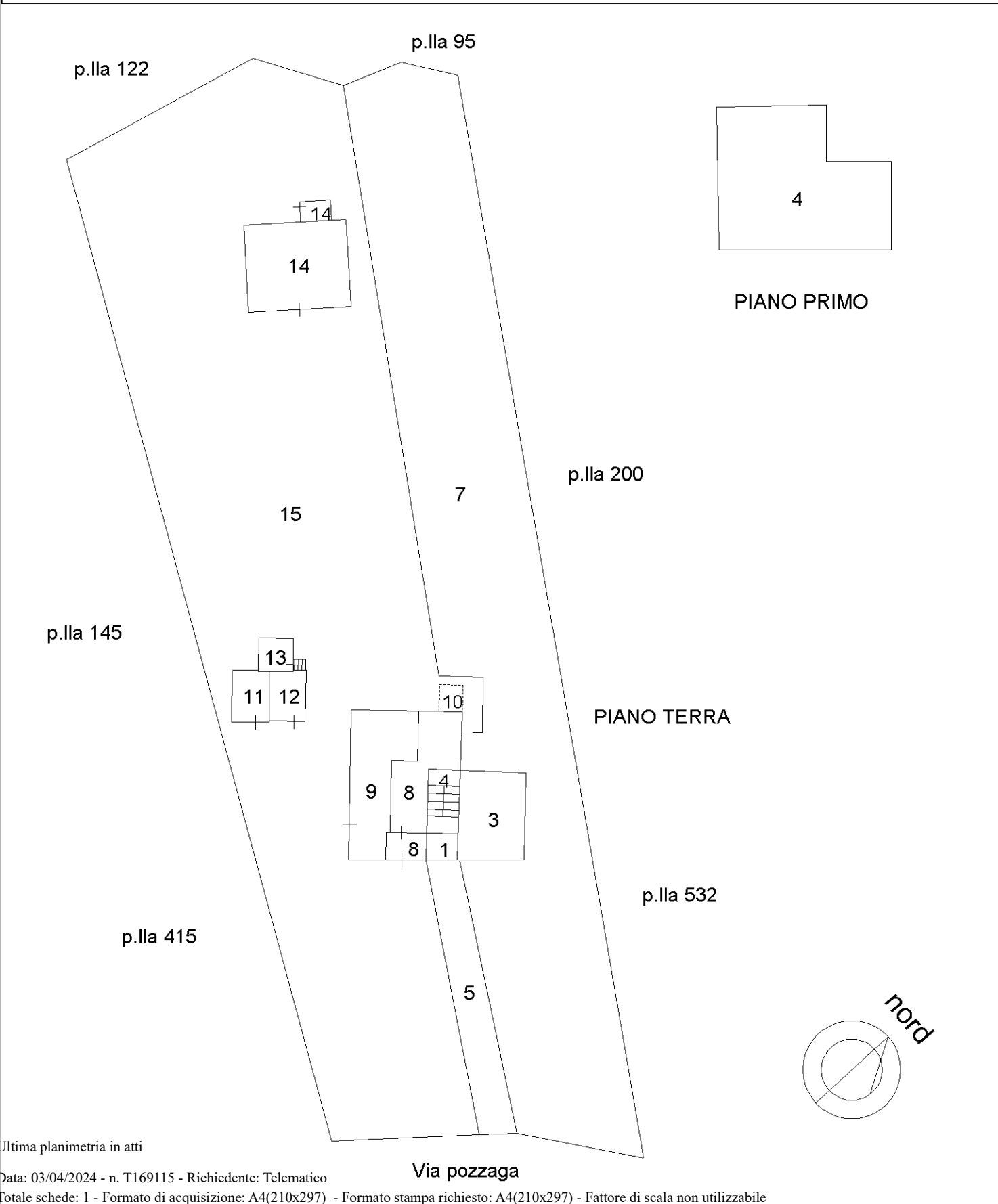
Tributi speciali: Euro 0,90

\* Codice Fiscale Validato in Anagrafe Tributaria.

**Agenzia delle Entrate**  
**CATASTO FABBRICATI**  
**Ufficio Provinciale di**  
**Latina**

ELABORATO PLANIMETRICO	
Compilato da:	Giuliani Massimiliano
Iscritto all'albo:	Geometri
Prov. Latina	N. 2202

Comune di Priverno	Protocollo n. LT0015047 del 11/03/2024
Sezione: Foglio: 16 Particella: 305	Tipo Mappale n. del
Dimostrazione grafica dei subalterni	Scala 1 : 500



Ultima planimetria in atti

## ACCERTAMENTO DELLA PROPRIETÀ IMMOBILIARE URBANA ELENCO DEI SUBALTERNI ASSEGNATI

Comune PRIVERNO	Sezione	Foglio 16	Particella 305	Tipo mappale	del:
--------------------	---------	--------------	-------------------	--------------	------

Sub	UBICAZIONE via/piazza	n.civ	Piani	Scala	Int	DESCRIZIONE
1	strada vicinale della pozzaga	10	T			BENE COMUNE NON CENSIBILE
2						SOPPRESSO
3	strada vicinale della pozzaga	12	T			ABITAZIONI DI TIPO ECONOMICO
4	strada vicinale della pozzaga	14	1			ABITAZIONI DI TIPO ECONOMICO
5	strada vicinale della pozzaga	15	T			BENE COMUNE NON CENSIBILE
7	strada vicinale della pozzaga	14	1			ABITAZIONI DI TIPO ECONOMICO
8	strada vicinale della pozzaga	11	T			ABITAZIONI DI TIPO ECONOMICO
9	strada vicinale della pozzaga	11	T			ABITAZIONI DI TIPO ECONOMICO
10	strada vicinale della pozzaga	11	T			POSTO AUTO COPERTO
11	strada vicinale della pozzaga	11	T			LOCALE DI DEPOSITO
12	strada vicinale della pozzaga	11	T			LOCALE DI DEPOSITO
13	strada vicinale della pozzaga	11	T			LOCALE DI DEPOSITO
14	strada vicinale della pozzaga	11	T			ABITAZIONI DI TIPO ECONOMICO
15	strada vicinale della pozzaga	11	T			BCNC - CORTE COMUNE AI SUB 8-9-10-11-12-13-14