

**Agenzia del Territorio
CATASTO FABBRICATI
Ufficio Provinciale di
Lodi**

Dichiarazione protocollo n. LO0010596 del 05/03/2004

Planimetria di u.i.u. in Comune di Sant'angelo Lodigiano

Via Garibaldi

civ. 44

Identificativi Catastali:

Sezione:

Foglio: 14

Particella: 583

Subalterno: 27

Compilata da:

Dosi Marco

Iscritto all'albo:

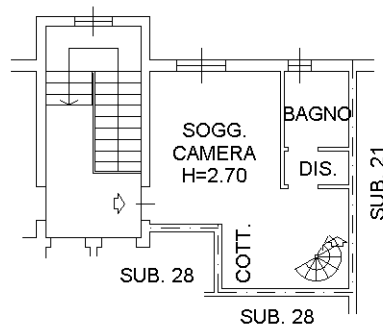
Geometri

Prov. Lodi

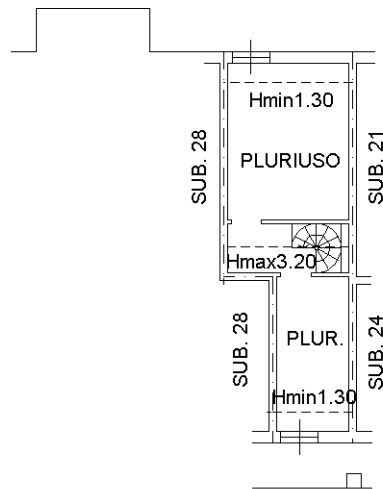
N. 316

Scheda n. 1

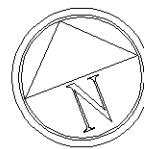
Scala 1:200



PIANO PRIMO



PIANO SECONDO



Ultima planimetria in atti

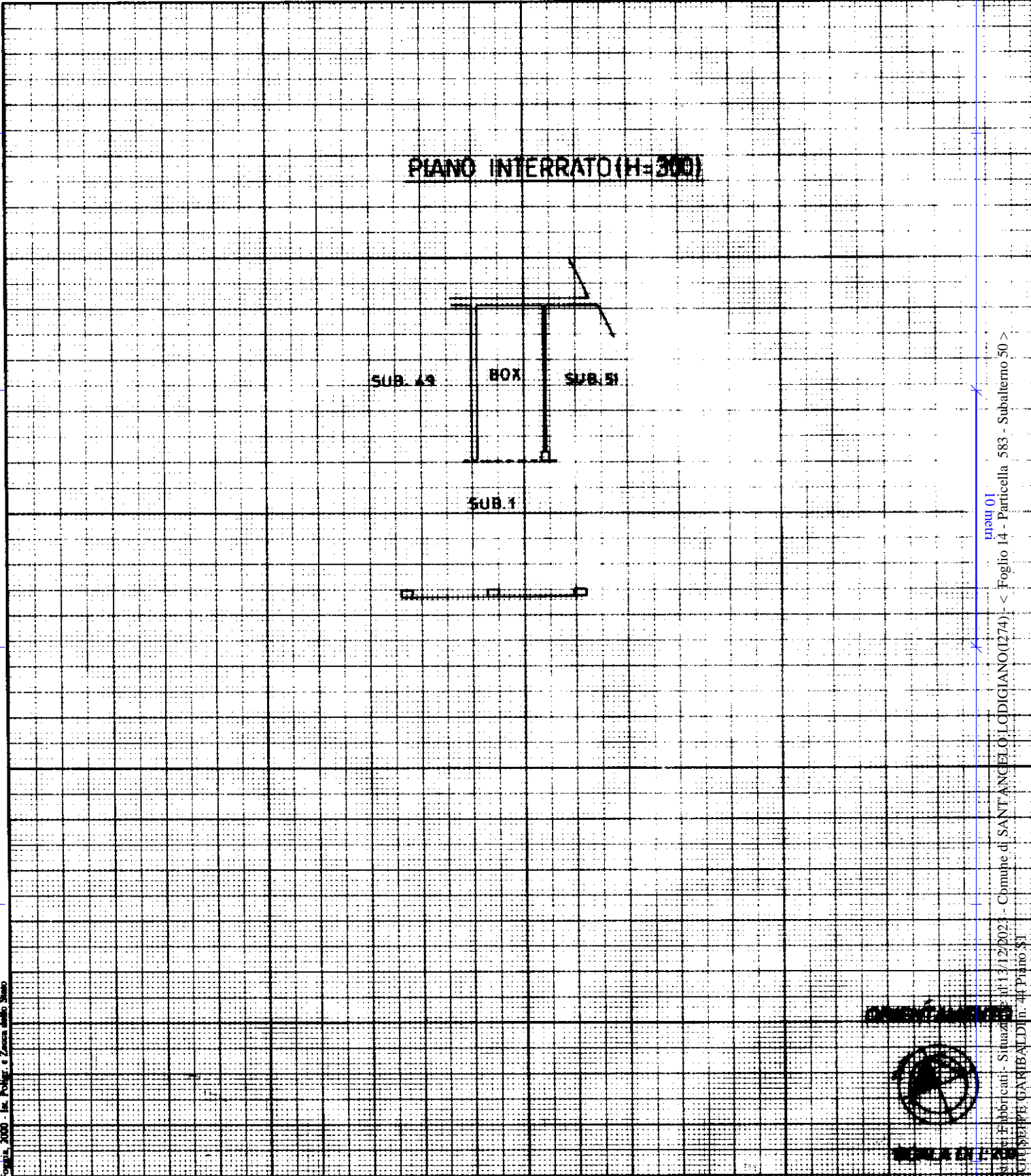
MODULARIO
F. Catasto 214




MINISTERO DELLE FINANZE
DIPARTIMENTO DEL TERRITORIO
CATASTO EDILIZIO URBANO (RDL 13-4-1939, N. 652)

MOD. BN (CEU)

Planimetria di u.i.u. in Comune di SANT'ANGELO LOD. via G. GARIBOLDI civ. 44



Foglio 01
Catasto Edilizio URBANO - Situazione al 13/12/2023 - Comune di SANT'ANGELO LODIGIANO (274) - Foglio 14 - Particella 583 - Subalterno 50 >
VIA GIUSEPPE GARIBOLDI n. 44 Piano S1



REG. ED. F. 200

Dichiarazione di N.C.
Denuncia di variazione

Compilata dal ING. FACCHETTI STEFANO
(Titolo, cognome e nome)
STEFANO FACCHETTI Ingegnere
iscritto all'Albo de INGEGNERI
della provincia di BRESCIA n. 2625
data Firma

RISERVATO ALL'UFFICIO

Ultima planimetria in atti
Data presentazione: 19/07/2001 - Data: 13/12/2023 - n. T395147 - Richiedente: BNOMZD64R01A995C
Totale schede: 16 Formato di acquisizione: A4(210x297) - Formato stampa richiesto: A4(210x297)
Identificativi catastali
F. 583 sub. 50