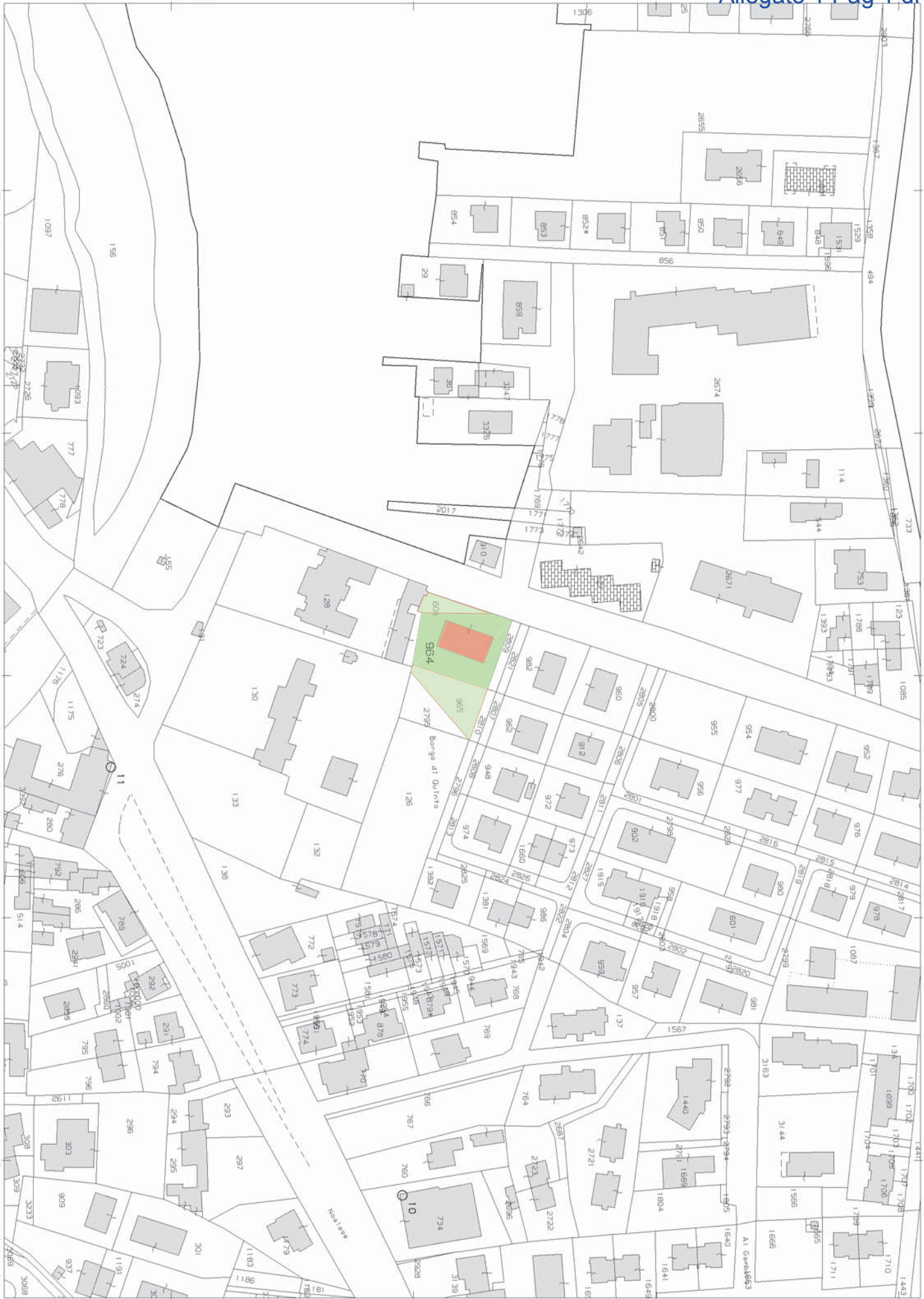


E=1000

I Particella: 964



Comune: QUINTO DI TREVISO
Foglio: 12

Scala originale: 1:2000
Dimensione cornice: 534.000 x 378.000 metri

B-Gen-2021 16:7:54
Prot. n. T250623/2021



MINISTERO DELLE FINANZE
DIREZIONE GENERALE DEL CATASTO E DEI SERVIZI TECNICI ERARIALI

NUOVO CATASTO EDILIZIO URBANO

(R. DECRETO LEGGE 13 APRILE 1939, N. 652)

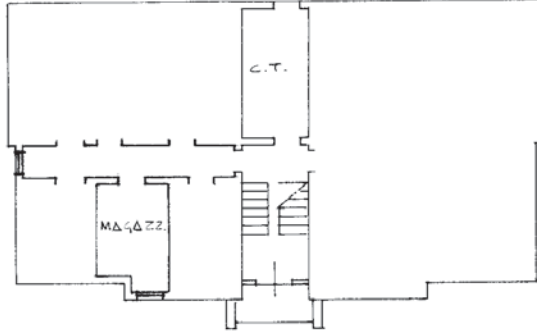
Planimetria dell'immobile situato nel Comune di QUINTO

Via G. D'ANNUNZIO

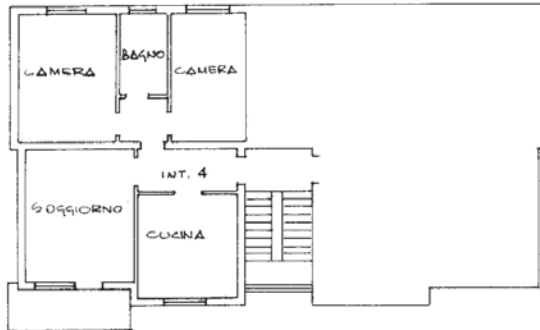
966
9

Ditta [redacted]

Allegata alla dichiarazione presentata all'Ufficio Tecnico Erariale di TREVISO



PIANO SEMINTERRATO H=0,200



PIANO PRIMO H=0,290

ORIENTAMENTO



SCALA DI 1.:200

SPAZIO RISERVATO PER LE ANNOTAZIONI D'UFFICIO

DATA
PROT. N°

B
6
964
9



Compilata dal G. Ottaviano
(titolo, nome e cognome del tecnico)
Grando
Iscritto all'Albo dei Geometri
della Provincia di Treviso
Data 1.6.72
Firma: [Signature]

ELIOGRAFIA 4 S. TREVISO

811

Mod. B (Nuovo Catasto Edilizio Urbano)



MINISTERO DELLE FINANZE
DIREZIONE GENERALE DEL CATASTO E DEI SERVIZI TECNICI ERARIALI

NUOVO CATASTO EDILIZIO URBANO

(R. DECRETO LEGGE 13 APRILE 1939, N. 652)

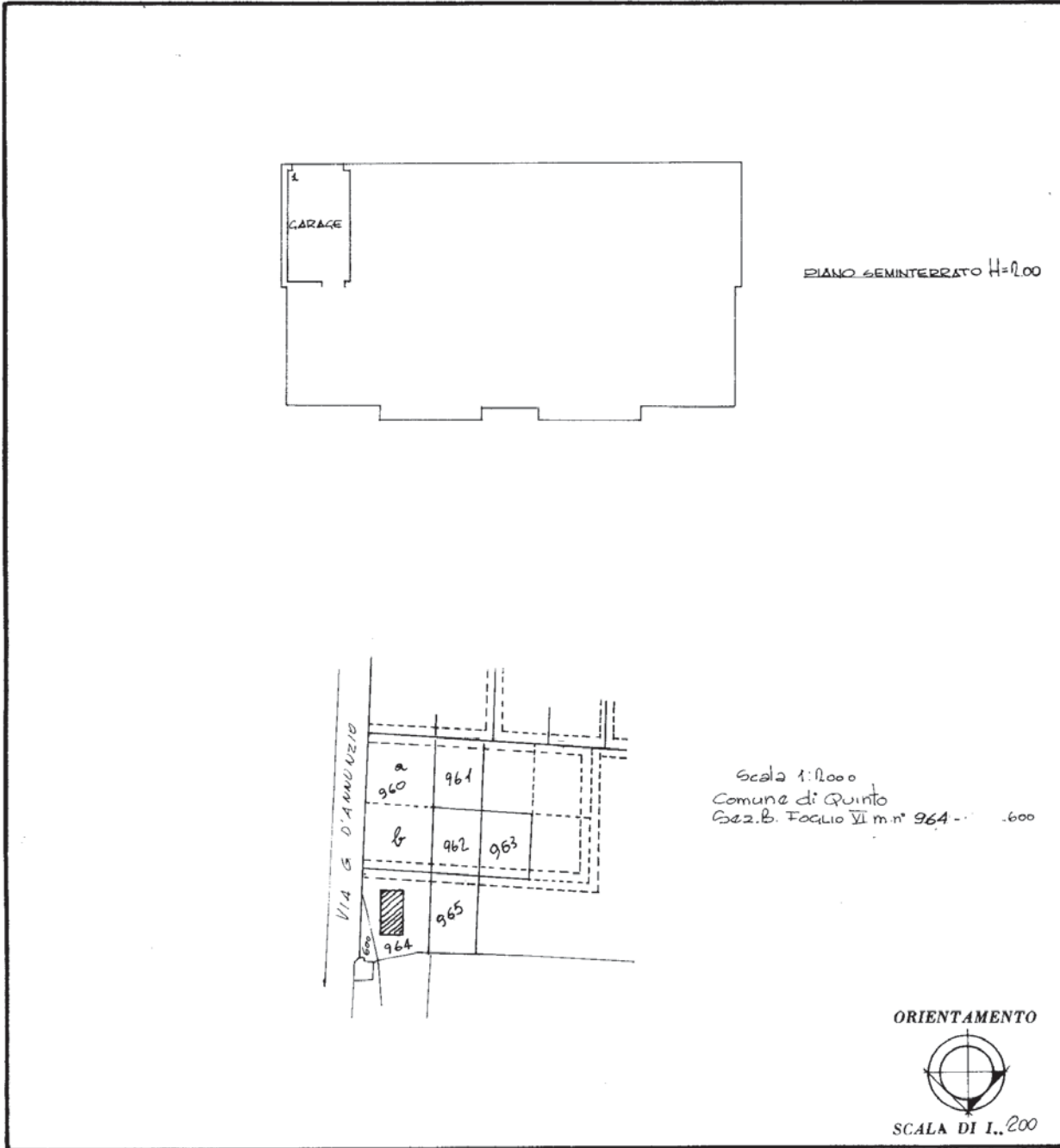
Planimetria dell'immobile situato nel Comune di QUINTO

Via G. D'ANNUNZIO

404

Ditta [redacted]

Allegata alla dichiarazione presentata all'Ufficio Tecnico Erariale di TREVISO



SPAZIO RISERVATO PER LE ANNOTAZIONI D'UFFICIO

DATA PROT. N°	479 B/6	B 6 964 A	
------------------	------------	--------------------	--

ELIOGRAFIA 4 S TREVISO

Compilata dal Geom. Ottaviano Grando
(Titolo, nome e cognome del tecnico)

Iscritto all'Albo dei Geometri della Provincia di Treviso

Data 7.6.72

Firma: *[Signature]*