

MODULARIO  
F. - Cat. S.T. - 481



MINISTERO DELLE FINANZE  
DIREZIONE GENERALE DEL CATASTO E DEI SERVIZI TECNICI ERARIALI

MOD. B (Nuovo Catasto Edilizio Urbano)

Lire  
20

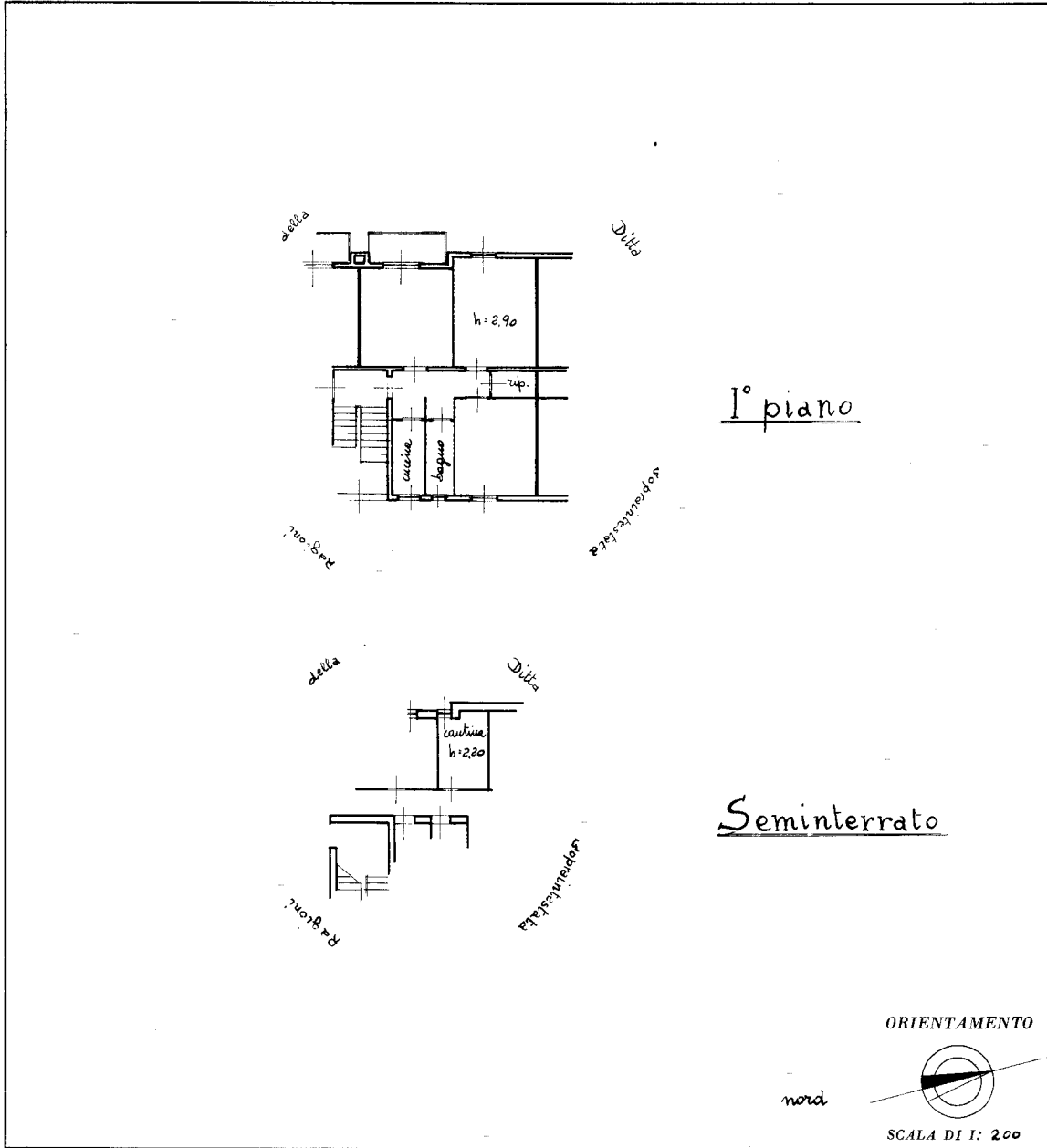
# NUOVO CATASTO EDILIZIO URBANO

(R. DECRETO-LEGGE 13 APRILE 1938, N. 635)

Planimetria dell'immobile situato nel Comune di PARMA Via Trieste n.c.627G - INT.12

Ditta .....

Allegata alla dichiarazione presentata all'Ufficio Tecnico Erariale di PARMA



SPAZIO RISERVATO PER LE ANNOTAZIONI D'UFFICIO	
DATA	
PROT. N°	

Compilata dal \_\_\_\_\_  
 (Titolo, nome e cognome del tecnico)  
**Dr. Ing. Giuseppe Roncoroni**  
 Iscritto all'Albo degli Ingegneri \_\_\_\_\_  
 della Provincia di Parma  
 DATA 15 marzo 1957  
 Firma: Roncoroni

ISTITUTO POLIGRAFICO DELLO STATO

Ultima planimetria in atti

MINISTERO DELLE FINANZE  
DIREZIONE GENERALE DEL CATASTO E DEI SISTEMI

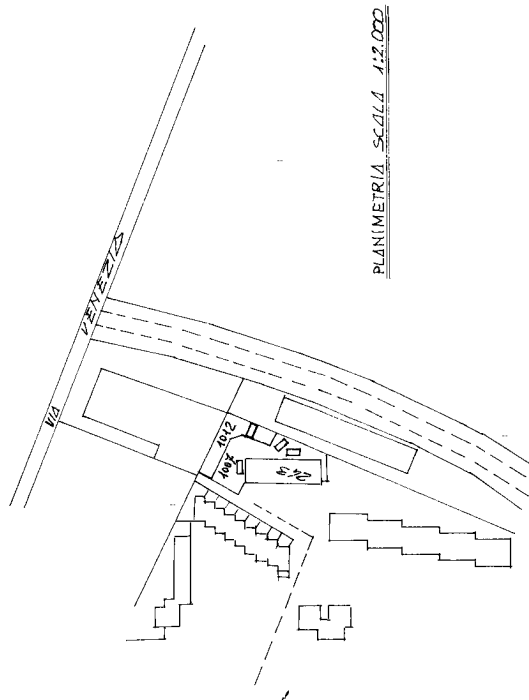


**CATASTO EDILIZIO URBANO** (RDL 13-4-1939, n. 652)

Planimetria di u.t.u. in Comune di **PARMA** via **BASSANO DEL GARAPPA** civ. 36/18...

MOD. AN (CEU)

LIRE **605**



PLANIMETRIA SCALA 1:2.000

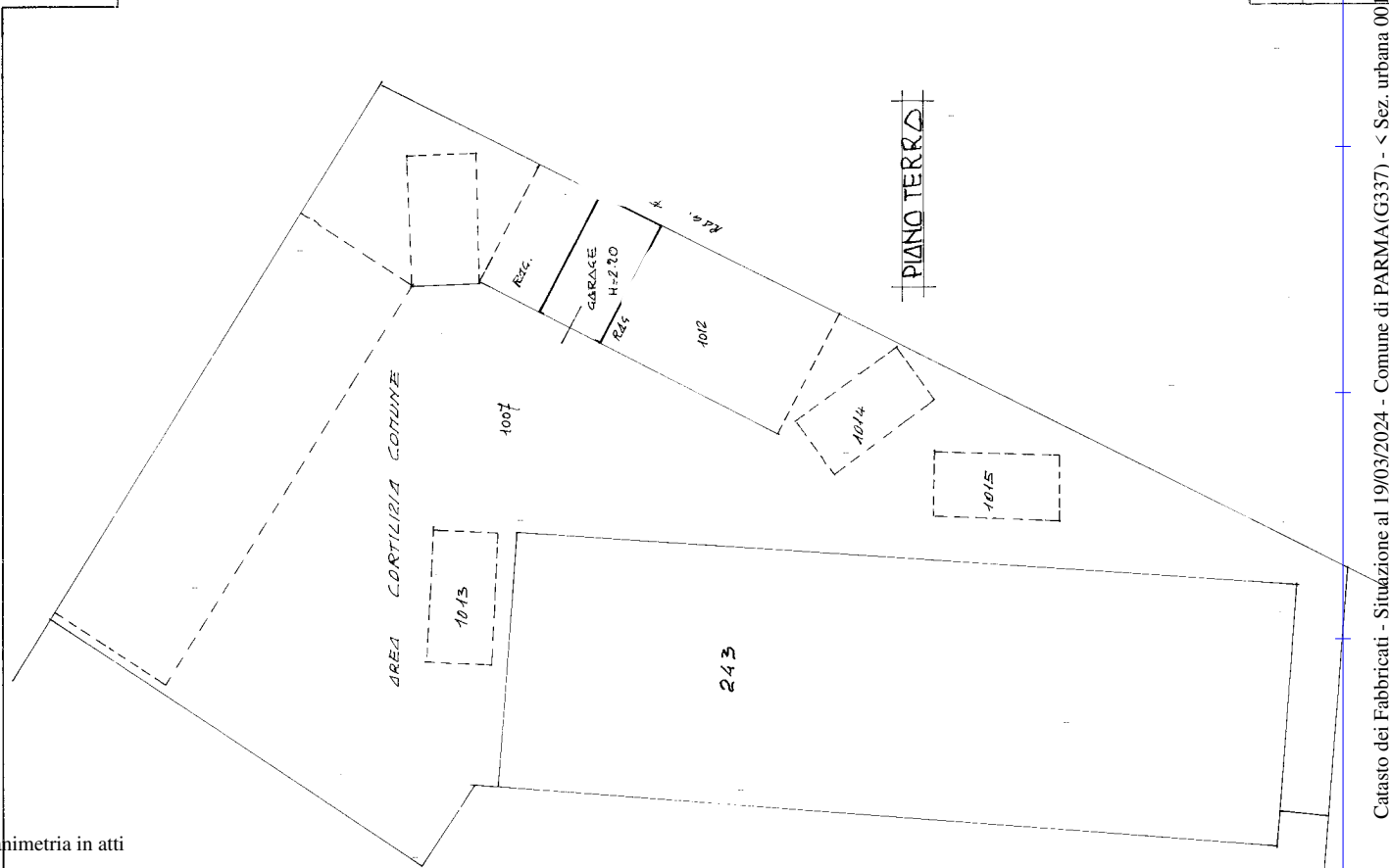
ORIENTAMENTO



SCALA DI 1:200

RISERVATO ALL'UFFICIO

Dichiarazione di N.C. Denuncia di variazione	<input type="checkbox"/>	Compiata dal TITOLO, cognome e nome <b>TERENZIANI BRUNO</b>
Identificativi catastali	<input checked="" type="checkbox"/>	Iscritto all'albo dei <b>GEOMETRI</b> della provincia di <b>PARMA</b> n. <b>556/1012</b>
F. <b>8</b> sub. <b>1012</b>	Firma <i>[Signature]</i>	



Ultima planimetria in atti

Scala originale: 1:2000  
Dimensione cornice: 534,000 x 378,000 metri protocollo pratica T389737/2024

N=55800



Comune: (PR) PARMA/A  
Foglio: 8

E=66500

1 Particella: 1406