

MODULARIO  
F. rig. rend. 407

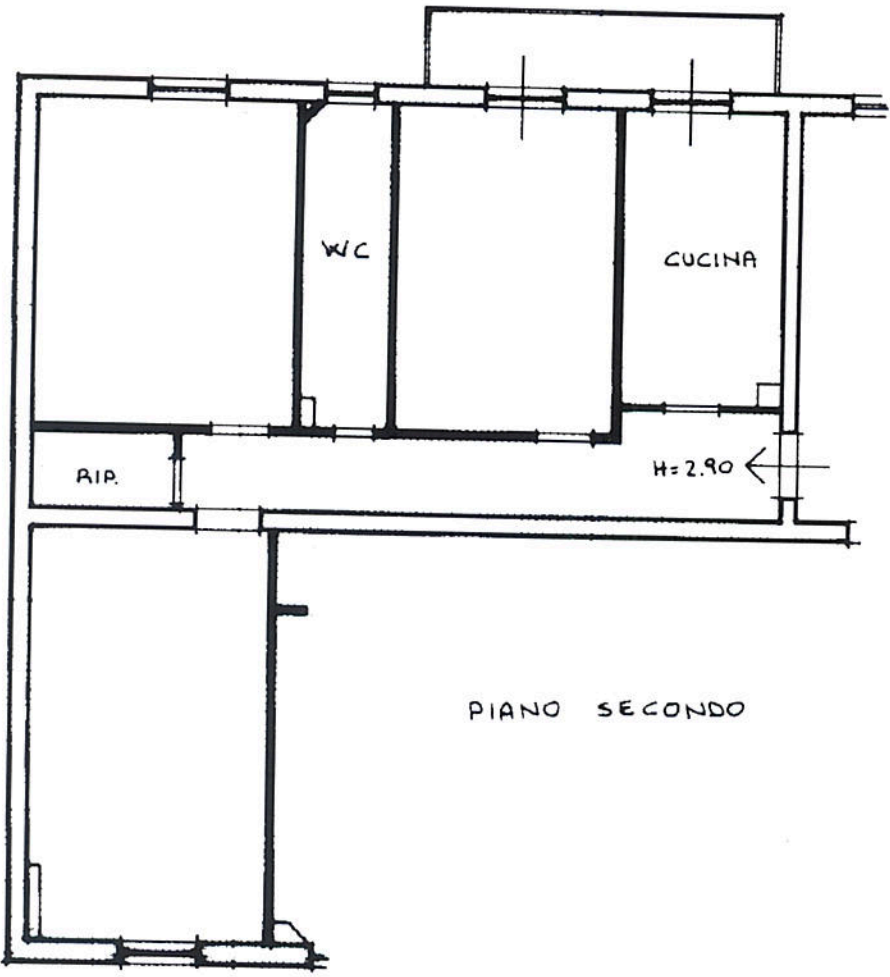


MINISTERO DELLE FINANZE  
DIPARTIMENTO DEL TERRITORIO  
**CATASTO EDILIZIO URBANO** (RDL 13-4-1939, n. 652)

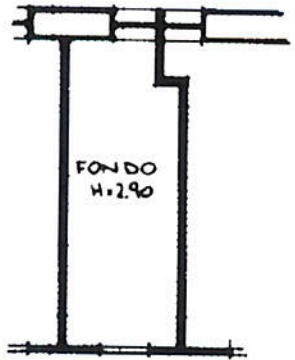
MOD. **500** (CEU)

LIRE  
**500**

Planimetria di u.i.u. in Comune di PERUGIA via DELLA QUINTANA civ. 80




PIANO SECONDO



PIANO TERRA

ORIENTAMENTO



SCALA DI 1:100



RISERVATO ALL'UFFICIO

31 LUG. 1996

15369/96

Dichiarazione di N.C.   
Denuncia di variazione   
Data presentazione 31/07/1996  
Foglio 252 sub. 5

Compilato dal [redacted]  
iscritto all'albo dei LEONARDO RAMICHI 478C  
della provincia di PERUGIA  
data 14/05/1996 Firma [signature]

Firmato dal LEONARDO RAMICHI 478C - Situazione al 22/09/2023 - Comune di PERUGIA (478) - Foglio 252 - Particella 5687 - Subaltemo 5