

**Agenzia del Territorio  
CATASTO FABBRICATI  
Ufficio Provinciale di  
Alessandria**

Dichiarazione protocollo n. AL0114591 del 24/04/2009

Planimetria di u.i.u. in Comune di Rivalta Bormida

Via Santo Spirito

civ. 24

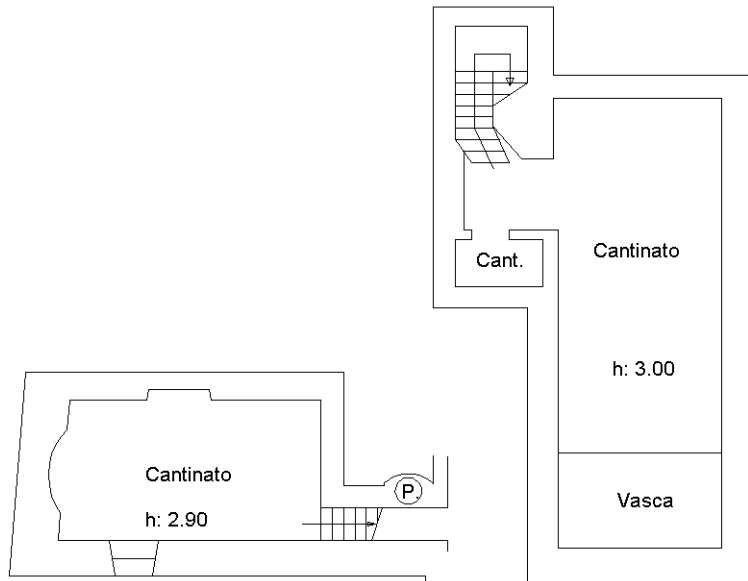
Identificativi Catastali:

Sezione:  
Foglio: 4  
Particella: 288  
Subalterno: 4

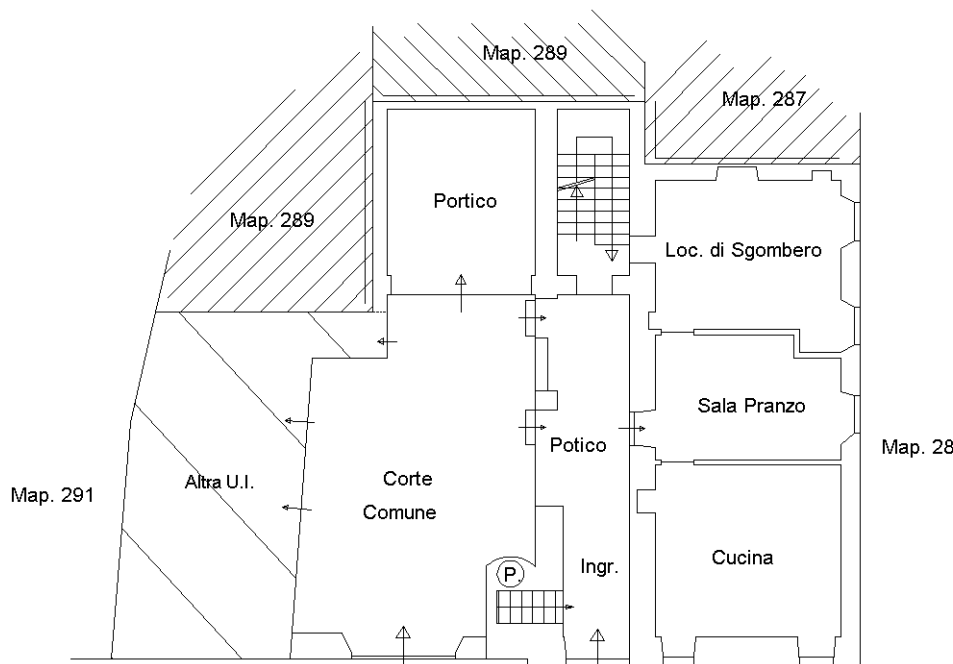
Compilata da:  
Ivaldi Gianluca  
Iscritto all'albo:  
Geometri

Prov. Alessandria N. 2252

Scheda n. 1 Scala 1:200



PIANO INTERRATO



PIANO TERRENO

H: 3.10

Ultima planimetria in atti







Agenzia del Territorio  
**CATASTO FABBRICATI**  
Ufficio Provinciale di  
**Alessandria**

**ELABORATO PLANIMETRICO**

Compilato da:  
Ivaldi Gianluca  
Iscritto all'albo:  
Geometri  
Prov. Alessandria N. 2252

Comune di Rivalta Bormida

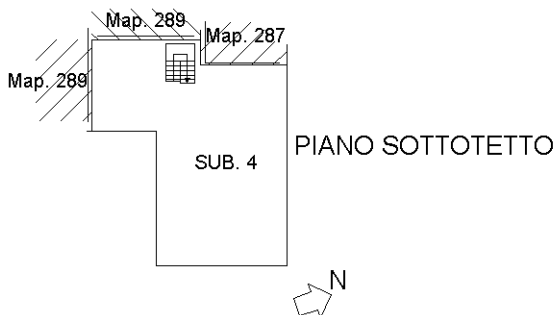
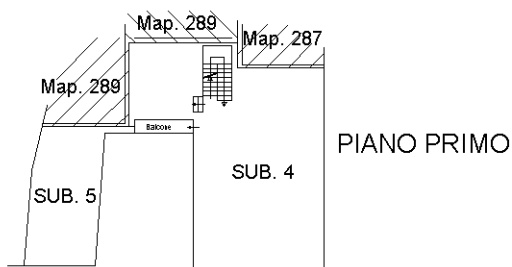
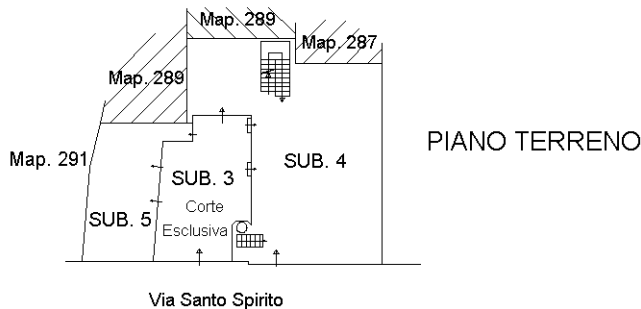
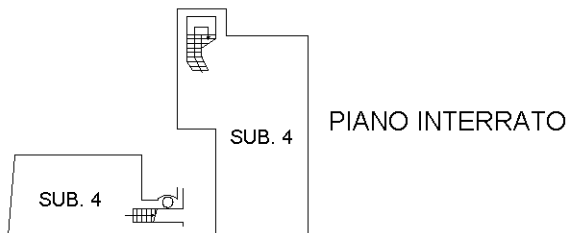
Sezione: Foglio: 4 Particella: 288

Protocollo n. AL0114604 del 24/04/2009

Tipo Mappale n. 75559 del 20/03/2009

Dimostrazione grafica dei subalterni

Scala 1 : 500



Ultima planimetria in atti



## ACCERTAMENTO DELLA PROPRIETÀ IMMOBILIARE URBANA ELENCO DEI SUBALTERNI ASSEGNATI

Comune RIVALTA BORMIDA	Sezione	Foglio 4	Particella 288	Tipo mappale 75559	del: 20/03/2009
---------------------------	---------	-------------	-------------------	-----------------------	--------------------

Sub	UBICAZIONE via/piazza	n.civ	Piani	Scala	Int	DESCRIZIONE
1						MANCANTE
2	via santo spirito	24				SOPPRESSO
3	via santo spirito	24	T			B.C.N.C. CORTE COMUNE AI SUB. 4 E SUB. 5.
4	via santo spirito	24	S1-T - 1-2			ABITAZIONE DI TIPO POPOLARE
5	via santo spirito	24	T-1			MAGAZZINO

---

Visura telematica

