

Catasto terreni

Visura storica per immobile

Situazione degli atti informatizzati dall'impianto meccanografico al 24/06/2024



Immobile di catasto terreni



Causali di aggiornamento ed annotazioni

Informazioni riportate negli atti del catasto al 24/06/2024

Dati identificativi: Comune di FANANO (D486) (MO)

Foglio 23 Particella 1

Partita: 18744

Classamento:

Redditi: dominicale Euro 6,81 Lire 13.180
agrario Euro 2,27 Lire 4.393

Il reddito dominicale è stato calcolato tenendo conto delle seguenti deduzioni: BCA^{a)}

Particella con qualità: BOSCO CEDUO di classe 3

Superficie: 21.967 m²

Annotazione di immobile: PASSAGGI INTERMEDI DA ESAMINARE

> Intestati catastali

➤ 1. [REDACTED]

sede in [REDACTED] (MO)

Diritto di: Proprieta' per 1/1

> Dati identificativi

📅 dall'impianto

Impianto meccanografico del 01/01/1974

Immobile attuale

Comune di FANANO (D486) (MO)

Foglio 23 Particella 1

> Dati di classamento

📅 dall'impianto

Impianto meccanografico del 01/01/1974

Immobile attuale

Comune di FANANO (D486) (MO)

Foglio 23 Particella 1

Redditi: dominicale Euro 6,81 Lire 13.180
agrario Euro 2,27 Lire 4.393



Il reddito dominicale è stato calcolato tenendo conto delle seguenti deduzioni: BCA^{a)}

Particella con qualità: **BOSCO CEDUO** di classe 03 Superficie: 21.967 m²

Partita: 2488

> Altre variazioni

📅 dal 17/09/1994

Immobile attuale

Comune di **FANANO (D486) (MO)**

Foglio 23 Particella 1

ISTRUMENTO (ATTO PUBBLICO) del 17/09/1994 in atti dal 15/03/1997 (n. 4440.1/1994)

Annotazione di immobile: passaggi intermedi da esaminare

Sono stati inoltre variati/soppressi i seguenti immobili:

Comune: **FANANO (D486) (MO)**

Foglio 24 Particella 68

Foglio 21 Particella 26

Foglio 21 Particella 23

Foglio 24 Particella 65

Foglio 21 Particella 50

Foglio 23 Particella 2

Foglio 24 Particella 248

> Storia degli intestati dell'immobile

Dati identificativi: Immobile attuale - Comune di FANANO (D486) (MO) Foglio 23 Particella 1

- 1. [REDACTED]
📅 dall'impianto al 09/11/1989
Diritto di: Da verificare (deriva dall'atto 1)
- 1. [REDACTED]
nato a FANANO (MO) il 29/01/1940
📅 dal 09/11/1989 al 17/09/1994
Diritto di: Proprieta' per 1/2 (deriva dall'atto 2)
- 2. [REDACTED]
nata a FANANO (MO) il 27/12/1946
📅 dal 09/11/1989 al 17/09/1994
Diritto di: Proprieta' per 1/2 (deriva dall'atto 2)
- 1. [REDACTED] (MO)
📅 dal 17/09/1994 al 09/07/1996
Diritto di: Proprieta' per 1000/1000 (deriva dall'atto 3)

1. Impianto meccanografico del 01/01/1974

2. [REDACTED]

3. [REDACTED]

4. [REDACTED]



1. [REDACTED]
[REDACTED]
sede in SESTOLA (MO)
dal 09/07/1996 al 20/09/1999
Diritto di: Proprieta' per 1000/1000 (deriva dall'atto 4)

1. [REDACTED]
[REDACTED]
sede in SESTOLA (MO)
dal 20/09/1999 al 20/06/2005
Diritto di: Proprieta' per 1000/1000 (deriva dall'atto 5)

1. [REDACTED]
[REDACTED] (MO)
dal 20/06/2005
Diritto di: Proprieta' per 1/1 (deriva dall'atto 6)

5. [REDACTED]
[REDACTED] 9

6. [REDACTED]
[REDACTED]

Visura telematica

Tributi speciali: Euro 0,90

Legenda

a) BCA: Consorzio bacini montani



Catasto terreni
Visura attuale per immobile
Situazione degli atti informatizzati al 24/06/2024



Immobile di catasto terreni



Causali di aggiornamento ed annotazioni

Informazioni riportate negli atti del catasto al 24/06/2024

Dati identificativi: Comune di FANANO (D486) (MO)

Foglio 23 Particella 2

Classamento:

Redditi: dominicale Euro 2,05 Lire 3.969

agrario Euro 0,68 Lire 1.323

Il reddito dominicale è stato calcolato tenendo conto delle seguenti deduzioni: BCA^{a)}

Particella con qualità: BOSCO CEDUO di classe 3

Superficie: 6.615 m²

Ultimo atto di aggiornamento: ISTRUMENTO (ATTO PUBBLICO) del 17/09/1994 in atti dal 15/03/1997 (n. 4440.1/1994)

> **Dati identificativi**

Comune di FANANO (D486) (MO)

Foglio 23 Particella 2

Partita: 18744

Impianto meccanografico del 01/01/1974

Annotazione di immobile: PASSAGGI INTERMEDI DA ESAMINARE

> **Dati di classamento**

Redditi: dominicale Euro 2,05 Lire 3.969

agrario Euro 0,68 Lire 1.323

Il reddito dominicale è stato calcolato tenendo conto delle seguenti deduzioni: BCA^{a)}

Particella con qualità: BOSCO CEDUO di classe 3

Superficie: 6.615 m²

Impianto meccanografico del 01/01/1974



> Altre variazioni

ISTRUMENTO (ATTO PUBBLICO) del 17/09/1994 in
atti dal 15/03/1997 (n. 4440.1/1994)

> Intestazione attuale dell'immobile - totale intestati: 1

> 1. [REDACTED]
[REDACTED]
sede in [REDACTED] (MO)
Diritto di: Proprieta' per 1/1 (deriva dall'atto 1)

1. [REDACTED]
[REDACTED]

Visura telematica

Tributi speciali: Euro 0,90

Legenda

a) BCA: Consorzio bacini montani



Catasto terreni

Visura storica per immobile

Situazione degli atti informatizzati dall'impianto meccanografico al 24/06/2024



Immobile di catasto terreni



Causali di aggiornamento ed annotazioni

Informazioni riportate negli atti del catasto al 24/06/2024

Dati identificativi: Comune di FANANO (D486) (MO)

Foglio 24 Particella 236

Partita: 13649

Classamento:

Redditi: dominicale Euro 0,62 Lire 1.207
agrario Euro 0,18 Lire 345

Particella con qualità: BOSCO CEDUO di classe
3

Superficie: 1.724 m²

> Intestati catastali

> 1. 

sede in SESTOLA (MO)

Diritto di: Proprieta' per 1/1

> Dati identificativi

 dal 14/06/1994

Immobile attuale

Comune di FANANO (D486) (MO)

Foglio 24 Particella 236

VARIAZIONE GEOMETRICA del 14/06/1994 in atti dal
17/06/1994 (n. 7862.1/1994)

**Per ulteriori variazioni richiedere le visure storiche
dei seguenti immobili soppressi, originari del
precedente:**

Comune: FANANO (D486) (MO)

Foglio 24 Particella 21

Foglio 24 Particella 22

Foglio 24 Particella 23

Foglio 24 Particella 27

Foglio 24 Particella 28

Foglio 24 Particella 29

Foglio 24 Particella 30

Foglio 24 Particella 31

Foglio 24 Particella 32

Foglio 24 Particella 60

Foglio 24 Particella 61

Foglio 24 Particella 71

> Dati di classamento



📅 dal 14/06/1994

Immobile attuale

Comune di **FANANO (D486) (MO)**

Foglio 24 Particella 236

Redditi: dominicale **Euro 0,62 Lire 1.207**

agrario **Euro 0,18 Lire 345**

Particella con qualità: **BOSCO CEDUO** di classe
03 Superficie: **1.724 m²**

Partita: **13649**

VARIAZIONE GEOMETRICA del 14/06/1994 in atti dal
17/06/1994 (n. 7862.1/1994)

**Sono stati inoltre variati/soppressi i seguenti
immobili:**

Comune: **FANANO (D486) (MO)**

Foglio 24 Particella 246

Foglio 24 Particella 241

Foglio 24 Particella 23

Foglio 24 Particella 243

Foglio 24 Particella 61

Foglio 24 Particella 239

Foglio 24 Particella 251

Foglio 24 Particella 242

Foglio 24 Particella 238

Foglio 24 Particella 237

Foglio 24 Particella 235

Foglio 24 Particella 60

Foglio 24 Particella 31

Foglio 24 Particella 27

Foglio 24 Particella *

Foglio 24 Particella 249

Foglio 24 Particella 247

Foglio 24 Particella 32

Foglio 24 Particella 30

Foglio 24 Particella 240

Foglio 24 Particella 250

Foglio 24 Particella 245

Foglio 24 Particella 244

Foglio 24 Particella 29

Foglio 24 Particella 22

Foglio 24 Particella 21

Foglio 24 Particella 248

Foglio 24 Particella 234

Foglio 24 Particella 71

Foglio 24 Particella 28

➤ **Storia degli intestati dell'immobile**

Dati identificativi: Immobile attuale - Comune di FANANO (D486) (MO) Foglio 24 Particella 236

1. 
nato a FANANO (MO) il 08/03/1945

📅 dal 14/06/1994 al 20/06/2008
Diritto di: Proprietà per 1/2 in regime di comunione
dei beni (deriva dall'atto 1)

1. VARIAZIONE GEOMETRICA del 14/06/1994 in atti
dal 17/06/1994 (n. 7862.1/1994)



2. [REDACTED]
nata a FANANO (MO) il 04/01/1946
dal 14/06/1994 al 20/06/2008
Diritto di: Proprieta' per 1/2 in regime di comunione
dei beni (deriva dall'atto 1)

1. [REDACTED]
sede in [REDACTED] (MO)
dal 20/06/2008
Diritto di: Proprieta' per 1/1 (deriva dall'atto 2)

2. [REDACTED]

Visura telematica

Tributi speciali: Euro 0,90



Catasto terreni

Visura storica per immobile

Situazione degli atti informatizzati dall'impianto meccanografico al 24/06/2024



Immobile di catasto terreni



Causali di aggiornamento ed annotazioni

Informazioni riportate negli atti del catasto al 24/06/2024

Dati identificativi: Comune di FANANO (D486) (MO)

Foglio 24 Particella 237

Classamento:

Redditi: dominicale Euro 0,18

agrario Euro 0,05

Particella con qualità: BOSCO CEDUO di classe
3

Superficie: 509 m²

> Intestati catastali

> 1. 

sede in SESTOLA (MO)

Diritto di: Proprieta' per 1/1

> Dati identificativi

 dal 14/06/1994

Immobile attuale

Comune di FANANO (D486) (MO)

Foglio 24 Particella 237

VARIAZIONE GEOMETRICA del 14/06/1994 in atti dal
17/06/1994 (n. 7862.1/1994)

**Per ulteriori variazioni richiedere le visure storiche
dei seguenti immobili soppressi, originari del
precedente:**

Comune: FANANO (D486) (MO)

Foglio 24 Particella 21

Foglio 24 Particella 22

Foglio 24 Particella 23

Foglio 24 Particella 27

Foglio 24 Particella 28

Foglio 24 Particella 29

Foglio 24 Particella 30

Foglio 24 Particella 31

Foglio 24 Particella 32

Foglio 24 Particella 60

Foglio 24 Particella 61

Foglio 24 Particella 71

> Dati di classamento



📅 dal 14/06/1994

Immobile attuale

Comune di **FANANO (D486) (MO)**

Foglio **24** Particella **237**

Redditi: dominicale **Euro 0,18 Lire 356**

agrario **Euro 0,05 Lire 102**

Particella con qualità: **BOSCO CEDUO** di classe
03 Superficie: **509 m²**

Partita: **13649**

VARIAZIONE GEOMETRICA del 14/06/1994 in atti dal
17/06/1994 (n. 7862.1/1994)

**Sono stati inoltre variati/soppressi i seguenti
immobili:**

Comune: **FANANO (D486) (MO)**

Foglio 24 Particella 246

Foglio 24 Particella 241

Foglio 24 Particella 23

Foglio 24 Particella 243

Foglio 24 Particella 61

Foglio 24 Particella 239

Foglio 24 Particella 251

Foglio 24 Particella 242

Foglio 24 Particella 238

Foglio 24 Particella 235

Foglio 24 Particella 60

Foglio 24 Particella 31

Foglio 24 Particella 27

*Foglio 24 Particella **

Foglio 24 Particella 249

Foglio 24 Particella 247

Foglio 24 Particella 236

Foglio 24 Particella 32

Foglio 24 Particella 30

Foglio 24 Particella 240

Foglio 24 Particella 250

Foglio 24 Particella 245

Foglio 24 Particella 244

Foglio 24 Particella 29

Foglio 24 Particella 22

Foglio 24 Particella 21

Foglio 24 Particella 248

Foglio 24 Particella 234

Foglio 24 Particella 71

Foglio 24 Particella 28

> **Altre variazioni**

📅 dal 28/11/2007

Immobile attuale

Comune di **FANANO (D486) (MO)**

Foglio **24** Particella **237**

Variazione del 28/11/2007 Pratica n. MO0310993 in
atti dal 28/11/2007 (n. 310993.1/2007)

**Sono stati inoltre variati/soppressi i seguenti
immobili:**

Comune: **FANANO (D486) (MO)**

Foglio 24 Particella 234

Foglio 24 Particella 240

Foglio 24 Particella 26

Foglio 24 Particella 25



> Storia degli intestati dell'immobile

Dati identificativi: Immobile attuale - Comune di FANANO (D486) (MO) Foglio 24 Particella 237

1. [REDACTED]
nato a FANANO (MO) il 08/03/1945
dal 14/06/1994 al 20/06/2008
Diritto di: Proprieta' per 1/2 in regime di comunione dei beni (deriva dall'atto 1)
1. VARIAZIONE GEOMETRICA del 14/06/1994 in atti dal 17/06/1994 (n. 7862.1/1994)
2. [REDACTED]
nata a FANANO (MO) il 04/01/1946
dal 14/06/1994 al 20/06/2008
Diritto di: Proprieta' per 1/2 in regime di comunione dei beni (deriva dall'atto 1)
2. [REDACTED]
- [REDACTED]
- [REDACTED]



Catasto terreni

Visura storica per immobile

Situazione degli atti informatizzati dall'impianto meccanografico al 24/06/2024



Immobile di catasto terreni



Causali di aggiornamento ed annotazioni

Informazioni riportate negli atti del catasto al 24/06/2024

Dati identificativi: Comune di FANANO (D486) (MO)

Foglio 24 Particella 238

Partita: 13649

Classamento:

Redditi: dominicale Euro 1,85 Lire 3.573
agrario Euro 0,53 Lire 1.021

Particella con qualità: BOSCO CEDUO di classe
3

Superficie: 5.104 m²

> Intestati catastali

> 1. [REDACTED]

sede in [REDACTED] (MO)

Diritto di: Proprieta' per 1/1

> Dati identificativi

📅 dal 14/06/1994

Immobile attuale

Comune di FANANO (D486) (MO)

Foglio 24 Particella 238

VARIAZIONE GEOMETRICA del 14/06/1994 in atti dal
17/06/1994 (n. 7862.1/1994)

**Per ulteriori variazioni richiedere le visure storiche
dei seguenti immobili soppressi, originari del
precedente:**

Comune: FANANO (D486) (MO)

Foglio 24 Particella 21

Foglio 24 Particella 22

Foglio 24 Particella 23

Foglio 24 Particella 27

Foglio 24 Particella 28

Foglio 24 Particella 29

Foglio 24 Particella 30

Foglio 24 Particella 31

Foglio 24 Particella 32

Foglio 24 Particella 60

Foglio 24 Particella 61

Foglio 24 Particella 71

> Dati di classamento



📅 dal 14/06/1994

Immobile attuale

Comune di **FANANO (D486) (MO)**

Foglio 24 Particella 238

Redditi: dominicale **Euro 1,85 Lire 3.573**

agrario **Euro 0,53 Lire 1.021**

Particella con qualità: **BOSCO CEDUO** di classe
03 Superficie: **5.104 m²**

Partita: **13649**

VARIAZIONE GEOMETRICA del 14/06/1994 in atti dal
17/06/1994 (n. 7862.1/1994)

**Sono stati inoltre variati/soppressi i seguenti
immobili:**

Comune: **FANANO (D486) (MO)**

Foglio 24 Particella 246

Foglio 24 Particella 241

Foglio 24 Particella 23

Foglio 24 Particella 243

Foglio 24 Particella 61

Foglio 24 Particella 239

Foglio 24 Particella 251

Foglio 24 Particella 242

Foglio 24 Particella 237

Foglio 24 Particella 235

Foglio 24 Particella 60

Foglio 24 Particella 31

Foglio 24 Particella 27

*Foglio 24 Particella **

Foglio 24 Particella 249

Foglio 24 Particella 247

Foglio 24 Particella 236

Foglio 24 Particella 32

Foglio 24 Particella 30

Foglio 24 Particella 240

Foglio 24 Particella 250

Foglio 24 Particella 245

Foglio 24 Particella 244

Foglio 24 Particella 29

Foglio 24 Particella 22

Foglio 24 Particella 21

Foglio 24 Particella 248

Foglio 24 Particella 234

Foglio 24 Particella 71

Foglio 24 Particella 28

➤ **Storia degli intestati dell'immobile**

Dati identificativi: Immobile attuale - Comune di FANANO (D486) (MO) Foglio 24 Particella 238

1. 
nato a FANANO (MO) il 08/03/1945

📅 dal 14/06/1994 al 20/06/2008
Diritto di: Proprietà per 1/2 in regime di comunione
dei beni (deriva dall'atto 1)

1. VARIAZIONE GEOMETRICA del 14/06/1994 in atti
dal 17/06/1994 (n. 7862.1/1994)



2. [REDACTED]
nata a FANANO (MO) il 04/01/1946
dal 14/06/1994 al 20/06/2008
Diritto di: Proprieta' per 1/2 in regime di comunione
dei beni (deriva dall'atto 1)

1. [REDACTED]
sede in [REDACTED] (MO)
dal 20/06/2008
Diritto di: Proprieta' per 1/1 (deriva dall'atto 2)

2. [REDACTED]

Visura telematica

Tributi speciali: Euro 0,90



Catasto terreni
Visura attuale per immobile
Situazione degli atti informatizzati al 24/06/2024



Immobile di catasto terreni



Causali di aggiornamento ed annotazioni

Informazioni riportate negli atti del catasto al 24/06/2024

Dati identificativi: Comune di FANANO (D486) (MO)

Foglio 24 Particella 239

Classamento:

Redditi: dominicale Euro 0,52 Lire 1.005

agrario Euro 0,15 Lire 287

Particella con qualità: BOSCO CEDUO di classe

3

Superficie: 1.436 m²

Ultimo atto di aggiornamento: VARIAZIONE GEOMETRICA del 14/06/1994 in atti dal 17/06/1994 (n. 7862.1/1994)

> **Dati identificativi**

Comune di FANANO (D486) (MO)

Foglio 24 Particella 239

Partita: 13649

VARIAZIONE GEOMETRICA del 14/06/1994 in atti dal
17/06/1994 (n. 7862.1/1994)

> **Dati di classamento**

Redditi: dominicale Euro 0,52 Lire 1.005

agrario Euro 0,15 Lire 287

Particella con qualità: BOSCO CEDUO di classe

3

Superficie: 1.436 m²

VARIAZIONE GEOMETRICA del 14/06/1994 in atti dal
17/06/1994 (n. 7862.1/1994)

> **Intestazione attuale dell'immobile - totale intestati: 1**

> 1. [REDACTED]

5)

sede in [REDACTED] (MO)

Diritto di: Proprieta' per 1/1 (deriva dall'atto 1)

1. [REDACTED]

3



Direzione Provinciale di Modena
Ufficio Provinciale - Territorio
Servizi Catastali

Data: **24/06/2024**
Ora: **09:37:02**
Numero Pratica: **T39951/2024**
Pag: **2 - Fine**

Visura telematica

Tributi speciali: Euro 0,90



Catasto terreni

Visura storica per immobile

Situazione degli atti informatizzati dall'impianto meccanografico al 24/06/2024



Immobile di catasto terreni



Causali di aggiornamento ed annotazioni

Informazioni riportate negli atti del catasto al 24/06/2024

Dati identificativi: Comune di FANANO (D486) (MO)

Foglio 24 Particella 241

Partita: 13649

Classamento:

Redditi: dominicale Euro 3,20 Lire 6.194
agrario Euro 0,64 Lire 1.239

Particella con qualità: BOSCO CEDUO di classe
4

Superficie: 12.387 m²

> Intestati catastali



sede in SESTOLA (MO)

Diritto di: Proprieta' per 1/1

> Dati identificativi

 dal 14/06/1994

Immobile attuale

Comune di FANANO (D486) (MO)

Foglio 24 Particella 241

VARIAZIONE GEOMETRICA del 14/06/1994 in atti dal
17/06/1994 (n. 7862.1/1994)

**Per ulteriori variazioni richiedere le visure storiche
dei seguenti immobili soppressi, originari del
precedente:**

Comune: FANANO (D486) (MO)

Foglio 24 Particella 21

Foglio 24 Particella 22

Foglio 24 Particella 23

Foglio 24 Particella 27

Foglio 24 Particella 28

Foglio 24 Particella 29

Foglio 24 Particella 30

Foglio 24 Particella 31

Foglio 24 Particella 32

Foglio 24 Particella 60

Foglio 24 Particella 61

Foglio 24 Particella 71

> Dati di classamento



📅 dal 14/06/1994

Immobile attuale

Comune di **FANANO (D486) (MO)**

Foglio 24 Particella 241

Redditi: dominicale **Euro 3,20 Lire 6.194**

agrario **Euro 0,64 Lire 1.239**

Particella con qualità: **BOSCO CEDUO** di classe
04 Superficie: **12.387 m²**

Partita: **13649**

VARIAZIONE GEOMETRICA del 14/06/1994 in atti dal
17/06/1994 (n. 7862.1/1994)

**Sono stati inoltre variati/soppressi i seguenti
immobili:**

Comune: **FANANO (D486) (MO)**

Foglio 24 Particella 246

Foglio 24 Particella 23

Foglio 24 Particella 243

Foglio 24 Particella 61

Foglio 24 Particella 239

Foglio 24 Particella 251

Foglio 24 Particella 242

Foglio 24 Particella 238

Foglio 24 Particella 237

Foglio 24 Particella 235

Foglio 24 Particella 60

Foglio 24 Particella 31

Foglio 24 Particella 27

*Foglio 24 Particella **

Foglio 24 Particella 249

Foglio 24 Particella 247

Foglio 24 Particella 236

Foglio 24 Particella 32

Foglio 24 Particella 30

Foglio 24 Particella 240

Foglio 24 Particella 250

Foglio 24 Particella 245

Foglio 24 Particella 244

Foglio 24 Particella 29

Foglio 24 Particella 22

Foglio 24 Particella 21

Foglio 24 Particella 248

Foglio 24 Particella 234

Foglio 24 Particella 71

Foglio 24 Particella 28

➤ **Storia degli intestati dell'immobile**

Dati identificativi: Immobile attuale - Comune di FANANO (D486) (MO) Foglio 24 Particella 241

1. 
nato a FANANO (MO) il 08/03/1945

📅 dal 14/06/1994 al 20/06/2008
Diritto di: Proprietà per 1/2 in regime di comunione
dei beni (deriva dall'atto 1)

1. VARIAZIONE GEOMETRICA del 14/06/1994 in atti
dal 17/06/1994 (n. 7862.1/1994)



▶ [REDACTED]
nata a FANANO (MO) il 04/01/1946
📅 dal 14/06/1994 al 20/06/2008
Diritto di: Proprieta' per 1/2 in regime di comunione
dei beni (deriva dall'atto 1)

▶ 1. [REDACTED]
[REDACTED] 5)
sede in [REDACTED] (MO)
📅 dal 20/06/2008
Diritto di: Proprieta' per 1/1 (deriva dall'atto 2)

Visura telematica

Tributi speciali: Euro 0,90



Catasto terreni

Visura storica per immobile

Situazione degli atti informatizzati dall'impianto meccanografico al 24/06/2024



Immobile di catasto terreni



Causali di aggiornamento ed annotazioni

Informazioni riportate negli atti del catasto al 24/06/2024

Dati identificativi: Comune di FANANO (D486) (MO)

Foglio 24 Particella 242

Partita: 13649

Classamento:

Redditi: dominicale Euro 0,01 Lire 3
agrario Euro 0,01 Lire 1

Particella con qualità: BOSCO CEDUO di classe
4

Superficie: 5 m²

> Intestati catastali

> 1. [REDACTED]

sede in [REDACTED] (MO)

Diritto di: Proprieta' per 1/1

> Dati identificativi

📅 dal 14/06/1994

Immobile attuale

Comune di FANANO (D486) (MO)

Foglio 24 Particella 242

VARIAZIONE GEOMETRICA del 14/06/1994 in atti dal
17/06/1994 (n. 7862.1/1994)

**Per ulteriori variazioni richiedere le visure storiche
dei seguenti immobili soppressi, originari del
precedente:**

Comune: FANANO (D486) (MO)

Foglio 24 Particella 21

Foglio 24 Particella 22

Foglio 24 Particella 23

Foglio 24 Particella 27

Foglio 24 Particella 28

Foglio 24 Particella 29

Foglio 24 Particella 30

Foglio 24 Particella 31

Foglio 24 Particella 32

Foglio 24 Particella 60

Foglio 24 Particella 61

Foglio 24 Particella 71

> Dati di classamento



📅 dal 14/06/1994

Immobile attuale

Comune di **FANANO (D486) (MO)**

Foglio 24 Particella 242

Redditi: dominicale **Euro 0,01 Lire 3**

agrario **Euro 0,01 Lire 1**

Particella con qualità: **BOSCO CEDUO** di classe
04 Superficie: **5 m²**

Partita: **13649**

VARIAZIONE GEOMETRICA del 14/06/1994 in atti dal
17/06/1994 (n. 7862.1/1994)

**Sono stati inoltre variati/soppressi i seguenti
immobili:**

Comune: **FANANO (D486) (MO)**

Foglio 24 Particella 246

Foglio 24 Particella 241

Foglio 24 Particella 23

Foglio 24 Particella 243

Foglio 24 Particella 61

Foglio 24 Particella 239

Foglio 24 Particella 251

Foglio 24 Particella 238

Foglio 24 Particella 237

Foglio 24 Particella 235

Foglio 24 Particella 60

Foglio 24 Particella 31

Foglio 24 Particella 27

*Foglio 24 Particella **

Foglio 24 Particella 249

Foglio 24 Particella 247

Foglio 24 Particella 236

Foglio 24 Particella 32

Foglio 24 Particella 30

Foglio 24 Particella 240

Foglio 24 Particella 250

Foglio 24 Particella 245

Foglio 24 Particella 244

Foglio 24 Particella 29

Foglio 24 Particella 22

Foglio 24 Particella 21

Foglio 24 Particella 248

Foglio 24 Particella 234

Foglio 24 Particella 71

Foglio 24 Particella 28

➤ **Storia degli intestati dell'immobile**

Dati identificativi: Immobile attuale - Comune di FANANO (D486) (MO) Foglio 24 Particella 242

1. 
nato a FANANO (MO) il 08/03/1945

📅 dal 14/06/1994 al 20/06/2008
Diritto di: Proprietà per 1/2 in regime di comunione
dei beni (deriva dall'atto 1)

1. VARIAZIONE GEOMETRICA del 14/06/1994 in atti
dal 17/06/1994 (n. 7862.1/1994)



2. [REDACTED]
nata a FANANO (MO) il 04/01/1946
dal 14/06/1994 al 20/06/2008
Diritto di: Proprieta' per 1/2 in regime di comunione
dei beni (deriva dall'atto 1)

1. [REDACTED]
sede in [REDACTED] (MO)
dal 20/06/2008
Diritto di: Proprieta' per 1/1 (deriva dall'atto 2)

2. [REDACTED]

Visura telematica

Tributi speciali: Euro 0,90



Catasto terreni

Visura storica per immobile

Situazione degli atti informatizzati dall'impianto meccanografico al 24/06/2024



Immobile di catasto terreni



Causali di aggiornamento ed annotazioni

Informazioni riportate negli atti del catasto al 24/06/2024

Dati identificativi: Comune di FANANO (D486) (MO)

Foglio 24 Particella 243

Partita: 13649

Classamento:

Redditi: dominicale Euro 0,01 Lire 9
agrario Euro 0,01 Lire 2

Particella con qualità: BOSCO CEDUO di classe
4

Superficie: 18 m²

> Intestati catastali

> 1. [REDACTED]

sede in [REDACTED] (MO)

Diritto di: Proprieta' per 1/1

> Dati identificativi

📅 dal 14/06/1994

Immobile attuale

Comune di FANANO (D486) (MO)

Foglio 24 Particella 243

VARIAZIONE GEOMETRICA del 14/06/1994 in atti dal
17/06/1994 (n. 7862.1/1994)

**Per ulteriori variazioni richiedere le visure storiche
dei seguenti immobili soppressi, originari del
precedente:**

Comune: FANANO (D486) (MO)

Foglio 24 Particella 21
Foglio 24 Particella 22
Foglio 24 Particella 23
Foglio 24 Particella 27
Foglio 24 Particella 28
Foglio 24 Particella 29
Foglio 24 Particella 30
Foglio 24 Particella 31
Foglio 24 Particella 32
Foglio 24 Particella 60
Foglio 24 Particella 61
Foglio 24 Particella 71

> Dati di classamento



📅 dal 14/06/1994

Immobile attuale

Comune di **FANANO (D486) (MO)**

Foglio 24 Particella 243

Redditi: dominicale **Euro 0,01 Lire 9**

agrario **Euro 0,01 Lire 2**

Particella con qualità: **BOSCO CEDUO** di classe
04 Superficie: **18 m²**

Partita: **13649**

VARIAZIONE GEOMETRICA del 14/06/1994 in atti dal
17/06/1994 (n. 7862.1/1994)

**Sono stati inoltre variati/soppressi i seguenti
immobili:**

Comune: **FANANO (D486) (MO)**

Foglio 24 Particella 246

Foglio 24 Particella 241

Foglio 24 Particella 23

Foglio 24 Particella 61

Foglio 24 Particella 239

Foglio 24 Particella 251

Foglio 24 Particella 242

Foglio 24 Particella 238

Foglio 24 Particella 237

Foglio 24 Particella 235

Foglio 24 Particella 60

Foglio 24 Particella 31

Foglio 24 Particella 27

*Foglio 24 Particella **

Foglio 24 Particella 249

Foglio 24 Particella 247

Foglio 24 Particella 236

Foglio 24 Particella 32

Foglio 24 Particella 30

Foglio 24 Particella 240

Foglio 24 Particella 250

Foglio 24 Particella 245

Foglio 24 Particella 244

Foglio 24 Particella 29

Foglio 24 Particella 22

Foglio 24 Particella 21

Foglio 24 Particella 248

Foglio 24 Particella 234

Foglio 24 Particella 71

Foglio 24 Particella 28

➤ **Storia degli intestati dell'immobile**

Dati identificativi: Immobile attuale - Comune di FANANO (D486) (MO) Foglio 24 Particella 243

1. 
nato a FANANO (MO) il 08/03/1945

📅 dal 14/06/1994 al 20/06/2008
Diritto di: Proprietà per 1/2 in regime di comunione
dei beni (deriva dall'atto 1)

1. VARIAZIONE GEOMETRICA del 14/06/1994 in atti
dal 17/06/1994 (n. 7862.1/1994)



▶ [REDACTED]
nata a FANANO (MO) il 04/01/1946
📅 dal 14/06/1994 al 20/06/2008
Diritto di: Proprieta' per 1/2 in regime di comunione
dei beni (deriva dall'atto 1)

▶ 1. [REDACTED]
[REDACTED]
sede in [REDACTED] (MO)
📅 dal 20/06/2008
Diritto di: Proprieta' per 1/1 (deriva dall'atto 2)

2. [REDACTED]
[REDACTED]

Visura telematica

Tributi speciali: Euro 0,90



Catasto terreni
Visura attuale per immobile
Situazione degli atti informatizzati al 24/06/2024



Immobile di catasto terreni



Causali di aggiornamento ed annotazioni

Informazioni riportate negli atti del catasto al 24/06/2024

Dati identificativi: Comune di FANANO (D486) (MO)

Foglio 24 Particella 244

Classamento:

Redditi: dominicale Euro 4,05 Lire 7.844

agrario Euro 1,16 Lire 2.241

Particella con qualità: BOSCO CEDUO di classe

3

Superficie: 11.206 m²

Ultimo atto di aggiornamento: VARIAZIONE GEOMETRICA del 14/06/1994 in atti dal 17/06/1994 (n. 7862.1/1994)

> **Dati identificativi**

Comune di FANANO (D486) (MO)

Foglio 24 Particella 244

Partita: 13649

VARIAZIONE GEOMETRICA del 14/06/1994 in atti dal 17/06/1994 (n. 7862.1/1994)

> **Dati di classamento**

Redditi: dominicale Euro 4,05 Lire 7.844

agrario Euro 1,16 Lire 2.241

Particella con qualità: BOSCO CEDUO di classe

3

Superficie: 11.206 m²

VARIAZIONE GEOMETRICA del 14/06/1994 in atti dal 17/06/1994 (n. 7862.1/1994)

> **Intestazione attuale dell'immobile - totale intestati: 1**

> 1. [REDACTED]

[REDACTED] 5)

sede in [REDACTED] (MO)

Diritto di: Proprieta' per 1/1 (deriva dall'atto 1)

1. [REDACTED]



Direzione Provinciale di Modena
Ufficio Provinciale - Territorio
Servizi Catastali

Data: **24/06/2024**
Ora: **09:39:41**
Numero Pratica: **T41786/2024**
Pag: **2 - Fine**

Visura telematica

Tributi speciali: Euro 0,90



Catasto terreni
Visura attuale per immobile
Situazione degli atti informatizzati al 24/06/2024



Immobile di catasto terreni



Causali di aggiornamento ed annotazioni

Informazioni riportate negli atti del catasto al 24/06/2024

Dati identificativi: Comune di FANANO (D486) (MO)

Foglio 24 Particella 245

Classamento:

Redditi: dominicale Euro 0,17 Lire 335

agrario Euro 0,05 Lire 96

Particella con qualità: BOSCO CEDUO di classe

3

Superficie: 479 m²

Ultimo atto di aggiornamento: VARIAZIONE GEOMETRICA del 14/06/1994 in atti dal 17/06/1994 (n. 7862.1/1994)

> **Dati identificativi**

Comune di FANANO (D486) (MO)

Foglio 24 Particella 245

Partita: 13649

VARIAZIONE GEOMETRICA del 14/06/1994 in atti dal
17/06/1994 (n. 7862.1/1994)

> **Dati di classamento**

Redditi: dominicale Euro 0,17 Lire 335

agrario Euro 0,05 Lire 96

Particella con qualità: BOSCO CEDUO di classe

3

Superficie: 479 m²

VARIAZIONE GEOMETRICA del 14/06/1994 in atti dal
17/06/1994 (n. 7862.1/1994)

> **Intestazione attuale dell'immobile - totale intestati: 1**

> 1. [REDACTED]

sede in [REDACTED] (MO)

Diritto di: Proprieta' per 1/1 (deriva dall'atto 1)

1. [REDACTED]



Direzione Provinciale di Modena
Ufficio Provinciale - Territorio
Servizi Catastali

Data: **24/06/2024**
Ora: **09:41:18**
Numero Pratica: **T42896/2024**
Pag: **2 - Fine**

Visura telematica

Tributi speciali: Euro 0,90



Catasto terreni

Visura storica per immobile

Situazione degli atti informatizzati dall'impianto meccanografico al 24/06/2024



Immobile di catasto terreni



Causali di aggiornamento ed annotazioni

Informazioni riportate negli atti del catasto al 24/06/2024

Dati identificativi: Comune di FANANO (D486) (MO)

Foglio 24 Particella 246

Partita: 13649

Classamento:

Redditi: dominicale Euro 0,01 Lire 8
agrario Euro 0,01 Lire 2

Particella con qualità: BOSCO CEDUO di classe
3

Superficie: 12 m²

> Intestati catastali

> 1. [REDACTED]

sede in [REDACTED] (MO)

Diritto di: Proprieta' per 1/1

> Dati identificativi

📅 dal 14/06/1994

Immobile attuale

Comune di FANANO (D486) (MO)

Foglio 24 Particella 246

VARIAZIONE GEOMETRICA del 14/06/1994 in atti dal
17/06/1994 (n. 7862.1/1994)

**Per ulteriori variazioni richiedere le visure storiche
dei seguenti immobili soppressi, originari del
precedente:**

Comune: FANANO (D486) (MO)

Foglio 24 Particella 21

Foglio 24 Particella 22

Foglio 24 Particella 23

Foglio 24 Particella 27

Foglio 24 Particella 28

Foglio 24 Particella 29

Foglio 24 Particella 30

Foglio 24 Particella 31

Foglio 24 Particella 32

Foglio 24 Particella 60

Foglio 24 Particella 61

Foglio 24 Particella 71

> Dati di classamento



📅 dal 14/06/1994

Immobile attuale

Comune di **FANANO (D486) (MO)**

Foglio **24** Particella **246**

Redditi: dominicale **Euro 0,01 Lire 8**

agrario **Euro 0,01 Lire 2**

Particella con qualità: **BOSCO CEDUO** di classe
03 Superficie: **12 m²**

Partita: **13649**

VARIAZIONE GEOMETRICA del 14/06/1994 in atti dal
17/06/1994 (n. 7862.1/1994)

**Sono stati inoltre variati/soppressi i seguenti
immobili:**

Comune: **FANANO (D486) (MO)**

Foglio 24 Particella 241

Foglio 24 Particella 23

Foglio 24 Particella 243

Foglio 24 Particella 61

Foglio 24 Particella 239

Foglio 24 Particella 251

Foglio 24 Particella 242

Foglio 24 Particella 238

Foglio 24 Particella 237

Foglio 24 Particella 235

Foglio 24 Particella 60

Foglio 24 Particella 31

Foglio 24 Particella 27

*Foglio 24 Particella **

Foglio 24 Particella 249

Foglio 24 Particella 247

Foglio 24 Particella 236

Foglio 24 Particella 32

Foglio 24 Particella 30

Foglio 24 Particella 240

Foglio 24 Particella 250

Foglio 24 Particella 245

Foglio 24 Particella 244

Foglio 24 Particella 29

Foglio 24 Particella 22

Foglio 24 Particella 21

Foglio 24 Particella 248

Foglio 24 Particella 234

Foglio 24 Particella 71

Foglio 24 Particella 28

➤ **Storia degli intestati dell'immobile**

Dati identificativi: Immobile attuale - Comune di FANANO (D486) (MO) Foglio 24 Particella 246

1. 
nato a FANANO (MO) il 08/03/1945

📅 dal 14/06/1994 al 20/06/2008
Diritto di: Proprieta' per 1/2 in regime di comunione
dei beni (deriva dall'atto 1)

1. VARIAZIONE GEOMETRICA del 14/06/1994 in atti
dal 17/06/1994 (n. 7862.1/1994)



2. [REDACTED]
nata a FANANO (MO) il 04/01/1946
dal 14/06/1994 al 20/06/2008
Diritto di: Proprieta' per 1/2 in regime di comunione
dei beni (deriva dall'atto 1)

1. [REDACTED]
sede in [REDACTED] (MO)
dal 20/06/2008
Diritto di: Proprieta' per 1/1 (deriva dall'atto 2)

2. [REDACTED]

Visura telematica

Tributi speciali: Euro 0,90



Catasto terreni

Visura storica per immobile

Situazione degli atti informatizzati dall'impianto meccanografico al 24/06/2024



Immobile di catasto terreni



Causali di aggiornamento ed annotazioni

Informazioni riportate negli atti del catasto al 24/06/2024

Dati identificativi: Comune di FANANO (D486) (MO)

Foglio 24 Particella 365

Classamento:

Redditi: dominicale Euro 1,19

agrario Euro 1,19

Particella con qualità: SEMINATIVO di classe 5

Superficie: 2.100 m²

> Intestati catastali

> 1 

sede in  (MO)

Diritto di: Proprieta' per 1/1

> Dati identificativi

 dal 14/06/1994 al 30/07/2008

Immobile predecessore

Comune di FANANO (D486) (MO)

Foglio 24 Particella 251

VARIAZIONE GEOMETRICA del 14/06/1994 in atti dal 17/06/1994 (n. 7862.1/1994)

Sono stati inoltre variati/soppressi i seguenti immobili:

Comune: FANANO (D486) (MO)

Foglio 24 Particella 246

Foglio 24 Particella 241

Foglio 24 Particella 23

Foglio 24 Particella 243

Foglio 24 Particella 61

Foglio 24 Particella 239

Foglio 24 Particella 242

Foglio 24 Particella 238

Foglio 24 Particella 237

Foglio 24 Particella 235

Foglio 24 Particella 60

Foglio 24 Particella 31

Foglio 24 Particella 27

Foglio 24 Particella *

Foglio 24 Particella 249

Foglio 24 Particella 247

Foglio 24 Particella 236

Foglio 24 Particella 32

Foglio 24 Particella 30

Foglio 24 Particella 240



Foglio 24 Particella 250
Foglio 24 Particella 245
Foglio 24 Particella 244
Foglio 24 Particella 29
Foglio 24 Particella 22
Foglio 24 Particella 21
Foglio 24 Particella 248
Foglio 24 Particella 234
Foglio 24 Particella 71
Foglio 24 Particella 28

📅 dal 30/07/2008

Immobile attuale

Comune di **FANANO (D486) (MO)**

Foglio 24 Particella 365

FRAZIONAMENTO del 30/07/2008 Pratica n.
MO0167363 in atti dal 30/07/2008 (n. 167363.1/2008)

Sono stati inoltre variati/soppressi i seguenti immobili:

Comune: **FANANO (D486) (MO)**

Foglio 24 Particella 251
Foglio 24 Particella 366
Foglio 24 Particella 367

> Dati di classamento

📅 dal 14/06/1994 al 30/07/2008

Immobile predecessore

Comune di **FANANO (D486) (MO)**

Foglio 24 Particella 251

Redditi: dominicale **Euro 3,16 Lire 6.111**

agrario **Euro 3,16 Lire 6.111**

Particella con qualità: **SEMINATIVO** di classe **05**
Superficie: **5.555 m²**

Partita: **13649**

VARIAZIONE GEOMETRICA del 14/06/1994 in atti dal
17/06/1994 (n. 7862.1/1994)

Sono stati inoltre variati/soppressi i seguenti immobili:

Comune: **FANANO (D486) (MO)**

Foglio 24 Particella 246
Foglio 24 Particella 241
Foglio 24 Particella 23
Foglio 24 Particella 243
Foglio 24 Particella 61
Foglio 24 Particella 239
Foglio 24 Particella 242
Foglio 24 Particella 238
Foglio 24 Particella 237
Foglio 24 Particella 235
Foglio 24 Particella 60
Foglio 24 Particella 31
Foglio 24 Particella 27
Foglio 24 Particella *
Foglio 24 Particella 249
Foglio 24 Particella 247
Foglio 24 Particella 236
Foglio 24 Particella 32
Foglio 24 Particella 30
Foglio 24 Particella 240
Foglio 24 Particella 250
Foglio 24 Particella 245



Foglio 24 Particella 244
Foglio 24 Particella 29
Foglio 24 Particella 22
Foglio 24 Particella 21
Foglio 24 Particella 248
Foglio 24 Particella 234
Foglio 24 Particella 71
Foglio 24 Particella 28

📅 dal 30/07/2008

Immobile attuale

Comune di **FANANO (D486) (MO)**

Foglio **24** Particella **365**

Redditi: dominicale **Euro 1,19**
agrario **Euro 1,19**

Particella con qualità: **SEMINATIVO** di classe **05**
Superficie: **2.100 m²**

FRAZIONAMENTO del 30/07/2008 Pratica n.
MO0167363 in atti dal 30/07/2008 (n. 167363.1/2008)

Sono stati inoltre variati/soppressi i seguenti immobili:

Comune: **FANANO (D486) (MO)**

Foglio 24 Particella 251

Foglio 24 Particella 366

Foglio 24 Particella 367

➤ Storia degli intestati dell'immobile

Dati identificativi: Immobile predecessore - Comune di FANANO (D486) (MO) Foglio 24 Particella 251

➤ 1. [REDACTED]
nato a FANANO (MO) il 08/03/1945

📅 dal 14/06/1994 al 17/09/1994
Diritto di: Da verificare proprietario in comunione legale per 1/2 (deriva dall'atto 1)

➤ 2. [REDACTED]
nata a FANANO (MO) il 04/01/1946

📅 dal 14/06/1994 al 17/09/1994
Diritto di: Da verificare proprietario in comunione legale per 1/2 (deriva dall'atto 1)

➤ 1. [REDACTED]
sede in [REDACTED] (MO)

📅 dal 17/09/1994 al 09/07/1996
Diritto di: Proprieta' per 1000/1000 (deriva dall'atto 2)

➤ 1. [REDACTED]
sede in SESTOLA (MO)

📅 dal 09/07/1996 al 20/09/1999
Diritto di: Proprieta' per 1000/1000 (deriva dall'atto 3)

1. VARIAZIONE GEOMETRICA del 14/06/1994 in atti dal 17/06/1994 (n. 7862.1/1994)

2. [REDACTED]

3. [REDACTED]



1. [REDACTED]
sede in SESTOLA (MO)
dal 20/09/1999 al 20/06/2005
Diritto di: Proprieta' per 1000/1000 (deriva dall'atto 4)

1. [REDACTED]
(CF [REDACTED])
sede in SESTOLA (MO)
dal 20/06/2005 al 30/07/2008
Diritto di: Proprieta' per 1/1 (deriva dall'atto 5)

Dati identificativi: Immobile attuale - Comune di FANANO (D486) (MO) Foglio 24 Particella 365

1. [REDACTED]
(CF [REDACTED])
sede in SESTOLA (MO)
dal 30/07/2008
Diritto di: Proprieta' per 1/1 (deriva dall'atto 6)

4. [REDACTED]

5. [REDACTED]

6. [REDACTED]

Nel documento sono indicati gli identificativi catastali dell'immobile originario dell'attuale
FANANO (D486) (MO)
Foglio 24 Particella 251

Visura telematica

Tributi speciali: Euro 0,90



Catasto terreni

Visura storica per immobile

Situazione degli atti informatizzati dall'impianto meccanografico al 24/06/2024



Immobile di catasto terreni



Causali di aggiornamento ed annotazioni

Informazioni riportate negli atti del catasto al 24/06/2024

Dati identificativi: Comune di **FANANO (D486) (MO)**

Foglio 24 Particella 366

Classamento:

Redditi: dominicale **Euro 1,89**

agrario **Euro 1,89**

Particella con qualità: **SEMINATIVO** di classe 5

Superficie: **3.335 m²**

> Intestati catastali

> 1 

sede in  (MO)

Diritto di: Proprieta' per 1/1

> Dati identificativi

 dal 14/06/1994 al 30/07/2008

Immobile predecessore

Comune di **FANANO (D486) (MO)**

Foglio 24 Particella 251

VARIAZIONE GEOMETRICA del 14/06/1994 in atti dal 17/06/1994 (n. 7862.1/1994)

Sono stati inoltre variati/soppressi i seguenti immobili:

Comune: **FANANO (D486) (MO)**

Foglio 24 Particella 246

Foglio 24 Particella 241

Foglio 24 Particella 23

Foglio 24 Particella 243

Foglio 24 Particella 61

Foglio 24 Particella 239

Foglio 24 Particella 242

Foglio 24 Particella 238

Foglio 24 Particella 237

Foglio 24 Particella 235

Foglio 24 Particella 60

Foglio 24 Particella 31

Foglio 24 Particella 27

Foglio 24 Particella *

Foglio 24 Particella 249

Foglio 24 Particella 247

Foglio 24 Particella 236

Foglio 24 Particella 32

Foglio 24 Particella 30

Foglio 24 Particella 240



Foglio 24 Particella 250
Foglio 24 Particella 245
Foglio 24 Particella 244
Foglio 24 Particella 29
Foglio 24 Particella 22
Foglio 24 Particella 21
Foglio 24 Particella 248
Foglio 24 Particella 234
Foglio 24 Particella 71
Foglio 24 Particella 28

📅 dal 30/07/2008

Immobile attuale

Comune di **FANANO (D486) (MO)**

Foglio 24 Particella 366

FRAZIONAMENTO del 30/07/2008 Pratica n.
MO0167363 in atti dal 30/07/2008 (n. 167363.1/2008)

Sono stati inoltre variati/soppressi i seguenti immobili:

Comune: **FANANO (D486) (MO)**

Foglio 24 Particella 251

Foglio 24 Particella 367

Foglio 24 Particella 365

> Dati di classamento

📅 dal 14/06/1994 al 30/07/2008

Immobile predecessore

Comune di **FANANO (D486) (MO)**

Foglio 24 Particella 251

Redditi: dominicale **Euro 3,16 Lire 6.111**

agrario **Euro 3,16 Lire 6.111**

Particella con qualità: **SEMINATIVO** di classe **05**
Superficie: **5.555 m²**

Partita: **13649**

VARIAZIONE GEOMETRICA del 14/06/1994 in atti dal
17/06/1994 (n. 7862.1/1994)

Sono stati inoltre variati/soppressi i seguenti immobili:

Comune: **FANANO (D486) (MO)**

Foglio 24 Particella 246

Foglio 24 Particella 241

Foglio 24 Particella 23

Foglio 24 Particella 243

Foglio 24 Particella 61

Foglio 24 Particella 239

Foglio 24 Particella 242

Foglio 24 Particella 238

Foglio 24 Particella 237

Foglio 24 Particella 235

Foglio 24 Particella 60

Foglio 24 Particella 31

Foglio 24 Particella 27

Foglio 24 Particella *

Foglio 24 Particella 249

Foglio 24 Particella 247

Foglio 24 Particella 236

Foglio 24 Particella 32

Foglio 24 Particella 30

Foglio 24 Particella 240

Foglio 24 Particella 250

Foglio 24 Particella 245



Foglio 24 Particella 244
Foglio 24 Particella 29
Foglio 24 Particella 22
Foglio 24 Particella 21
Foglio 24 Particella 248
Foglio 24 Particella 234
Foglio 24 Particella 71
Foglio 24 Particella 28

📅 dal 30/07/2008

Immobile attuale

Comune di **FANANO (D486) (MO)**

Foglio **24** Particella **366**

Redditi: dominicale **Euro 1,89**
agrario **Euro 1,89**

Particella con qualità: **SEMINATIVO** di classe **05**
Superficie: **3.335 m²**

FRAZIONAMENTO del 30/07/2008 Pratica n.
MO0167363 in atti dal 30/07/2008 (n. 167363.1/2008)

Sono stati inoltre variati/soppressi i seguenti immobili:

Comune: **FANANO (D486) (MO)**

Foglio 24 Particella 251

Foglio 24 Particella 367

Foglio 24 Particella 365

➤ Storia degli intestati dell'immobile

Dati identificativi: Immobile predecessore - Comune di FANANO (D486) (MO) Foglio 24 Particella 251

➤ 1. [REDACTED]
nato a FANANO (MO) il 08/03/1945

📅 dal 14/06/1994 al 17/09/1994
Diritto di: Da verificare proprietario in comunione legale per 1/2 (deriva dall'atto 1)

➤ 2. [REDACTED]
nata a FANANO (MO) il 04/01/1946

📅 dal 14/06/1994 al 17/09/1994
Diritto di: Da verificare proprietario in comunione legale per 1/2 (deriva dall'atto 1)

➤ 1. [REDACTED]
sede in [REDACTED] (MO)

📅 dal 17/09/1994 al 09/07/1996
Diritto di: Proprieta' per 1000/1000 (deriva dall'atto 2)

➤ 1. [REDACTED]
sede in SESTOLA (MO)

📅 dal 09/07/1996 al 20/09/1999
Diritto di: Proprieta' per 1000/1000 (deriva dall'atto 3)

1. VARIAZIONE GEOMETRICA del 14/06/1994 in atti dal 17/06/1994 (n. 7862.1/1994)

2. [REDACTED]

3. [REDACTED]



1. [REDACTED]
[REDACTED]
sede in SESTOLA (MO)
dal 20/09/1999 al 20/06/2005
Diritto di: Proprieta' per 1000/1000 (deriva dall'atto 4)

1. [REDACTED]
[REDACTED]
(CF [REDACTED])
sede in [REDACTED] (MO)
dal 20/06/2005 al 30/07/2008
Diritto di: Proprieta' per 1/1 (deriva dall'atto 5)

4. [REDACTED]
[REDACTED]

5. [REDACTED]
[REDACTED]

Dati identificativi: Immobile attuale - Comune di FANANO (D486) (MO) Foglio 24 Particella 366

[REDACTED]
[REDACTED]
sede in [REDACTED] (MO)
dal 30/07/2008
Diritto di: Proprieta' per 1/1 (deriva dall'atto 6)

6. [REDACTED]
[REDACTED]

Nel documento sono indicati gli identificativi catastali dell'immobile originario dell'attuale
FANANO (D486) (MO)
Foglio 24 Particella 251

Visura telematica

Tributi speciali: Euro 0,90



Catasto terreni

Visura storica per immobile

Situazione degli atti informatizzati dall'impianto meccanografico al 24/06/2024



Immobile di catasto terreni



Causali di aggiornamento ed annotazioni

Informazioni riportate negli atti del catasto al 24/06/2024

Dati identificativi: Comune di **FANANO (D486) (MO)**

Foglio **24** Particella **367**

Classamento:

Redditi: dominicale **Euro 0,07**

agrario **Euro 0,07**

Particella con qualità: **SEMINATIVO** di classe **5**

Superficie: **120 m²**

Annotazione di immobile: SR

> Intestati catastali



sede in  (MO)

Diritto di: Proprieta' per 1/1

> Dati identificativi

📅 dal 14/06/1994 al 30/07/2008

Immobile predecessore

Comune di **FANANO (D486) (MO)**

Foglio **24** Particella **251**

VARIAZIONE GEOMETRICA del 14/06/1994 in atti dal 17/06/1994 (n. 7862.1/1994)

Sono stati inoltre variati/soppressi i seguenti immobili:

Comune: **FANANO (D486) (MO)**

Foglio 24 Particella 246

Foglio 24 Particella 241

Foglio 24 Particella 23

Foglio 24 Particella 243

Foglio 24 Particella 61

Foglio 24 Particella 239

Foglio 24 Particella 242

Foglio 24 Particella 238

Foglio 24 Particella 237

Foglio 24 Particella 235

Foglio 24 Particella 60

Foglio 24 Particella 31

Foglio 24 Particella 27

Foglio 24 Particella *

Foglio 24 Particella 249

Foglio 24 Particella 247

Foglio 24 Particella 236

Foglio 24 Particella 32

Foglio 24 Particella 30



Foglio 24 Particella 240
Foglio 24 Particella 250
Foglio 24 Particella 245
Foglio 24 Particella 244
Foglio 24 Particella 29
Foglio 24 Particella 22
Foglio 24 Particella 21
Foglio 24 Particella 248
Foglio 24 Particella 234
Foglio 24 Particella 71
Foglio 24 Particella 28

📅 dal 30/07/2008

Immobile attuale

Comune di **FANANO (D486) (MO)**

Foglio 24 Particella 367

FRAZIONAMENTO del 30/07/2008 Pratica n.
MO0167363 in atti dal 30/07/2008 (n. 167363.1/2008)

Annotazione di immobile: sr

Sono stati inoltre variati/soppressi i seguenti immobili:

Comune: **FANANO (D486) (MO)**

Foglio 24 Particella 251

Foglio 24 Particella 366

Foglio 24 Particella 365

> **Dati di classamento**

📅 dal 14/06/1994 al 30/07/2008

Immobile predecessore

Comune di **FANANO (D486) (MO)**

Foglio 24 Particella 251

Redditi: dominicale **Euro 3,16 Lire 6.111**

agrario **Euro 3,16 Lire 6.111**

Particella con qualità: **SEMINATIVO** di classe **05**

Superficie: **5.555 m²**

Partita: **13649**

VARIAZIONE GEOMETRICA del 14/06/1994 in atti dal
17/06/1994 (n. 7862.1/1994)

Sono stati inoltre variati/soppressi i seguenti immobili:

Comune: **FANANO (D486) (MO)**

Foglio 24 Particella 246

Foglio 24 Particella 241

Foglio 24 Particella 23

Foglio 24 Particella 243

Foglio 24 Particella 61

Foglio 24 Particella 239

Foglio 24 Particella 242

Foglio 24 Particella 238

Foglio 24 Particella 237

Foglio 24 Particella 235

Foglio 24 Particella 60

Foglio 24 Particella 31

Foglio 24 Particella 27

Foglio 24 Particella *

Foglio 24 Particella 249

Foglio 24 Particella 247

Foglio 24 Particella 236

Foglio 24 Particella 32

Foglio 24 Particella 30

Foglio 24 Particella 240



Foglio 24 Particella 250
Foglio 24 Particella 245
Foglio 24 Particella 244
Foglio 24 Particella 29
Foglio 24 Particella 22
Foglio 24 Particella 21
Foglio 24 Particella 248
Foglio 24 Particella 234
Foglio 24 Particella 71
Foglio 24 Particella 28

📅 dal 30/07/2008

Immobile attuale

Comune di **FANANO (D486) (MO)**

Foglio 24 Particella 367

Redditi: dominicale **Euro 0,07**
agrario **Euro 0,07**

Particella con qualità: **SEMINATIVO** di classe **05**
Superficie: **120 m²**

FRAZIONAMENTO del 30/07/2008 Pratica n.
MO0167363 in atti dal 30/07/2008 (n. 167363.1/2008)

Annotazione di immobile: sr

Sono stati inoltre variati/soppressi i seguenti immobili:

Comune: **FANANO (D486) (MO)**

Foglio 24 Particella 251

Foglio 24 Particella 366

Foglio 24 Particella 365

> Storia degli intestati dell'immobile

Dati identificativi: Immobile predecessore - Comune di FANANO (D486) (MO) Foglio 24 Particella 251

➤ 1. [REDACTED] 45

📅 dal 14/06/1994 al 17/09/1994
Diritto di: Da verificare proprietario in comunione legale per 1/2 (deriva dall'atto 1)

➤ 2. [REDACTED]
nata a FANANO (MO) il 04/01/1946

📅 dal 14/06/1994 al 17/09/1994
Diritto di: Da verificare proprietario in comunione legale per 1/2 (deriva dall'atto 1)

➤ [REDACTED]
(CF [REDACTED])
sede in [REDACTED] (MO)

📅 dal 17/09/1994 al 09/07/1996
Diritto di: Proprieta' per 1000/1000 (deriva dall'atto 2)

➤ 1. [REDACTED]
sede in SESTOLA (MO)

1. VARIAZIONE GEOMETRICA del 14/06/1994 in atti dal 17/06/1994 (n. 7862.1/1994)

2. [REDACTED]

3. [REDACTED]



📅 dal 09/07/1996 al 20/09/1999
Diritto di: Proprieta' per 1000/1000 (deriva dall'atto 3)

➤ 1. [REDACTED]
[REDACTED]
sede in SESTOLA (MO)

📅 dal 20/09/1999 al 20/06/2005
Diritto di: Proprieta' per 1000/1000 (deriva dall'atto 4)

➤ [REDACTED]
[REDACTED]
sede in [REDACTED] (MO)

📅 dal 20/06/2005 al 30/07/2008
Diritto di: Proprieta' per 1/1 (deriva dall'atto 5)

Dati identificativi: Immobile attuale - Comune di FANANO (D486) (MO) Foglio 24 Particella 367

➤ 1. [REDACTED]
[REDACTED]
sede in [REDACTED] (MO)

📅 dal 30/07/2008
Diritto di: Proprieta' per 1/1 (deriva dall'atto 6)

4. [REDACTED]

5. [REDACTED]

6. [REDACTED]

Nel documento sono indicati gli identificativi catastali dell'immobile originario dell'attuale

FANANO (D486) (MO)
Foglio 24 Particella 251

Visura telematica

Tributi speciali: Euro 0,90



Catasto terreni

Visura storica per immobile

Situazione degli atti informatizzati dall'impianto meccanografico al 24/06/2024



Immobile di catasto terreni



Causali di aggiornamento ed annotazioni

Informazioni riportate negli atti del catasto al 24/06/2024

Dati identificativi: Comune di FANANO (D486) (MO)

Foglio 21 Particella 50

Partita: 18744

Classamento:

Redditi: dominicale Euro 13,01 Lire 25.200
agrario Euro 4,34 Lire 8.400

Il reddito dominicale è stato calcolato tenendo conto delle seguenti deduzioni: BCA^{a)}

Particella con qualità: BOSCO CEDUO di classe 3

Superficie: 42.000 m²

Annotazione di immobile: PASSAGGI INTERMEDI DA ESAMINARE

> Intestati catastali

> 1. [REDACTED]

sede in [REDACTED] (MO)

Diritto di: Proprieta' per 1/1

> Dati identificativi

 dall'impianto

Impianto meccanografico del 01/01/1974

Immobile attuale

Comune di FANANO (D486) (MO)

Foglio 21 Particella 50

> Dati di classamento

 dall'impianto

Impianto meccanografico del 01/01/1974

Immobile attuale

Comune di FANANO (D486) (MO)

Foglio 21 Particella 50

Redditi: dominicale Euro 13,01 Lire 25.200
agrario Euro 4,34 Lire 8.400



Il reddito dominicale è stato calcolato tenendo conto delle seguenti deduzioni: BCA^{a)}

Particella con qualità: **BOSCO CEDUO** di classe 03 Superficie: 42.000 m²

Partita: 2488

> Altre variazioni

📅 dal 17/09/1994

Immobile attuale

Comune di **FANANO (D486) (MO)**

Foglio 21 Particella 50

ISTRUMENTO (ATTO PUBBLICO) del 17/09/1994 in atti dal 15/03/1997 (n. 4440.1/1994)

Annotazione di immobile: passaggi intermedi da esaminare

Sono stati inoltre variati/soppressi i seguenti immobili:

Comune: **FANANO (D486) (MO)**

Foglio 24 Particella 68

Foglio 21 Particella 26

Foglio 21 Particella 23

Foglio 23 Particella 1

Foglio 24 Particella 65

Foglio 23 Particella 2

Foglio 24 Particella 248

> Storia degli intestati dell'immobile

Dati identificativi: Immobile attuale - Comune di FANANO (D486) (MO) Foglio 21 Particella 50

- 1. [REDACTED]
📅 dall'impianto al 09/11/1989
Diritto di: Da verificare (deriva dall'atto 1)
- 1. [REDACTED]
nato a FANANO (MO) il 29/01/1940
📅 dal 09/11/1989 al 17/09/1994
Diritto di: Proprieta' per 1/2 (deriva dall'atto 2)
- 2. [REDACTED]
nata a FANANO (MO) il 27/12/1946
📅 dal 09/11/1989 al 17/09/1994
Diritto di: Proprieta' per 1/2 (deriva dall'atto 2)
- 1. [REDACTED]
sede in [REDACTED] (MO)
📅 dal 17/09/1994 al 09/07/1996
Diritto di: Proprieta' per 1000/1000 (deriva dall'atto 3)

1. Impianto meccanografico del 01/01/1974

2. [REDACTED]

3. A [REDACTED]

4. [REDACTED]



1. [REDACTED]
[REDACTED]
sede in SESTOLA (MO)
dal 09/07/1996 al 20/09/1999
Diritto di: Proprieta' per 1000/1000 (deriva dall'atto 4)

1. [REDACTED]
[REDACTED]
sede in SESTOLA (MO)
dal 20/09/1999 al 20/06/2005
Diritto di: Proprieta' per 1000/1000 (deriva dall'atto 5)

1. [REDACTED]
[REDACTED]
sede in [REDACTED] (MO)
dal 20/06/2005
Diritto di: Proprieta' per 1/1 (deriva dall'atto 6)

5. [REDACTED]
[REDACTED]

6. [REDACTED]
[REDACTED]

Visura telematica

Tributi speciali: Euro 0,90

Legenda

a) BCA: Consorzio bacini montani



Catasto terreni

Visura storica per immobile

Situazione degli atti informatizzati dall'impianto meccanografico al 24/06/2024



Immobile di catasto terreni



Causali di aggiornamento ed annotazioni

Informazioni riportate negli atti del catasto al 24/06/2024

Dati identificativi: Comune di FANANO (D486) (MO)

Foglio 21 Particella 253

Classamento:

Redditi: dominicale Euro 2,92

agrario Euro 2,92

Il reddito dominicale è stato calcolato tenendo conto delle seguenti deduzioni: BCA^a)

Particella con qualità: PASC CESPUG di classe U

Superficie: 28.225 m²

> Intestati catastali

➤ 1. [REDACTED]

sede in [REDACTED] (MO)

Diritto di: Proprieta' per 1/1

> Dati identificativi

📅 dall'impianto al 30/11/2007

Immobile predecessore

Comune di FANANO (D486) (MO)

Foglio 21 Particella 25

Impianto meccanografico del 01/01/1974

📅 dal 30/11/2007

Immobile attuale

Comune di FANANO (D486) (MO)

Foglio 21 Particella 253

Variazione del 30/11/2007 Pratica n. MO0312538 in atti dal 30/11/2007 (n. 312538.1/2007)

Sono stati inoltre variati/soppressi i seguenti immobili:

Comune: FANANO (D486) (MO)

Foglio 21 Particella 26

Foglio 21 Particella 25

Foglio 21 Particella 254

Foglio 21 Particella 255

> Dati di classamento



 dall'impianto al 30/11/2007

Immobile predecessore

Comune di **FANANO (D486) (MO)**

Foglio **21** Particella **25**

Redditi: dominicale **Euro 2,97 Lire 5.743**

agrario **Euro 2,97 Lire 5.743**

Il reddito dominicale è stato calcolato tenendo conto delle seguenti deduzioni: BCA^{a)}

Particella con qualità: **PASC CESPUG** di classe **U**
Superficie: **28.717 m²**

Partita: **11429**

Impianto meccanografico del 01/01/1974

 dal 30/11/2007

Immobile attuale

Comune di **FANANO (D486) (MO)**

Foglio **21** Particella **253**

Redditi: dominicale **Euro 2,92**

agrario **Euro 2,92**

Il reddito dominicale è stato calcolato tenendo conto delle seguenti deduzioni: BCA^{a)}

Particella con qualità: **PASC CESPUG** di classe **U**
Superficie: **28.225 m²**

Variazione del 30/11/2007 Pratica n. MO0312538 in atti dal 30/11/2007 (n. 312538.1/2007)

Sono stati inoltre variati/soppressi i seguenti immobili:

Comune: **FANANO (D486) (MO)**

Foglio 21 Particella 26

Foglio 21 Particella 25

Foglio 21 Particella 254


Foglio 21 Particella 255

> Storia degli intestati dell'immobile


Dati identificativi: Immobile predecessore - Comune di FANANO (D486) (MO) Foglio 21 Particella 25

> 1. 


1. Impianto meccanografico del 01/01/1974

 dall'impianto al 24/11/1990
Diritto di: Proprieta' per 1/2 (deriva dall'atto 1)

> 2. 
nata a FANANO (MO) il 03/03/1933

 dall'impianto al 24/11/1990
Diritto di: Proprieta' per 1/2 (deriva dall'atto 1)

> 1. 
nato a FANANO (MO) il 13/09/1938

 dal 24/11/1990 al 10/12/1993
Diritto di: Da verificare (deriva dall'atto 2)

2. 



1. [REDACTED]
nata a FANANO (MO) il 03/03/1933
dal 10/12/1993 al 20/06/2005
Diritto di: Proprieta' per 1000/1000 (deriva dall'atto 3)

1. [REDACTED]
sede in [REDACTED] (MO)
dal 20/06/2005 al 30/11/2007
Diritto di: Proprieta' per 1/1 (deriva dall'atto 4)

Dati identificativi: Immobile attuale - Comune di FANANO (D486) (MO) Foglio 21 Particella 253

1. [REDACTED]
sede in [REDACTED] (MO)
dal 30/11/2007
Diritto di: Proprieta' per 1/1 (deriva dall'atto 5)

3. [REDACTED]

4. [REDACTED]

5. [REDACTED]
[REDACTED] ificativi
catastali dell'immobile originario dell'attuale
FANANO (D486) (MO)
Foglio 21 Particella 25

Visura telematica

Tributi speciali: Euro 0,90

Legenda

a) BCA: Consorzio bacini montani



Catasto terreni

Visura storica per immobile

Situazione degli atti informatizzati dall'impianto meccanografico al 24/06/2024



Immobile di catasto terreni



Causali di aggiornamento ed annotazioni

Informazioni riportate negli atti del catasto al 24/06/2024

Dati identificativi: Comune di FANANO (D486) (MO)

Foglio 21 Particella 255

Classamento:

Redditi: dominicale Euro 4,85

agrario Euro 5,33

Il reddito dominicale è stato calcolato tenendo
conto delle seguenti deduzioni: BCA^a)

Particella con qualità: SEMINATIVO di classe 5

Superficie: 9.387 m²

> Intestati catastali

> 1 

sede in  (MO)

Diritto di: Proprieta' per 1/1

> Dati identificativi

 dall'impianto al 30/11/2007

Immobile predecessore

Comune di FANANO (D486) (MO)

Foglio 21 Particella 26

Impianto meccanografico del 01/01/1974

 dal 30/11/2007

Immobile attuale

Comune di FANANO (D486) (MO)

Foglio 21 Particella 255

Variazione del 30/11/2007 Pratica n. MO0312538 in
atti dal 30/11/2007 (n. 312538.1/2007)

**Sono stati inoltre variati/soppressi i seguenti
immobili:**

Comune: FANANO (D486) (MO)

Foglio 21 Particella 26

Foglio 21 Particella 25

Foglio 21 Particella 254

Foglio 21 Particella 253

> Dati di classamento



 dall'impianto al 30/11/2007

Immobile predecessore

Comune di **FANANO (D486) (MO)**

Foglio 21 Particella 26

Redditi: dominicale **Euro 5,16 Lire 9.991**

agrario **Euro 5,68 Lire 10.990**

Il reddito dominicale è stato calcolato tenendo conto delle seguenti deduzioni: BCA^{a)}

Particella con qualità: **SEMINATIVO** di classe **05**
Superficie: **9.991 m²**

Partita: **2488**

Impianto meccanografico del 01/01/1974

 dal 30/11/2007

Immobile attuale

Comune di **FANANO (D486) (MO)**

Foglio 21 Particella 255

Redditi: dominicale **Euro 4,85**

agrario **Euro 5,33**

Il reddito dominicale è stato calcolato tenendo conto delle seguenti deduzioni: BCA^{a)}

Particella con qualità: **SEMINATIVO** di classe **05**
Superficie: **9.387 m²**

Variazione del 30/11/2007 Pratica n. MO0312538 in atti dal 30/11/2007 (n. 312538.1/2007)

Sono stati inoltre variati/soppressi i seguenti immobili:

Comune: **FANANO (D486) (MO)**

Foglio 21 Particella 26

Foglio 21 Particella 25

Foglio 21 Particella 254

Foglio 21 Particella 253

> **Altre variazioni**

 dal 17/09/1994 al 30/11/2007

Immobile predecessore

Comune di **FANANO (D486) (MO)**

Foglio 21 Particella 26

ISTRUMENTO (ATTO PUBBLICO) del 17/09/1994 in atti dal 15/03/1997 (n. 4440.1/1994)

Annotazione di immobile: passaggi intermedi da esaminare

Sono stati inoltre variati/soppressi i seguenti immobili:

Comune: **FANANO (D486) (MO)**

Foglio 24 Particella 68

Foglio 21 Particella 23

Foglio 23 Particella 1

Foglio 24 Particella 65

Foglio 21 Particella 50

Foglio 23 Particella 2

Foglio 24 Particella 248



> Storia degli intestati dell'immobile

Dati identificativi: Immobile predecessore - Comune di FANANO (D486) (MO) Foglio 21 Particella 26

- | | |
|---|---|
| <p>1. [REDACTED]
[REDACTED]
Diritto di: Da verificare (deriva dall'atto 1)</p> <p>1. [REDACTED]
nato a FANANO (MO) il 29/01/1940
dal 09/11/1989 al 17/09/1994
Diritto di: Proprieta' per 1/2 (deriva dall'atto 2)</p> <p>2. [REDACTED]
nata a FANANO (MO) il 27/12/1946
dal 09/11/1989 al 17/09/1994
Diritto di: Proprieta' per 1/2 (deriva dall'atto 2)</p> <p>1. [REDACTED]
sede in [REDACTED] (MO)
dal 17/09/1994 al 09/07/1996
Diritto di: Proprieta' per 1000/1000 (deriva dall'atto 3)</p> <p>1. [REDACTED]
sede in SESTOLA (MO)
dal 09/07/1996 al 20/09/1999
Diritto di: Proprieta' per 1000/1000 (deriva dall'atto 4)</p> <p>1. [REDACTED]
sede in SESTOLA (MO)
dal 20/09/1999 al 20/06/2005
Diritto di: Proprieta' per 1000/1000 (deriva dall'atto 5)</p> <p>[REDACTED]
sede in [REDACTED] (MO)
dal 20/06/2005 al 30/11/2007
Diritto di: Proprieta' per 1/1 (deriva dall'atto 6)</p> | <p>1. Impianto meccanografico del 01/01/1974</p> <p>2. [REDACTED]</p> <p>3. [REDACTED]</p> <p>4. [REDACTED]</p> <p>5. [REDACTED]</p> <p>6. [REDACTED]</p> |
|---|---|

Dati identificativi: Immobile attuale - Comune di FANANO (D486) (MO) Foglio 21 Particella 255

- | | |
|---|---|
| <p>1. [REDACTED]
sede in [REDACTED] (MO)
dal 30/11/2007
Diritto di: Proprieta' per 1/1 (deriva dall'atto 7)</p> | <p>7. [REDACTED]</p> <p>Nel documento sono indicati gli identificativi catastali dell'immobile originario dell'attuale</p> <p>FANANO (D486) (MO)
Foglio 21 Particella 26</p> |
|---|---|



Visura telematica

Tributi speciali: Euro 0,90

Legenda

a) BCA: Consorzio bacini montani





N=4896600

F=1640900

Firmato Da: VOLATILE MARCELLA Emesso Da: ARUBAPEC S.P.A. NG CA 3 Serial#: 426965191cbdca9592cdca3021de6145

10-Apr-2024 8:56:59
Protocollo pratica T21302/2024

Scala originale: 1:2000
Dimensione cornice: 776.000 x 552.000 metri

Comune: (MO) FANANO
Foglio: 23

1 Particella: 1



N=4896500

E=1640800

Firmato Da: VOLATILE MARCELLA Emesso Da: ARUBAPEC S.P.A. NG CA 3 Serial#: 426965191cbdca9592cdca3021de6145

1 Particella: 237

10-Apr-2024 8:59:0
Protocollo pratica T22216/2024
Scala originale: 1:2000
Dimensione cornice: 1940.000 x 1380.000 metri
Comune: (MO) FANANO
Foglio: 24



N=4896900

F=1640600

Firmato Da: VOLATILE MARCELLA Emesso Da: ARUBAPEC S.P.A. NG CA 3 Serial#: 426965191cbdca9592cdca3021de6145

1 Particella: 253

10-Apr-2024 8:54:26
Protocollo pratica T20169/2024
Scala originale: 1:2000
Dimensione cornice: 776.000 x 552.000 metri
Comune: (MO) FANANO
Foglio: 21