

MODULARIO  
F. rig. rend. 497



MINISTERO DELLE FINANZE  
DIPARTIMENTO DEL TERRITORIO  
**CATASTO EDILIZIO URBANO** (RDL 13-4-1939, n. 652)

MOD. **BN** (CEU)

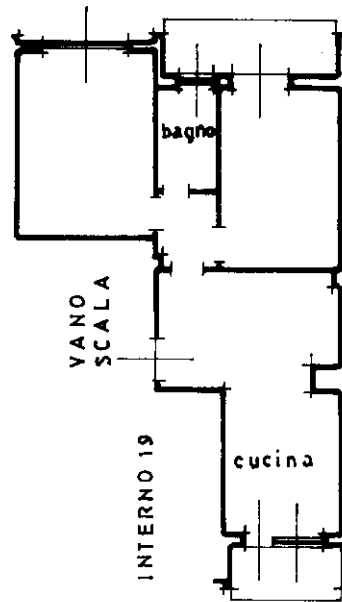
LIRE  
**200**

Planimetria di u.i.u. in Comune di GENOVA via CATALANI civ. 6 - 20

PIANO DECIMO  
H. 3.00

DISTACCO

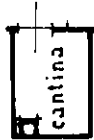
INTERNO 19



INTERNO 20 CIV. 6 A

VIA CATALANI

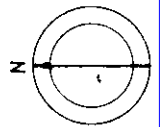
CORRIDOIO  
CONDOM.



INTERCAPEDINE

PIANO FONDI  
H. 2.50

ORIENTAMENTO



SCALA DI 1:200

Dichiarazione di N.C.   
Denuncia di variazione

Compilata dal GEOMETRA  
(Titolo, cognome e nome)  
FERRETTI GIANNI

RISERVATO-ALL'UFFICIO  
DIPARTIMENTO DEL TERRITORIO  
GENOVA - REPARTO 2°

Ultima planimetria in atti  
Identificativi catastali

Iscritto all'albo dei GEOMETRI  
della provincia di GENOVA  
Data presentazione:09/04/1998 - Data: 30/09/2021 - n. T243707 - Richiedente: CRTSFN83M01D969P  
Totale schede: 1 - Formato di acquisizione: A4(210x297) - Formato stampa richiesto: A4(210x297)  
data 05-06-1997 Firma [Signature]

- 3 APR 1998

N. 100496

Roma - Istituto Poligrafico e Zecca dello Stato - PV

Catasto del Fabbricati - Situazione al 30/09/2021 - Comune di GENOVA/S (D969) - < Sez.Urb.: SEP - Foglio: 57 - Particella: 840 - Subalterno: 24 >  
VIA ALFREDO CATALANI n. 6 piano: 10 interno: 20;