

**Agenzia del Territorio
CATASTO FABBRICATI
Ufficio Provinciale di
Ferrara**

Dichiarazione protocollo n. FE0029914 del 01/03/2011

Planimetria di u.i.u. in Comune di Codigoro

Via Zarabotta

civ.

Identificativi Catastali:

Sezione:

Foglio: 104

Particella: 81

Subalterno: 1

Compilata da:

Bondi Gianni

Iscritto all'albo:

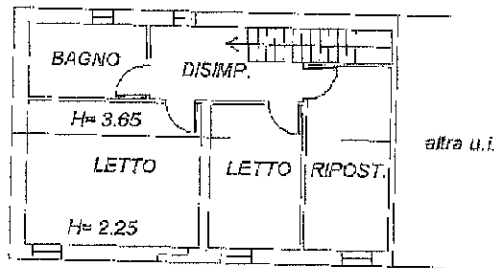
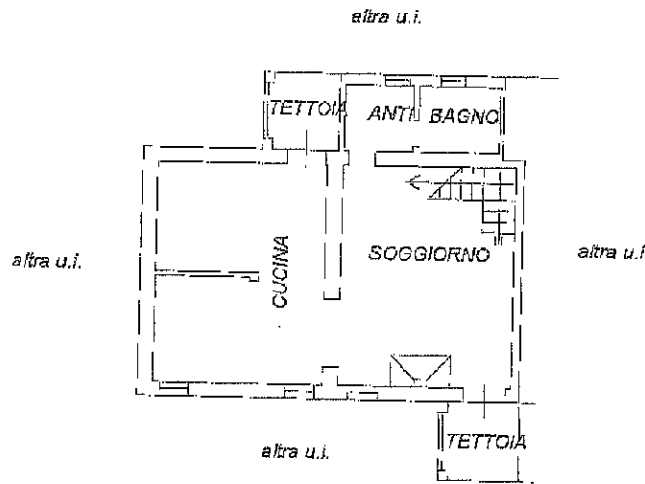
Geometri

Prov. Ferrara

N. 2035

Scheda n. 1

Scala 1: 200



Ultima planimetria in atti

Data: 10/06/2024 - n. T335471 - Richiedente: NGLLCU64D(7D548T

Totale schede: 1 - Formato di acquisizione: A4(210x297) - Formato stampa richiesto: A4(210x297)

Codigoro - Comune di CODIGORO(C814) - < Foglio 104 - Particella 81 - Subalterno 1 >



Agenzia delle Entrate
CATASTO FABBRICATI
Ufficio Provinciale di
Ferrara

Dichiarazione protocollo n. FE0113006 del 09/09/2015

Planimetria di u.d.u. in Comune di Codigoro

Localita' Zarabotta

civ.

Identificativi Catastali:

Sezione:

Foglio: 104

Particella: 81

Subalterno: 7

Compilata da:
Bondi Gianni

Iscritto all'albo:
Geometri

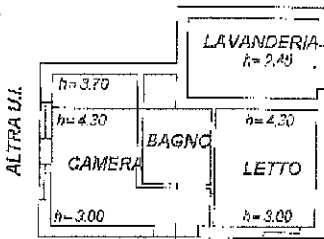
Prov. Ferrara

N. 02035

Scheda n. 1

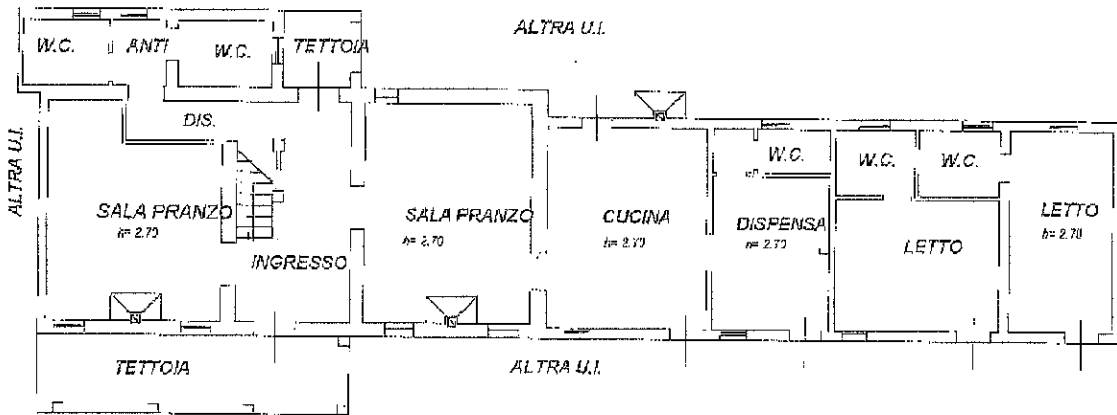
Scala 1:200

ALTRA U.I.



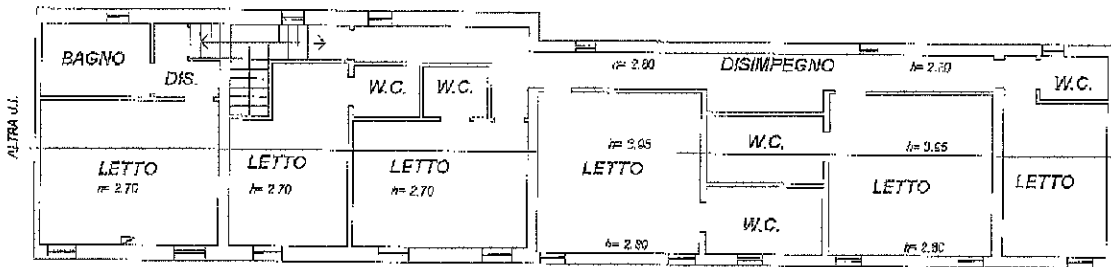
ALTRA U.I.

ALTRA U.I.



ALTRA U.I.

PIANO TERRA



ALTRA U.I.

Ultima planimetria

**Agenzia del Territorio
CATASTO FABBRICATI
Ufficio Provinciale di
Ferrara**

Declarazione protocollo n. FE0014159 del 06/02/2013

Planimetria di u.i.u. in Comune di Codigoro

Loc Zarabotta

div.

Identificativi Catastali:

Sezione:

Foglio: 104

Particella: 81

Subalterno: 5

Compilata da:
Bondi Gianni

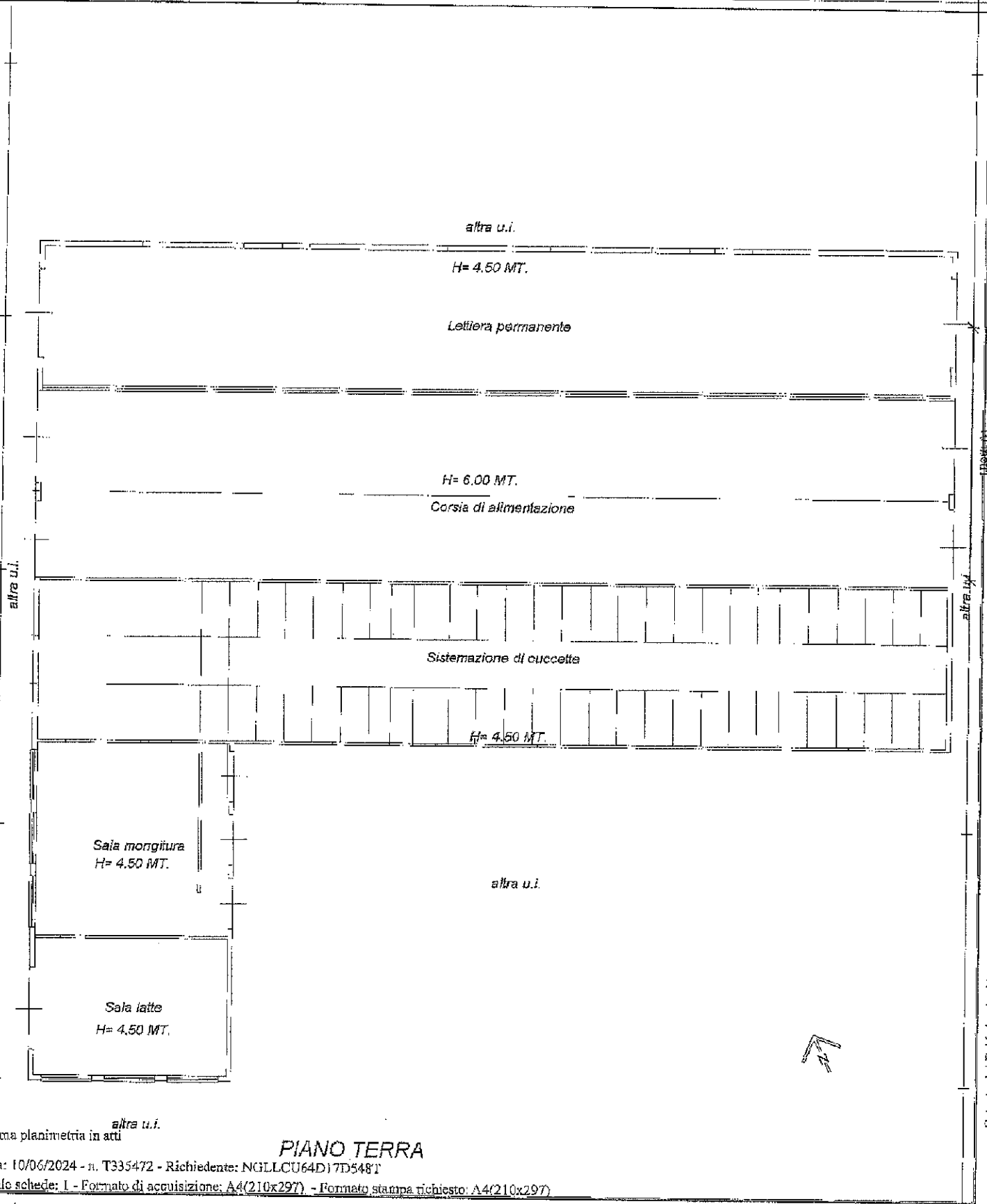
Iscritto all'albo:
Geometri

Prov. Ferrara

N. 2035

Scheda n. 1

Scala 1:200



Catasto dei Fabbricati - Simazione al 10/06/2024 - Comune di CODIGORO(C814) - < Foglio 104 - Particella 81 - Subalterno 5 >
FERRARA

Agenzia del Territorio
CATASTO FABBRICATI
Ufficio Provinciale di
Ferrara

Dichiarazione protocollo n. FE0014159 del 06/02/2013

Planimetria di u.i.u. in Comune di Codigoro

Loc Zarabotta

civ.

Identificativi Catastali:

Sezione:

Foglio: 104

Particella: 81

Subalterno: 5

Compilata da:

Bondi Gianni

Iscritto all'albo:

Geometri

Prov. Ferrara

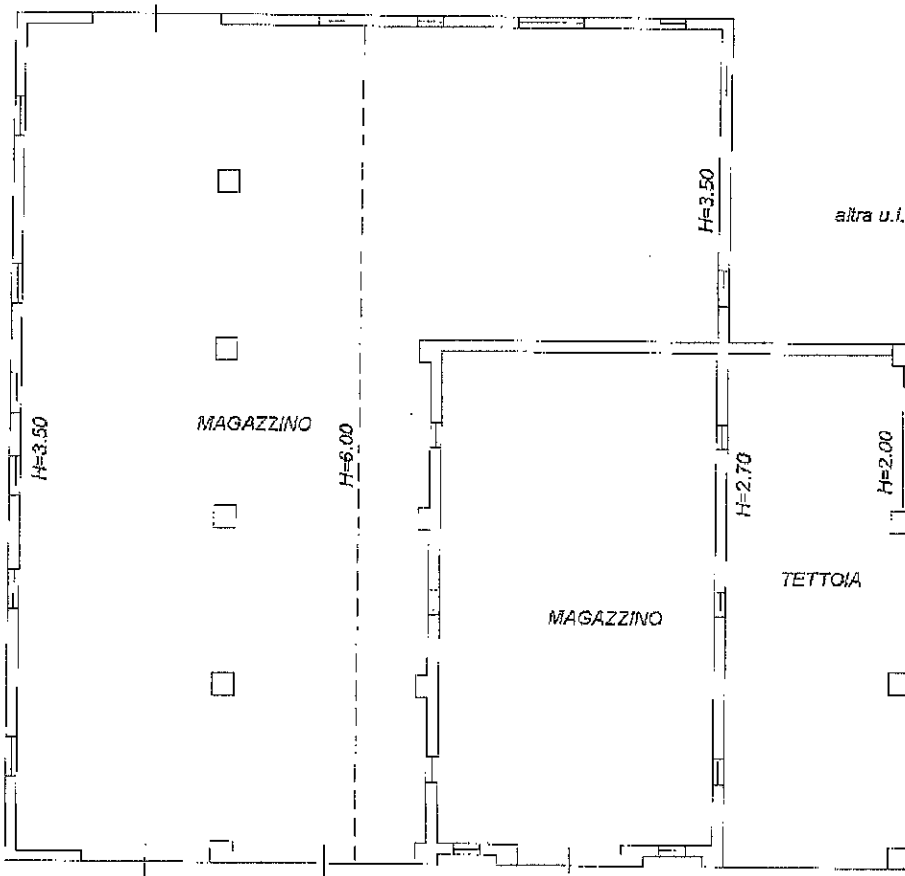
N. 2035

Scheda n. 1

Scala 1:200

altra u.i.

altra u.i.



PIANO TERRA

altra u.i.

altra u.i.

Altra planimetria in atti



Agenzia delle Entrate
CATASTO FABBRICATI
Ufficio Provinciale di
Ferrara

Dichiarazione protocollo n. FE0113006 del 09/09/2015

Planimetria di u.i.u. in Comune di Codigoro

Localita' Zarabotta

civ.

Identificativi Catastali:

Sezione:

Foglio: 104

Particella: 81

Subalterno: 8

Compilata da:
Bondi Gianni

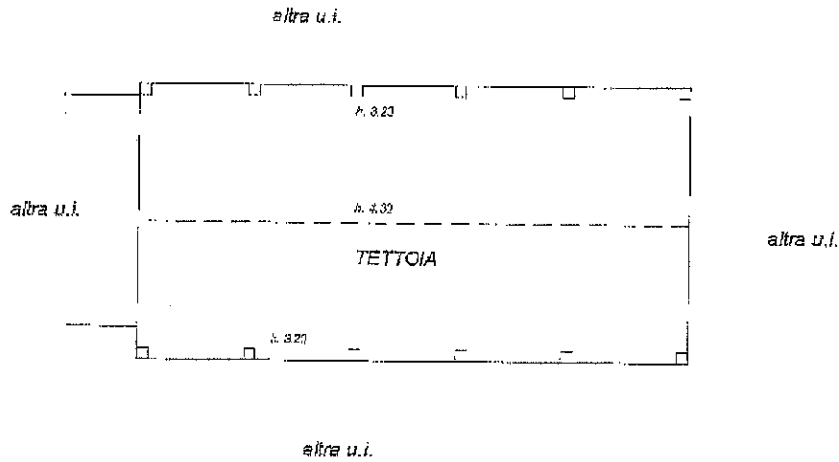
Iscritto all'albo:
Geometri

Prov. Ferrara

N. 02035

Scheda n. 1

Scala 1:200



PIANO TERRA

Ultima planimetria in atti

Data: 10/06/2024 - n. T335476 - Richiedente: NGLLCU64D17D548T

Totale schede: 1 - Formato di acquisizione: A4(210x297) - Formato stampa richiesto: A4(210x297)

