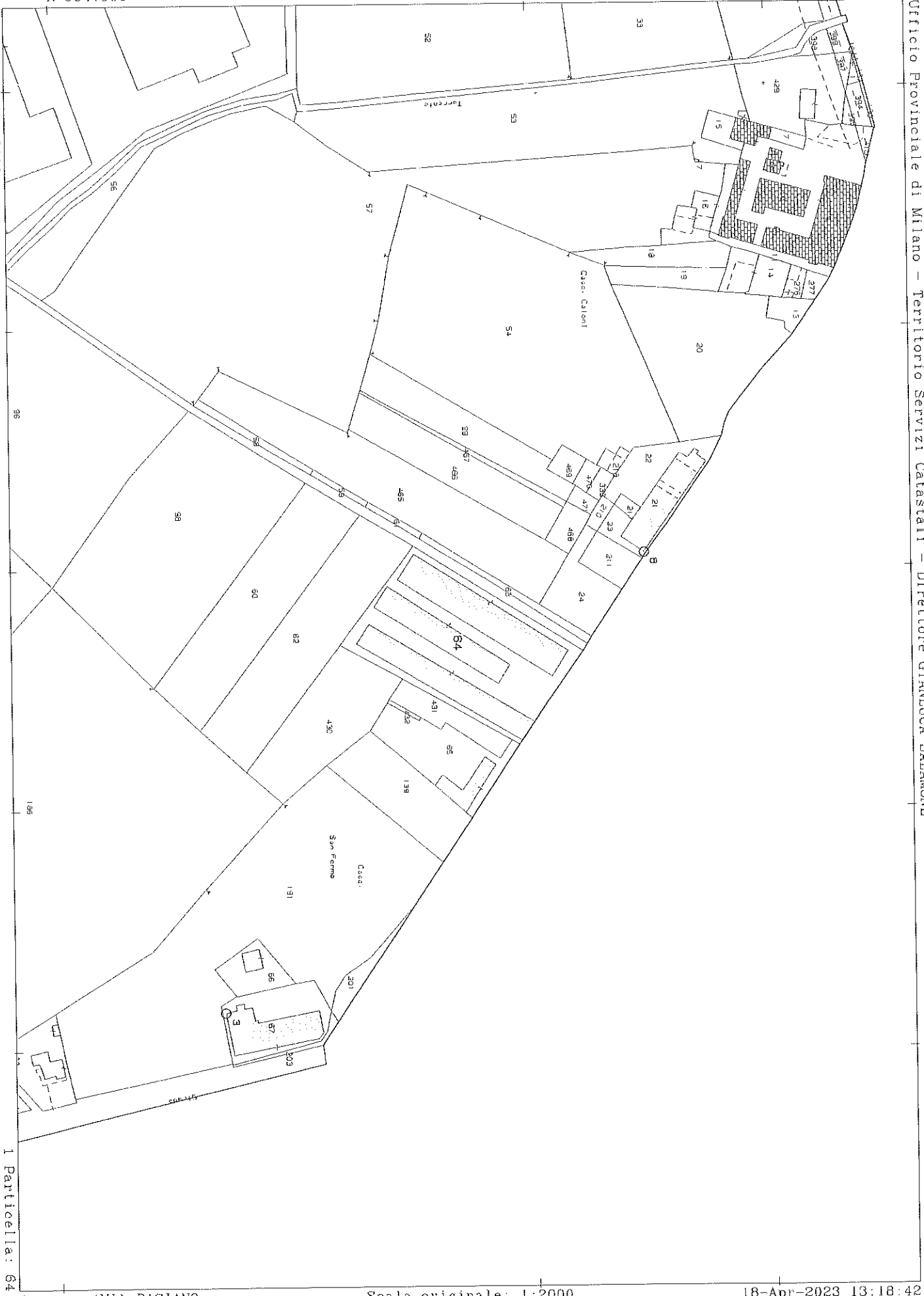


N=5047900

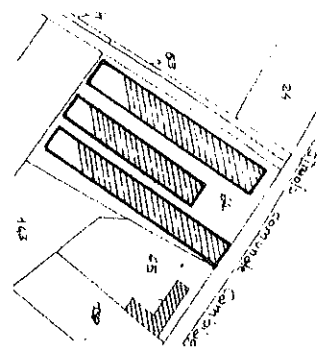
E=1535600



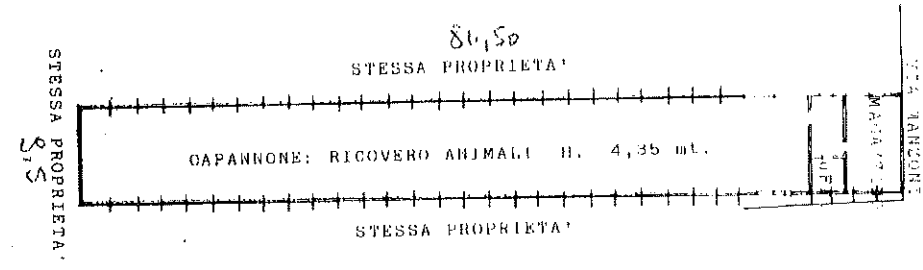
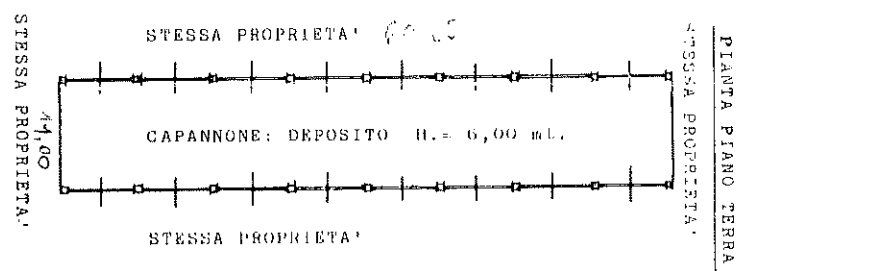
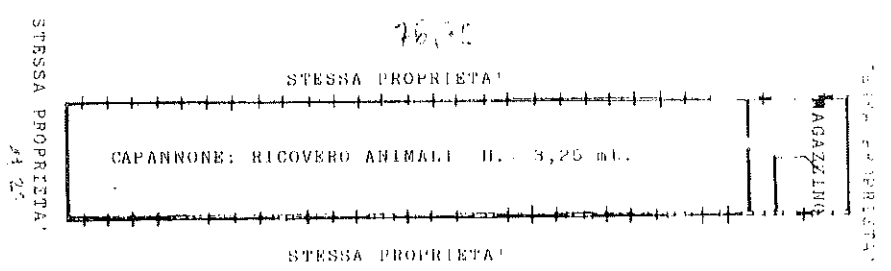
1 Particella: 64

Comune: (MI) BASIANO
Foglio: 2

Scala originale: 1:2000
Dimensione cornice: 534.000 x 378.000 metri
18-Apr-2023 13:18:42
Protocollo pratica T234945/2023

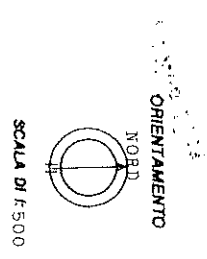


PIANTA PIANO TERRA



PIANTA PIANO TERRA

* MODULO 4 (9/1994) *
 Ministero delle Finanze
 Direzione Generale del Catasto e dei S.I.T.E.E.
CATASTO EDILIZIO URBANO (RDL 13-4-1939, n. 652)
 Planimetria di u.t.u. in Comune di **BASIANO** via **MANZONI** civ. **3**



Denuncia di variazione
 Identificativi catastali
 F. 2 n. 04 sub.

Completate dal GEOM. **MANDELLI SANTI**
 (iscritto all'albo dei GEOMETRI della provincia di MILANO data 07/03/94, firma)

Comune di Basiglio - Situazione al 1/10/1973 - Comune di Basiglio (A697) - < Foglio 2 - Particella 44 - Subalterno >
 VIA ALESSANDRO MANZONI n. 3 Piano 1



RESERVATO ALL'UFFICIO

N=5047900

E=1535600



1 Particella: 62

Comune: (MI) BASIANO
Foglio: 2

Scala originale: 1:2000
Dimensione cornice: 534.000 x 378.000 metri
18-Apr-2023 13:15:35
Protocollo pratica T233747/2023

N=5047800

E=1535600

Ufficio Provinciale di Milano - Territorio Servizi Catastali - Direttore GIANLUCA SALAMONE

Vis. tel. (0.90 euro)



I Particella: 60

Comune: (MI) BASIANO
Foglio: 2

Scala originale: 1:2000
Dimensione cornice: 534.000 x 378.000 metri
18-Apr-2023 13:14:16
Protocollo pratica T233175/2023