

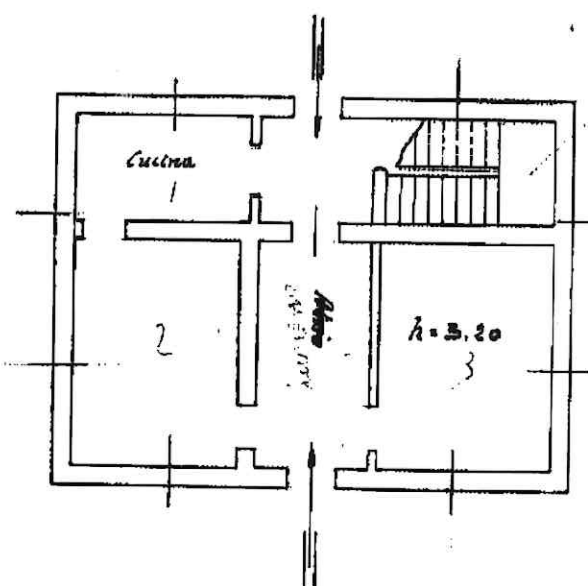
MINISTERO DELLE FINANZE
DIREZIONE GENERALE DEL CATASTO E DEI SERVIZI TECNICI AERIALI
ACCERTAMENTO GENERALE DELLA PROPRIETA' IMMOBILIARE URBANA
IN DECRETI LEGGE 15 APRILE 1939 N. 1021

Planimetria degli immobili urbani denunciati con la Scheda N° 274702
Comune Tortona Ditta Callalra ne. Maria Agostina
Regione Valle d'Aosta In Prof. Michela
Segnare cognome, nome, paternità del solo proprietario

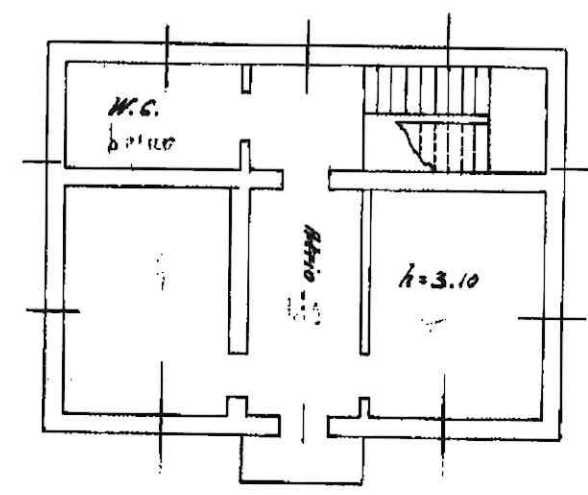
ACCERTAMENTO GENERALE DELLA
PROPRIETA' IMMOBILIARE URBANA
R. D. L. 15 aprile 1939 - XVII, n. 1021

COMUNE
di Tortona

Talloncino di riscontro
DELLA
SCHEDA NUMERO
274702

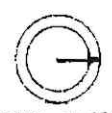


*secondo
questo
report*
Piano terreno



Primo piano

ORIENTAMENTO



SCALA di 1: 100

Compilata da

ing. Luigi Pellaroli
titolo nome e cognome del tecnico
iscritto all'Albo de Ingegneri
della Provincia di AL

Data 31-12-39 Firma ing. Luigi Pellaroli

Ultima planimetria in atti

Inser 01
Catasto dei Fabbricati - Situazione al 15/02/2023 - Comune di TORTONA (L.304) - < Foglio 36 - Particella 197 - Subalterno 1 > - Uju grafiata
Firmato DISTRIBUITO INFORMATIZZATO Da3 INFORMATIZZARE QUALIFIED ELECTRONIC SIGNATURE CA Serial#: 2714fa

