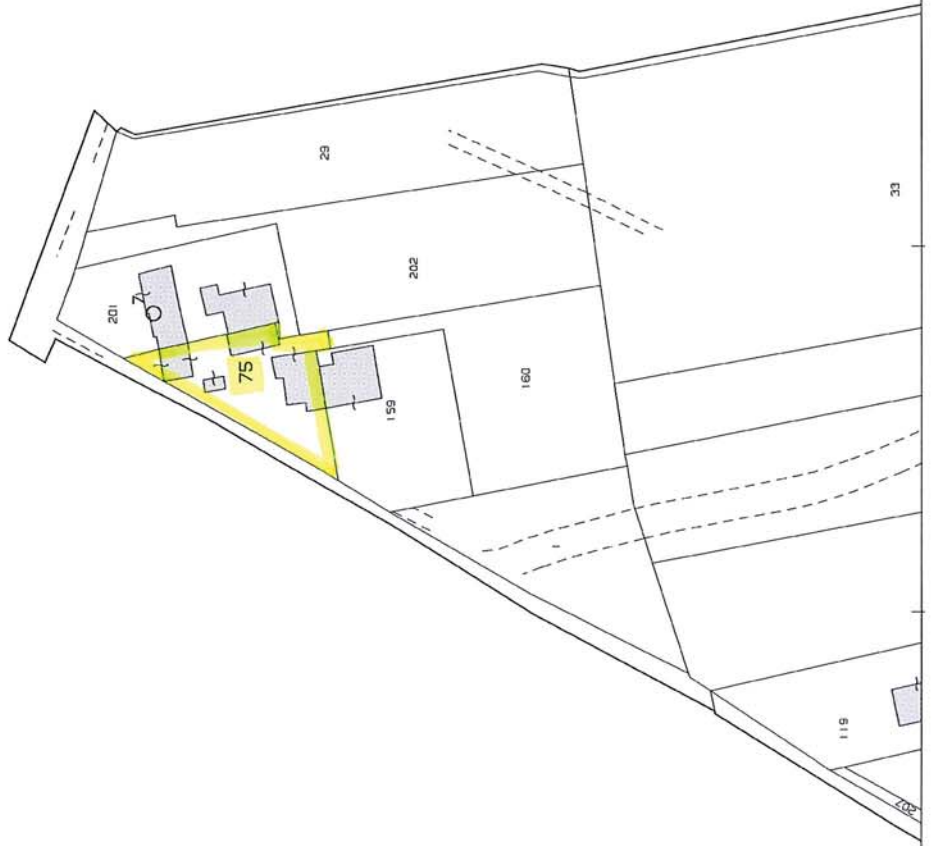


N=-3300

E=-7900

I Particella: 75



Scala originale: 1:2000  
Dimensione cornice: 534.000 x 378.000 metr  
Procollo pratico T22629/2021

27-Nov-2021 9:27:14

Comune: (TV) LORIA  
Foglio: 25



MODULARIO  
F. rig. rend. 497



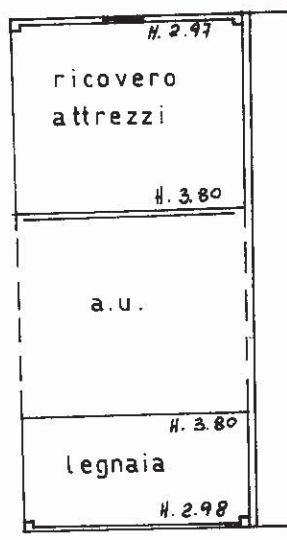
MINISTERO DELLE FINANZE  
DIPARTIMENTO DEL TERRITORIO  
**CATASTO EDILIZIO URBANO** (RDL 13-4-1939, n. 652)

MOD. **BN** (CEU)

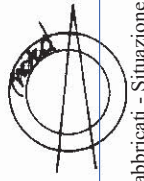
LIRE  
**200**

Planimetria di u.i.u. in Comune di LORIA via LA PICCOLA civ. ....

PIANO TERRA



**ORIENTAMENTO**



SCALA DI 1:200

Roma - Istituto Poligrafico e Zecca dello Stato - P.V.

Catasto del Fabbricati - Situazione  
VIA LA PICCOLA Piano T

Dichiarazione di N.C.   
Denuncia di variazione

Compilata dal GEOMETRA  
(Titolo, cognome e nome)  
MARCON FULVIO

RISERVATO ALL'UFFICIO

Identificativi catastali  
F. D. 2  
n. 75 sub. 7

Iscritto all'albo de GEOMETRI  
della provincia di TREVISO  
data 24/01/01 Firma

Ultima planimetria in atti

MODULARIO  
F. rig. rend. 487

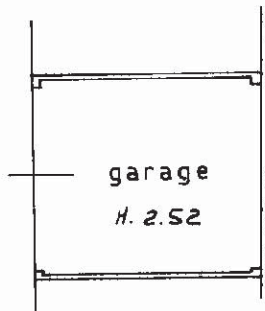


MINISTERO DELLE FINANZE  
DIPARTIMENTO DEL TERRITORIO  
**CATASTO EDILIZIO URBANO** (RDL 13-4-1939, n. 652)

MOD. **BN** (CEU)

1 IRE  
200

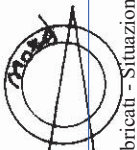
Planimetria di u.i.u. in Comune di LORIA via LA PICCOLA civ. ....



PIANO TERRA

Catasto dei Fabbricati - Situazione 27/11/2021 - Comune di LORIA(E692) - < Sez. urbana D - Foglio 2 - Particella 75 - Subalterno 8 >  
VIA LA PICCOLA Piano T

**ORIENTAMENTO**



SCALA DI 1:200

Roma - Istituto Poligrafico e Zecca dello Stato - P.V.

Ultima planimetria in atti  
Data presentazione: 20/06/2001  
Totale schede: 12  
n. 75 sub. 8

Compilata dal GEOMETRA  
(Titolo, cognome e nome)  
MARCON FULVIO  
GEOMETRI  
data 24.01.2000 Firma

RISERVATO ALL'UFFICIO

Catasto dei Fabbricati - Situazione 27/11/2021 - Comune di LORIA(E692) - < Sez. urbana D - Foglio 2 - Particella 75 - Subalterno 8 >  
VIA LA PICCOLA Piano T

MODULARIO  
F. - Catasto - 431



MINISTERO DELLE FINANZE  
DIPARTIMENTO DEL TERRITORIO

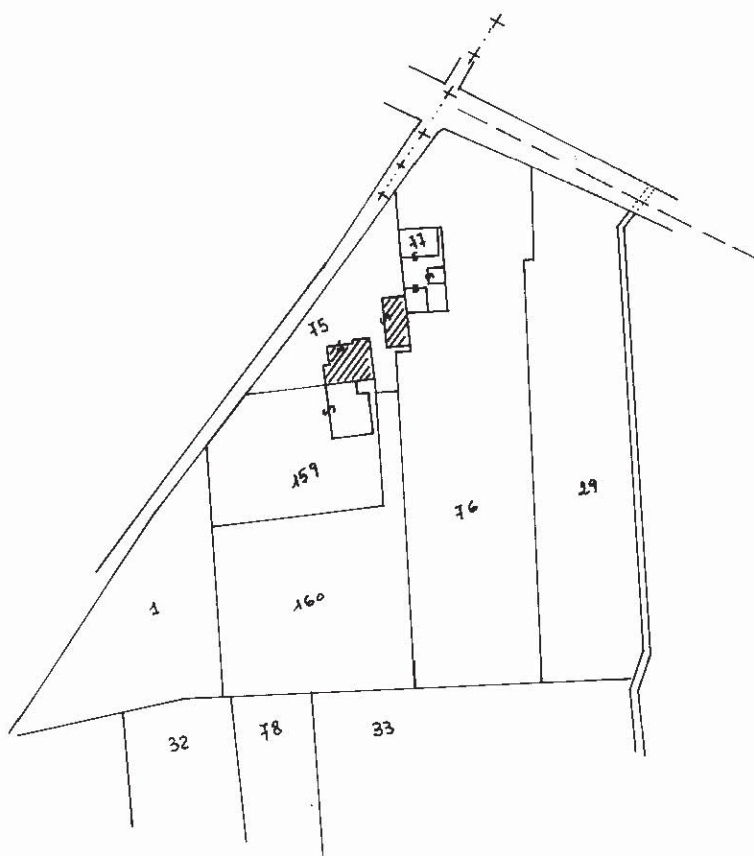
Mod. EP/1 CEU

Ufficio Tecnico Erariale di TREVISO

**ELABORATO PLANIMETRICO**

Pag. n. 1, di 1

<b>Ubicazione e riferimenti catastali dell'immobile</b>		C.T. Sez. Fgl. 25 Mapp. 75
Comune <u>LORIA</u>		C.E.U. Sez. D. Fgl. 2 Mapp. 75
Via/piazza <u>LA PICCOLA</u>	n. <u>5</u>	Tipo mappale n. <u>87754</u> del <u>14.03.2001</u>
<b>ESTRATTO DI MAPPA</b>		scala 1: <u>2000.</u>



Banco Poligrafico e Zecca dello Stato - P.V.

Catasto dei Fabbricati - Situazione al 27/11/2021 - Comune di LORIA (E.692) - Sez. urbana D - Foglio 2 - Particella 75

<b>Riservato all'Ufficio Tecnico Erariale</b>	<u>20 06 2001</u>	L'operatore	<b>IL TECNICO</b>
Protocollo <u>204332</u>			<u>24.08.01</u>
Sostituisce il presente mod. EP/1 prot. _____			data
Annullato e sostituito dal mod. EP/1 prot. _____			firma e timbro

Ultima planimetria in atti

Data presentazione: 20/06/2001 - Data: 27/11/2021 - n. T23299 - Richiedente: Telematico

Totale schede: 3 - Formato di acquisizione: A4(210x297) - Formato stampa richiesto: A4(210x297) - Fattore di scala non utilizzabile

MODULARIO  
F. - Catasto - 432



MINISTERO DELLE FINANZE  
DIPARTIMENTO DEL TERRITORIO

Mod. EP/2 CEU

Ufficio Tecnico Erariale di TREVISO

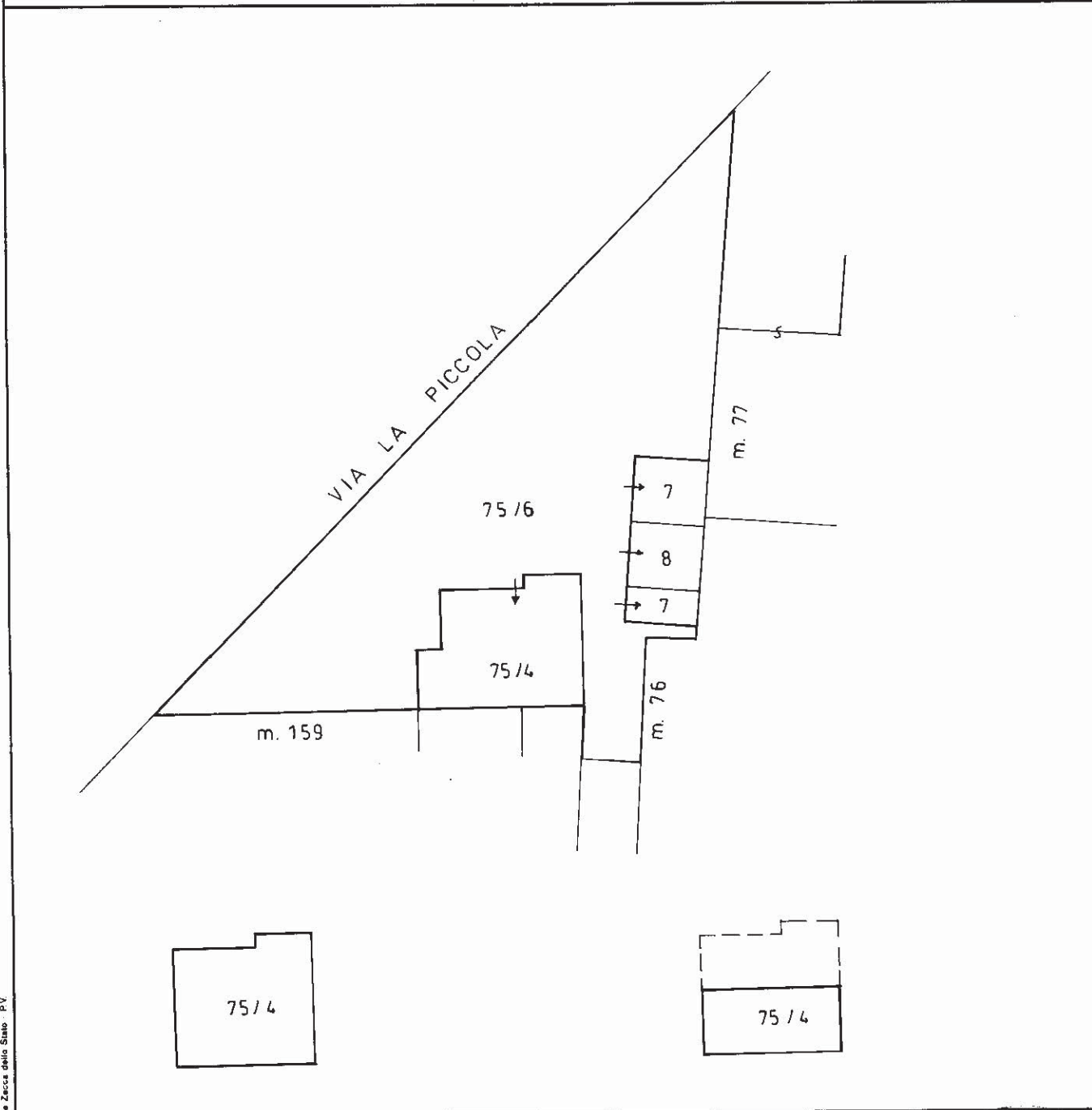
**ELABORATO PLANIMETRICO**

Pag. n. 1, di 1

Comune	Sezione	Foglio	Numero	Tipo mappale n.	del
<u>LORIA</u>	<u>D</u>	<u>2</u>	<u>75</u>	<u>87754</u>	<u>14/03/2001</u>

DIMOSTRAZIONE GRAFICA DEI SUBALTERNI ASSEGNATI

scala 1: 500



Nota: Istituto Poligrafico e Zecca dello Stato - P.V.

Catasto dei Fabbricati - Situazione al 27/11/2021 - Comune di LORIA (E692) - Sez. urbana D - Foglio 2 - Particella 75

<b>Riservato all'Ufficio Tecnico Erariale</b>	L'operatore	IL TECNICO
Protocollo <u>204332</u>	<u>20.06.2001</u>	<u>24.01.01</u>
Sostituisce il presente mod. EP/2 prot. _____		data
Annullato e sostituito dal mod. EP/2 prot. _____		firma e timbro

Ultima planimetria in data \_\_\_\_\_

Data presentazione: 20/06/2001 - Data: 27/11/2021 - n. T23299 - Richiedente: Telematico

Totale schede: 3 - Formato di acquisizione: A4(210x297) - Formato stampa richiesto: A4(210x297) - Fattore di scala non utilizzabile





Ufficio Tecnico Erariale di TREVISO

**ELABORATO PLANIMETRICO**

ELENCO DEI SUBALTERNI ASSEGNATI

Pag. n. 1 di 1

Comune		Sezione	Foglio	Numero	Tipo mappale n. del				
LORIA		D	2	75	87754	14/03/2001			
Numero	Sub.	UBICAZIONE via/piazza			N. civico	piano	scala	int.	DESCRIZIONE
75	1	VIA LA PICCOLA							SOPPRESSO
75	2	VIA LA PICCOLA			5	S1-T-1			SOPPRESSO
75	3	VIA LA PICCOLA				T			SOPPRESSO
75	4	VIA LA PICCOLA			5	S1-T-1			ABITAZIONE (invariato)
75	5	VIA LA PICCOLA			5	T			AREA SCOPERTA, SOPPRES-
									SO PER VARIAZIONE DI
									CONSISTENZA, SOSTITUI-
									TO DAL SUB. 6
75	6	VIA LA PICCOLA			5	T			BENE COMUNE NON CENSI-
									BILE AI SUB. 4, 7, 8,
									AREA SCOPERTA MQ. 771
75	7	VIA LA PICCOLA				T			RICOVERO ATTREZZI
									(nuova costruzione)
75	8	VIA LA PICCOLA				T			GARAGE (nuova costru-
									zione)

Riservato all'Ufficio Tecnico Erariale

**20 GIU. 2001** L'operatore

Protocollo 209332

Sostituisce il presente mod. EP/3 prot.

20/06/2001 - Data: 27/11/2021 - n. T23299 - Richiedente: Telematico

Annullato e sostituito dal mod. EP/3 prot.

Formato di acquisizione: A4(210x297) - Formato stampa richiesto: A4(210x297) - Fattore di scala non utilizzabile

IL TECNICO  
24/01/2001  
data

Firma e timbro

Ultima planimetria in atti

Data presentazione

Totale schede: 3 -

Fonte - Istituto Poligrafico e Zecca dello Stato - P.V.

Catasto del Fabbricati - Situazione al 27/11/2021 - Comune di LORIA(E692) - Sez. urbana D. Foglio 2 - Particella 75