

**Agenzia del Territorio
CATASTO FABBRICATI
Ufficio Provinciale di
Foggia**

Dichiarazione protocollo n. FG0142722 del 30/06/2006

Planimetria di u.i.u. in Comune di Foggia

Via Manfredonia

civ. SNC

Identificativi Catastali:

Sezione:

Foglio: 77

Particella: 636

Subalterno: 38

Compilata da:

Fortunati Gianfranco

Iscritto all'albo:

Ingegneri

Prov. Foggia

N. 1668

Scheda n. 1


Scala 1:100

PIANO PRIMO SOTTOSTRADA

H = 3.10 mt

altra u.i.u.

altra u.i.u.



corsia comune



Ultima planimetria in atti

Data: 04/11/2022 - n. T303476 - Richiedente: MFFVCN52A03L273Y

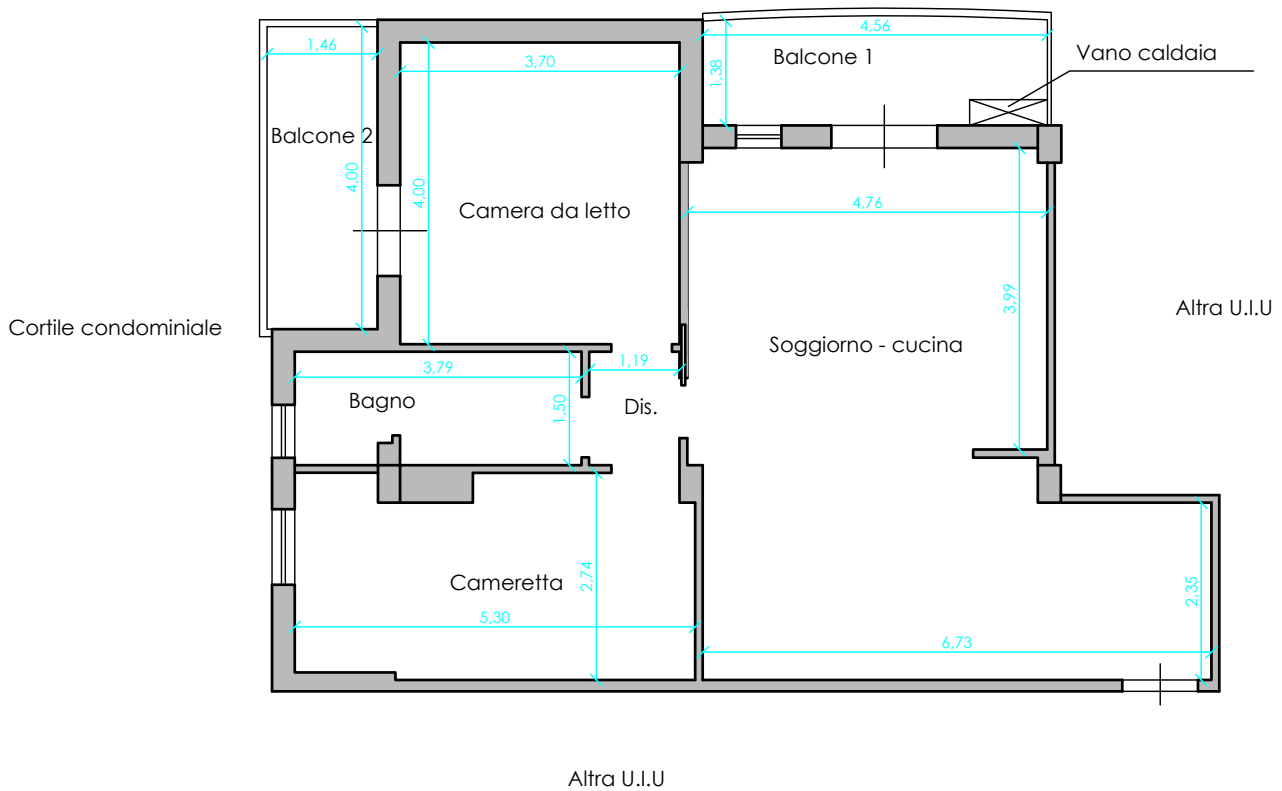
Totale schede: 1 - Formato di acquisizione: A4(210x297) - Formato stampa richiesto: A4(210x297)



Pianta piano secondo - scala 1:100

H: 3,00 mt

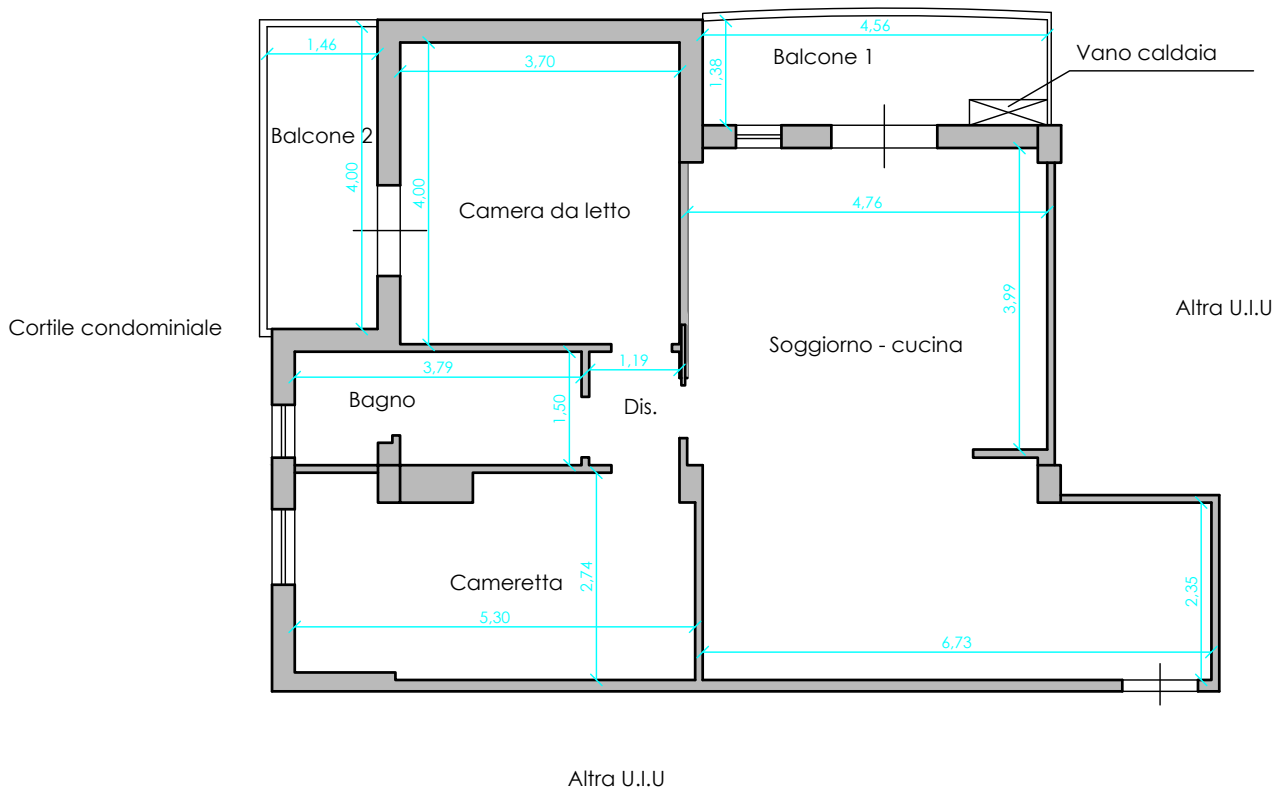
Via Manfredonia



Pianta piano secondo - scala 1:100

H: 3,00 mt

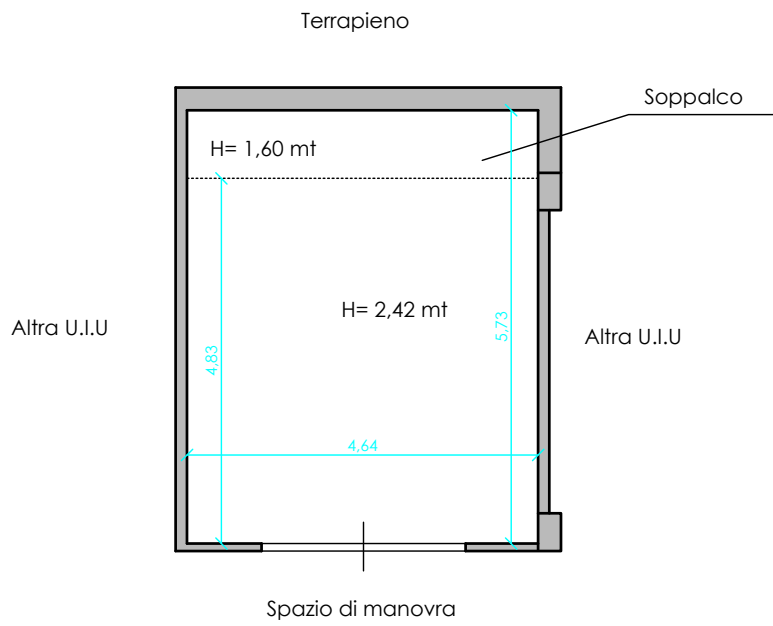
Via Manfredonia



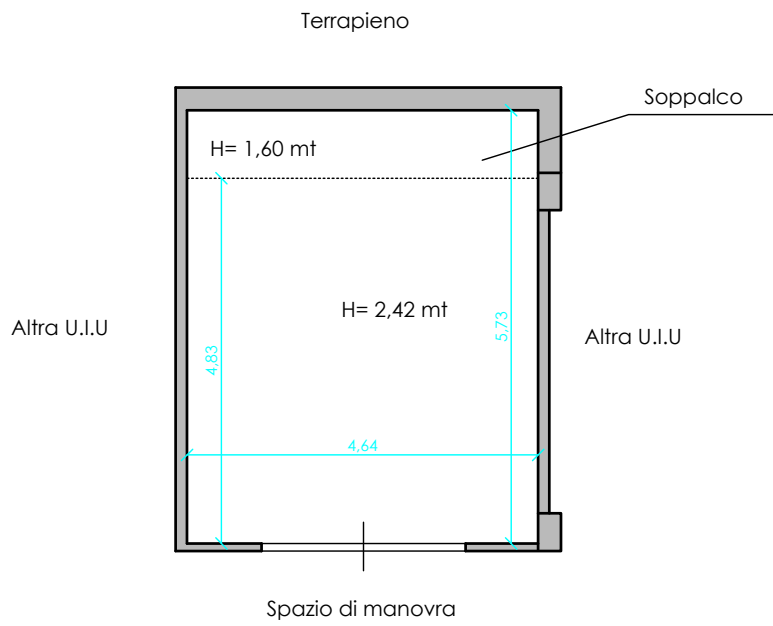
superficie	sup. netta (mq)	sup. lorda (mq)
Soggiorno-cucina	37,76	
Camera da letto	14,73	
Bagno	5,60	
Disimpegno	1,80	
Cameretta	13,80	
sup. totale (mq)	73.69	85,40
Balcone 1	6.100000	0.000000
Balcone 2	5.840000	0,00



Pianta box - scala 1:100



Pianta box - scala 1:100



superficie	sup. netta (mq)	sup. lorda (mq)
Box	26,60	
sup. totale (mq)	26.60	30,60

