

**Agenzia del Territorio
CATASTO FABBRICATI
Ufficio Provinciale di
Torino**

Dichiarazione protocollo n. TO0342546 del 02/07/2004

Planimetria di u.i.u. in Comune di Torino

Via Spano

civ. 6/17B

Identificativi Catastali:

Sezione:

Foglio: 92

Particella: 189

Subalterno: 191

Compilata da:

Oberto Pietro

Iscritto all'albo:
Geometri

Prov. Torino

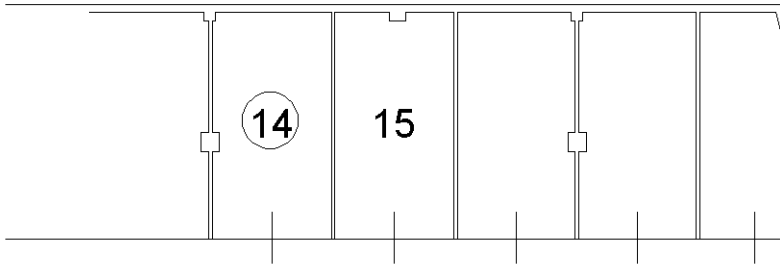
N. 4174

Scheda n. 1

Scala 1:200

PIANO INTERRATO-Box auto H=2.90 mt.

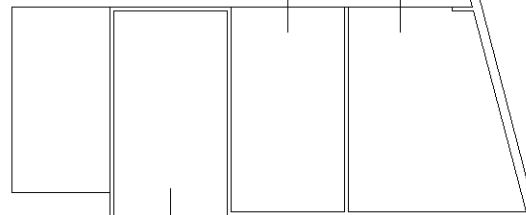
altra proprietà



area di manovra



area di manovra



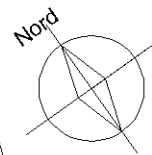
terrapieno Via G. Spano

uscita di sicurezza

corridoio

comune

cantine C.so Unione Sovietica n. 169-171-173-175-175bis-177-177bis



Ultima planimetria in atti