

**Agenzia del Territorio
CATASTO FABBRICATI
Ufficio Provinciale di
Bologna**

Dichiarazione protocollo n. BO0063298 del 24/04/2013

Planimetria di u.i.u. in Comune di Budrio

Via Vescovo

civ. 6

Identificativi Catastali:

Sezione:
Foglio: 15
Particella: 186
Subalterno: 7

Compilata da:
Lunghi Luca
Iscritto all'albo:
Geometri

Prov. Ferrara

N. 01683

Scheda n. 1

Scala 1:200

Mappale 179

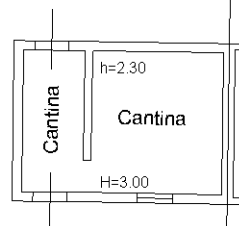
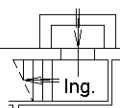
Mappale 179

PIANO TERRA
H=2.80

Altra u.i.u.

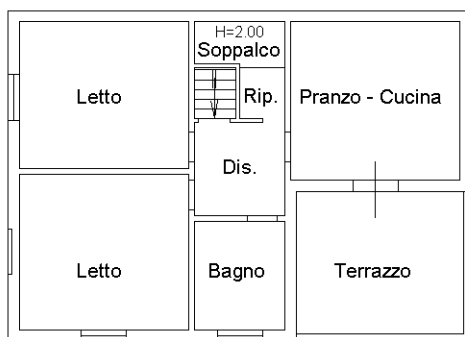
corte esclusiva

Altra u.i.u.



Mappale 181

PIANO PRIMO
H=3.20



Catasto dei Fabbricati - Situazione al 05/07/2022 - Comune di BUDRIO(B 249) - < Foglio 15 - Particella 186 - Subalterno 7 >
VIA VESCOVO n. 6 Piano T-1

Ultima planimetria in atti