

Direzione Provinciale di Avellino
Ufficio Provinciale - Territorio
Servizi Catastali

Visura storica per immobile

Situazione degli atti informatizzati dall'impianto meccanografico al 13/02/2019

Data: 13/02/2019 - Ora: 19.27.45 Segue

Visura n.: T331419 Pag: 1

Dati della richiesta	Comune di SAVIGNANO IRPINO (Codice: 1471)
Catasto Fabbricati	Provincia di AVELLINO Foglio: 5 Particella: 40 Sub.: 3

INTESTATI

1		(1) Proprietà
2		(8) Usufrutto

Unità immobiliare dal 22/05/2018


N.	DATI IDENTIFICATIVI				DATI DI CLASSAMENTO						DATI DERIVANTI DA	
	Sezione Urbana	Foglio	Particella	Sub	Zona Cens.	Micro Zona	Categoria	Classe	Consistenza	Superficie Catastale		Rendita
1		5	40	3			D/8				Euro 4.543,96	VARIAZIONE del 21/05/2018 protocollo n. AV0054891 in atti dal 22/05/2018 AMPLIAMENTO- DIVERSA DISTRIBUZIONE DEGLI SPAZI INTERNI (n. 9505.1/2018)
Indirizzo		PIAZZALE DELLA STAZIONE SNC piano: S1-T-1-2;										
Annotazioni		classamento e rendita proposti (D.M. 701/94)										

Mappali Terreni Correlati

Codice Comune 1471 - Sezione - Foglio 5 - Particella 40

Situazione degli intestati dal 21/05/2018

N.	DATI ANAGRAFICI	CODICE FISCALE	DIRITTI E ONERI REALI
1			
2			
DATI DERIVANTI DA		VARIAZIONE del 21/05/2018 protocollo n. AV0054891 in atti dal 22/05/2018 Registrazione: AMPLIAMENTO- DIVERSA DISTRIBUZIONE DEGLI SPAZI INTERNI (n. 9505.1/2018)	



Direzione Provinciale di Avellino
Ufficio Provinciale - Territorio
Servizi Catastali

Visura storica per immobile

Situazione degli atti informatizzati dall'impianto meccanografico al 13/02/2019

Data: 13/02/2019 - Ora: 19.27.45 Segue

Visura n.: T331419 Pag: 2

Situazione dell'unità immobiliare che ha originato il precedente dal 30/03/2015

N.	DATI IDENTIFICATIVI				DATI DI CLASSAMENTO							DATI DERIVANTI DA
	Sezione Urbana	Foglio	Particella	Sub	Zona Cens.	Micro Zona	Categoria	Classe	Consistenza	Superficie Catastale	Rendita	
1		5	40	1			D/8				Euro 11.568,63	VARIAZIONE TOPONOMASTICA del 30.03/2015 protocollo n. AV0049091 in atti dal 30.03/2015 VARIAZIONE DI TOPONOMASTICA (n. 20045.1/2015)
Indirizzo PIAZZALE DELLA STAZIONE piano: T-1-2-S1-I;												

Situazione dell'unità immobiliare dal 18/11/1999


N.	DATI IDENTIFICATIVI				DATI DI CLASSAMENTO							DATI DERIVANTI DA
	Sezione Urbana	Foglio	Particella	Sub	Zona Cens.	Micro Zona	Categoria	Classe	Consistenza	Superficie Catastale	Rendita	
1		5	40	1			D/8				Euro 11.568,63 L. 22.400.000	VARIAZIONE DELLA DESTINAZIONE del 24.03/1990 protocollo n. 16166 in atti dal 18/11/1999 OPIFICIO-ESPOSIZIONE E VENDITA MOBILI (n. 5.1/1990)
Indirizzo VIA STAZIONE piano: T-1-2-S1-I;												

Situazione dell'unità immobiliare dal 30/03/1992

N.	DATI IDENTIFICATIVI				DATI DI CLASSAMENTO							DATI DERIVANTI DA
	Sezione Urbana	Foglio	Particella	Sub	Zona Cens.	Micro Zona	Categoria	Classe	Consistenza	Superficie Catastale	Rendita	
1		5	40	1			D/I				L. 3.300.000	VARIAZIONE NEL REDDITO in atti dal 30.03/1992 D. M. DEL 20 GENNAIO 1990
Indirizzo VIA PROV.ALLA STAZIONE piano: T-1-I;												
Notifica Partita 1236 Mod.58 -												

Situazione dell'unità immobiliare dall'impianto meccanografico

N.	DATI IDENTIFICATIVI				DATI DI CLASSAMENTO							DATI DERIVANTI DA
	Sezione Urbana	Foglio	Particella	Sub	Zona Cens.	Micro Zona	Categoria	Classe	Consistenza	Superficie Catastale	Rendita	
1		5	40	1			D/I				L. 3.000	Impianto meccanografico del 30.06/1987
Indirizzo VIA PROV.ALLA STAZIONE piano: T-1-I;												



Direzione Provinciale di Avellino
Ufficio Provinciale - Territorio
Servizi Catastali

Visura storica per immobile

Situazione degli atti informatizzati dall'impianto meccanografico al 13/02/2019

Data: 13/02/2019 - Ora: 19.27.46 Fine

Visura n.: T331419 Pag: 3

Notifica	-	Partita	1236	Mod.58	-
----------	---	---------	------	--------	---

Situazione degli intestati dall'impianto meccanografico


N.	DATI ANAGRAFICI	CODICE FISCALE	DIRITTI E ONERI REALI
1			(1) Proprietà fino al 21/05/2018
2			(8) Usufrutto fino al 21/05/2018
DATI DERIVANTI DA Impianto meccanografico del 30/06/1987			

Unità immobiliari n. 1

Tributi erariali: Euro 0,90

Visura telematica

* Codice Fiscale Validato in Anagrafe Tributaria



Direzione Provinciale di Avellino
Ufficio Provinciale - Territorio
Servizi Catastali

Visura storica per immobile

Situazione degli atti informatizzati dall'impianto meccanografico al 13/02/2019

Data: 13/02/2019 - Ora: 19.27.18 Segue

Visura n.: T331327 Pag: 1

Dati della richiesta	Comune di SAVIGNANO IRPINO (Codice: I471)
Catasto Fabbricati	Provincia di AVELLINO Foglio: 5 Particella: 40 Sub.: 2

INTESTATI

1	(1) Proprietà
2	(8) Usufrutto

Unità immobiliare dal 22/05/2018


N.	DATI IDENTIFICATIVI				DATI DI CLASSAMENTO							DATI DERIVANTI DA
	Sezione Urbana	Foglio	Particella	Sub	Zona Cens.	Micro Zona	Categoria	Classe	Consistenza	Superficie Catastale	Rendita	
1		5	40	2			A/4	4	4,5 vani	Totale: 85 m ² Totale escluse aree scoperte**: 82 m ²	Euro 225,43	VARIAZIONE del 21/05/2018 protocollo n. AV0054890 in atti dal 22/05/2018 ESATTA RAPPRESENTAZIONE GRAFICA (n. 9512.1/2018)
Indirizzo		PIAZZALE DELLA STAZIONE SNC piano: 1;										
Annotazioni		classamento e rendita proposti (D.M. 701/94)										

Mappali Terreni Correlati

Codice Comune I471 - Sezione - Foglio 5 - Particella 40

Situazione dell'unità immobiliare dal 22/12/2016

N.	DATI IDENTIFICATIVI				DATI DI CLASSAMENTO							DATI DERIVANTI DA
	Sezione Urbana	Foglio	Particella	Sub	Zona Cens.	Micro Zona	Categoria	Classe	Consistenza	Superficie Catastale	Rendita	
1		5	40	2			A/2	2	5 vani	Totale: 84 m ² Totale escluse aree scoperte**: 80 m ²	Euro 348,61	VARIAZIONE TOPONOMASTICA del 22/12/2016 protocollo n. AV0171594 in atti dal 22/12/2016 VARIAZIONE DI TOPONOMASTICA- VARIAZIONE TOPONOMASTICA D'UFFICIO (n. 66426.1/2016)
Indirizzo		, PIAZZALE DELLA STAZIONE n. 61 piano: 1;										



Direzione Provinciale di Avellino
Ufficio Provinciale - Territorio
Servizi Catastali

Visura storica per immobile

Situazione degli atti informatizzati dall'impianto meccanografico al 13/02/2019

Data: 13/02/2019 - Ora: 19.27.18 Segue

Visura n.: T331327 Pag: 2

Situazione dell'unità immobiliare dal 09/11/2015

N.	DATI IDENTIFICATIVI				DATI DI CLASSAMENTO							DATI DERIVANTI DA
	Sezione Urbana	Foglio	Particella	Sub	Zona Cens.	Micro Zona	Categoria	Classe	Consistenza	Superficie Catastale	Rendita	
1		5	40	2			A/2	2	5 vani	Totale: 84 m ² Totale escluse aree scoperte**: 80 m ²	Euro 348,61	Variazione del 09/11/2015 - Inserimento in visura dei dati di superficie.
Indirizzo												
Notifica												
, SCALO FERROVIARIO n. 61 piano: 1;												
Partita												
1236												
Mod.58												
-												

Situazione dell'unità immobiliare dal 01/01/1992

N.	DATI IDENTIFICATIVI				DATI DI CLASSAMENTO							DATI DERIVANTI DA
	Sezione Urbana	Foglio	Particella	Sub	Zona Cens.	Micro Zona	Categoria	Classe	Consistenza	Superficie Catastale	Rendita	
1		5	40	2			A/2	2	5 vani		Euro 348,61 L. 675.000	VARIAZIONE del 01.01/1992 VARIAZIONE DEL QUADRO TARIFFARIO
Indirizzo												
Notifica												
, SCALO FERROVIARIO n. 61 piano: 1;												
Partita												
1236												
Mod.58												
-												

Situazione dell'unità immobiliare dall'impianto meccanografico

N.	DATI IDENTIFICATIVI				DATI DI CLASSAMENTO							DATI DERIVANTI DA
	Sezione Urbana	Foglio	Particella	Sub	Zona Cens.	Micro Zona	Categoria	Classe	Consistenza	Superficie Catastale	Rendita	
1		5	40	2			A/2	2	5 vani		L. 660	Impianto meccanografico del 30/06/1987
Indirizzo												
Notifica												
, SCALO FERROVIARIO n. 61 piano: 1;												
Partita												
1236												
Mod.58												
-												

Situazione degli intestati dall'impianto meccanografico

N.	DATI ANAGRAFICI	CODICE FISCALE	DIRITTI E ONERI REALI
1			(1) Proprietà
2			(8) Usufrutto
DATI DERIVANTI DA			Impianto meccanografico del 30/06/1987

Unità immobiliari n. 1

Tributi erariali: Euro 0,90



Direzione Provinciale di Avellino
Ufficio Provinciale - Territorio
Servizi Catastali

Visura storica per immobile

Situazione degli atti informatizzati dall'impianto meccanografico al 13/02/2019


Data: 13/02/2019 - Ora: 19.27.18 Fine

Visura n.: T331327 Pag: 3

Visura telematica

* Codice Fiscale Validato in Anagrafe Tributaria

** Si intendono escluse le "superfici di balconi, terrazzi e aree scoperte pertinenziali e accessorie, comunicanti o non comunicanti"
(cfr. Provvedimento del Direttore dell'Agenzia delle Entrate 29 marzo 2013).



Direzione Provinciale di Avellino
Ufficio Provinciale - Territorio
Servizi Catastali

Visura storica per immobile

Situazione degli atti informatizzati dall'impianto meccanografico al 13/02/2019

Data: 13/02/2019 - Ora: 19.26.55 Segue

Visura n.: T331270 Pag: 1

Dati della richiesta	Comune di SAVIGNANO IRPINO (Codice: I471)
Catasto Fabbricati	Provincia di AVELLINO Foglio: 5 Particella: 40 Sub.: 1

Unità immobiliare soppressa dal 22/05/2018


N.	DATI IDENTIFICATIVI				DATI DI CLASSAMENTO							DATI DERIVANTI DA
	Sezione Urbana	Foglio	Particella	Sub	Zona Cens.	Micro Zona	Categoria	Classe	Consistenza	Superficie Catastale	Rendita	
1		5	40	1								VARIAZIONE del 21/05/2018 protocollo n. AV0054891 in atti dal 22/05/2018 AMPLIAMENTO- DIVERSA DISTRIBUZIONE DEGLI SPAZI INTERNI (n. 9505.1/2018)

La soppressione ha originato e/o variato i seguenti immobili:
- foglio 5 particella 40 sub. 3

Mappali Terreni Correlati
Codice Comune I471 - Sezione - Foglio 5 - Particella 40

Situazione dell'unità immobiliare dal 30/03/2015

N.	DATI IDENTIFICATIVI				DATI DI CLASSAMENTO							DATI DERIVANTI DA
	Sezione Urbana	Foglio	Particella	Sub	Zona Cens.	Micro Zona	Categoria	Classe	Consistenza	Superficie Catastale	Rendita	
1		5	40	1			D/8				Euro 11.568,63	VARIAZIONE TOPONOMASTICA del 30/03/2015 protocollo n. AV0049091 in atti dal 30/03/2015 VARIAZIONE DI TOPONOMASTICA (n. 20045.1/2015)
Indirizzo		PIAZZALE DELLA STAZIONE piano: T-1-2-S1-I;										



Direzione Provinciale di Avellino
Ufficio Provinciale - Territorio
Servizi Catastali

Visura storica per immobile

Situazione degli atti informatizzati dall'impianto meccanografico al 13/02/2019

Data: 13/02/2019 - Ora: 19.26.55 Segue

Visura n.: T331270 Pag: 2

Situazione dell'unità immobiliare dal 18/11/1999

N.	DATI IDENTIFICATIVI				DATI DI CLASSAMENTO							DATI DERIVANTI DA
	Sezione Urbana	Foglio	Particella	Sub	Zona Cens.	Micro Zona	Categoria	Classe	Consistenza	Superficie Catastale	Rendita	
1		5	40	1			D/8				Euro 11.568,63 L. 22.400.000	VARIAZIONE DELLA DESTINAZIONE del 24/03/1990 protocollo n. 16166 in atti dal 18/11/1999 OPIFICIO- ESPOSIZIONE E VENDITA MOBILI (n. 5.1/1990)
Indirizzo , VIA STAZIONE piano: T-1-2-SI-I;												

Situazione dell'unità immobiliare dal 30/03/1992

N.	DATI IDENTIFICATIVI				DATI DI CLASSAMENTO							DATI DERIVANTI DA
	Sezione Urbana	Foglio	Particella	Sub	Zona Cens.	Micro Zona	Categoria	Classe	Consistenza	Superficie Catastale	Rendita	
1		5	40	1			D/I				L. 3.300.000	VARIAZIONE NEL REDDITO in atti dal 30/03/1992 D. M. DEL 20 GENNAIO 1990
Indirizzo , VIA PROV.ALLA STAZIONE piano: T-1-I;												
Notifica - Partita 1236 Mod.58 -												

Situazione dell'unità immobiliare dall'impianto meccanografico

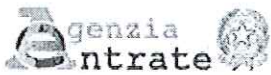
N.	DATI IDENTIFICATIVI				DATI DI CLASSAMENTO							DATI DERIVANTI DA
	Sezione Urbana	Foglio	Particella	Sub	Zona Cens.	Micro Zona	Categoria	Classe	Consistenza	Superficie Catastale	Rendita	
1		5	40	1			D/I				L. 3.000	Impianto meccanografico del 30/06/1987
Indirizzo , VIA PROV.ALLA STAZIONE piano: T-1-I;												
Notifica - Partita 1236 Mod.58 -												

Situazione degli intestati dall'impianto meccanografico

N.	DATI ANAGRAFICI	CODICE FISCALE	DIRITTI E ONERI REALI
1			(1) Proprietà fino al 21/05/2018
2			(8) Usufrutto fino al 21/05/2018
DATI DERIVANTI DA Impianto meccanografico del 30/06/1987			

Unità immobiliari n. 1

Tributi erariali: Euro 0,90



Direzione Provinciale di Avellino
Ufficio Provinciale - Territorio
Servizi Catastali

Visura storica per immobile


Situazione degli atti informatizzati dall'impianto meccanografico al 13/02/2019

Data: 13/02/2019 - Ora: 19.26.55 Fine

Visura n.: T331270 Pag: 3

Visura telematica

* Codice Fiscale Validato in Anagrafe Tributaria



Direzione Provinciale di Avellino
Ufficio Provinciale - Territorio
Servizi Catastali

Visura storica per immobile

Situazione degli atti informatizzati dall'impianto meccanografico al 17/02/2019

Data: 17/02/2019 - Ora: 12.57.00 Segue

Visura n.: T8562 Pag: 1

Dati della richiesta	Comune di SAVIGNANO IRPINO (Codice: 1471)
Catasto Terreni	Provincia di AVELLINO Foglio: 8 Particella: 194

INTESTATI

1		(1) Proprietà
2		(8) Usufrutto

Situazione dell'Immobile dall'impianto meccanografico

N.	DATI IDENTIFICATIVI				DATI CLASSAMENTO				DATI DERIVANTI DA	
	Foglio	Particella	Sub	Porz	Qualità Classe	Superficie(m²)	Deduz	Reddito		
1	8	194		-	SEMIN ARBOR 3	ha are ca 35 00		Dominicale Euro 6,33 L. 12.250	Agrario Euro 12,65 L. 24.500	Impianto meccanografico del 29/09/1977
Notifica					Partita	770				


L'intestazione alla data della richiesta deriva dai seguenti atti:

Situazione degli intestati dal 23/03/1978

N.	DATI ANAGRAFICI	CODICE FISCALE	DIRITTI E ONERI REALI
1			(8) Usufrutto
DATI DERIVANTI DA	DENUNZIA (NEI PASSAGGI PER CAUSA DI MORTE) del [redacted] Voltura in atti dal 13/04/1988 Registrazione: UR Sede: ARIANO IRPINO Volume: 46 n: 78 del 13/09/1978 (n. 122479)		

Situazione degli intestati relativa ad atto del 26/07/1973 (antecedente all'impianto meccanografico)

N.	DATI ANAGRAFICI	CODICE FISCALE	DIRITTI E ONERI REALI
1			(1) Proprietà
2			USUFRUTTUARIO fino al 23/03/1978
3			USUFRUTTUARIO fino al 23/03/1978
DATI DERIVANTI DA	ISTRUMENTO (ATTO PUBBLICO) del 26/07/1973 Voltura in atti dal 13/04/1988 Repertorio n.: 71940 Rogante: D.AGOSTINO LUIGI Sede: ARIANO IRPINO Registrazione: UR Sede: ARIANO IRPINO n: 1770 del 26/07/1973 (n. 581873)		



Direzione Provinciale di Avellino
Ufficio Provinciale - Territorio
Servizi Catastali

Visura storica per immobile

Situazione degli atti informatizzati dall'impianto meccanografico al 17/02/2019

Data: 17/02/2019 - Ora: 12.57.00

Fine

Visura n.: T8562 Pag: 2

Situazione degli intestati dall'impianto meccanografico

N.	DATI ANAGRAFICI	CODICE FISCALE	DIRITTI E ONERI REALI
1			Usufruttuario parziale fino al 26/07/1973
2			(1) Proprietà fino al 26/07/1973


DATI DERIVANTI DA | Impianto meccanografico del 29/09/1977

Unità immobiliari n. 1

Tributi erariali: Euro 0,90

Visura telematica

* Codice Fiscale Validato in Anagrafe Tributaria



Direzione Provinciale di Avellino
Ufficio Provinciale - Territorio
Servizi Catastali

Visura storica per immobile

Situazione degli atti informatizzati dall'impianto meccanografico al 17/02/2019

Data: 17/02/2019 - Ora: 12.25.41

Segue

Visura n.: T8537 Pag: 1

Dati della richiesta	Comune di SAVIGNANO IRPINO (Codice: I471)
Catasto Terreni	Provincia di AVELLINO Foglio: 8 Particella: 190

INTESTATI

1		(8) Usufrutto
2		(1) Proprietà
3		(8) Usufrutto

Situazione dell'Immobile dall'impianto meccanografico

N.	DATI IDENTIFICATIVI				DATI CLASSAMENTO				DATI DERIVANTI DA	
	Foglio	Particella	Sub	Porz	Qualità Classe	Superficie(m ²) ha are ca	Deduz	Reddito		
								Dominicale		Agrario
1	8	190		-	SEMIN ARBOR 3	11 90		Euro 2,15 L. 4.165	Euro 4,30 L. 8.330	Impianto meccanografico del 29/09/1977
Notifica				Partita	770					

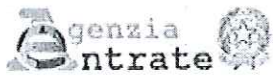
L'intestazione alla data della richiesta deriva dai seguenti atti:

Situazione degli intestati relativa ad atto del 26/07/1973 (antecedente all'impianto meccanografico)

N.	DATI ANAGRAFICI	CODICE FISCALE	DIRITTI E ONERI REALI
1			(8) Usufrutto
2			(1) Proprietà
3			(8) Usufrutto
DATI DERIVANTI DA		ISTRUMENTO (ATTO PUBBLICO) del 26/07/1973 Voltura in atti dal 13.04/1988 Repertorio n.: 71940 Rogante: D AGOSTINO LUIGI Sede: ARIANO IRPINO Registrazione: UR Sede: ARIANO IRPINO n: 1770 del 26/07/1973 (n. 581873)	

Situazione degli intestati dall'impianto meccanografico

N.	DATI ANAGRAFICI	CODICE FISCALE	DIRITTI E ONERI REALI
1			Usufruttuario parziale fino al 26/07/1973
2			(1) Proprietà fino al 26/07/1973
DATI DERIVANTI DA		Impianto meccanografico del 29/09/1977	



Direzione Provinciale di Avellino
Ufficio Provinciale - Territorio
Servizi Catastali

Visura storica per immobile

Situazione degli atti informatizzati dall'impianto meccanografico al 17/02/2019

Data: 17/02/2019 - Ora: 12.25.41

Fine

Visura n.: T8537 Pag: 2

Unità immobiliari n. 1

Tributi erariali: Euro 0,90

Visura telematica

* Codice Fiscale Validato in Anagrafe Tributaria

Visura storica per immobile

Data: 17/02/2019 - Ora: 12.25.08

Segue

Visura n.: T8514 Pag: 1

Situazione degli atti informatizzati dall'impianto meccanografico al 17/02/2019

Dati della richiesta	Comune di SAVIGNANO IRPINO (Codice: 1471)
Catasto Terreni	Provincia di AVELLINO Foglio: 26 Particella: 382

INTESTATI

1	COMUNE DI SAVIGNANO IRPINO con sede in SAVIGNANO IRPINO	81000430645*	(4) Diritto del concedente
2			Livellario
3			Usufruttuario generale di livello

Situazione dell'Immobile dall'impianto meccanografico

N.	DATI IDENTIFICATIVI				DATI CLASSAMENTO				DATI DERIVANTI DA	
	Foglio	Particella	Sub	Porz	Qualità Classe	Superficie(m ²) ha are ca	Deduz	Reddito		
								Dominicale Euro 1,87 L. 3.630		Agrario Euro 3,44 L. 6.655
1	26	382		-	SEMINATIVO 4	12 10			Impianto meccanografico del 29/09/1977	
Notifica				Partita						


L'intestazione alla data della richiesta deriva dai seguenti atti:

Situazione degli intestati dal 23/03/1978

N.	DATI ANAGRAFICI	CODICE FISCALE	DIRITTI E ONERI REALI
1			Livellario
2			Usufruttuario generale di livello
DATI DERIVANTI DA DENUNZIA (NEI PASSAGGI PER CAUSA DI MORTE) del 23/03/1978 Voltura in atti dal 10/04/1990 Registrazione: UR Sede: ARIANO IRPINO Volume: 46 n: 78 del 13/09/1978 (n. 122479)			

Situazione degli intestati relativa ad atto del 26/07/1973 (antecedente all'impianto meccanografico)

N.	DATI ANAGRAFICI	CODICE FISCALE	DIRITTI E ONERI REALI
1			USUFRUTTUARIO DI LIVELLO fino al 23/03/1978
2			PROPRIETARIO DI LIVELLO fino al 23/03/1978
3			USUFRUTTUARIO DI LIVELLO fino al 23/03/1978



Direzione Provinciale di Avellino
Ufficio Provinciale - Territorio
Servizi Catastali

Visura storica per immobile

Situazione degli atti informatizzati dall'impianto meccanografico al 17/02/2019

Data: 17/02/2019 - Ora: 12.25.08 Fine

Visura n.: T8514 Pag: 2

DATI DERIVANTI DA	ISTRUMENTO (ATTO PUBBLICO) del 26.07/1973 Voltura in atti dal 13.04/1988 Repertorio n.: 71940 Rogante: D AGOSTINO LUIGI Sede: ARIANO IRPINO Registrazione: UR Sede: ARIANO IRPINO n: 1770 del 26.07/1973 (n. 581873)
-------------------	---

Situazione degli intestati dall'impianto meccanografico

N.	DATI ANAGRAFICI	CODICE FISCALE	DIRITTI E ONERI REALI
1	COMUNE DI SAVIGNANO IRPINO con sede in SAVIGNANO IRPINO	81000430645	(4) Diritto del concedente
2			Usufruttuario parziale di livello fino al 26.07/1973
3			Livellario fino al 26.07/1973


DATI DERIVANTI DA | Impianto Meccanografico del 29.09/1977

Unità immobiliari n. 1

Tributi erariali: Euro 0,90

Visura telematica

* Codice Fiscale Validato in Anagrafe Tributaria



Direzione Provinciale di Avellino
Ufficio Provinciale - Territorio
Servizi Catastali

Visura storica per immobile

Situazione degli atti informatizzati dall'impianto meccanografico al 17/02/2019

Data: 17/02/2019 - Ora: 12.24.37

Segue

Visura n.: T8503 Pag: 1

Dati della richiesta	Comune di SAVIGNANO IRPINO (Codice: I471)
Catasto Terreni	Provincia di AVELLINO Foglio: 26 Particella: 379

INTESTATI

1	COMUNE DI SAVIGNANO IRPINO con sede in SAVIGNANO IRPINO	81000430645*	(4) Diritto del concedente
2			Livellario
3			Usufruttuario generale di livello

Situazione dell'Immobile dall'impianto meccanografico

N.	DATI IDENTIFICATIVI				DATI CLASSAMENTO				DATI DERIVANTI DA	
	Foglio	Particella	Sub	Porz	Qualità Classe	Superficie(m²) ha are ca	Deduz	Reddito		
1	26	379		-	SEMINATIVO 4	03 00		Dominicale Euro 0,46 L. 900	Agrario Euro 0,85 L. 1.650	Impianto meccanografico del 29/09/1977
Notifica					Partita					


L'intestazione alla data della richiesta deriva dai seguenti atti:

Situazione degli intestati dal 23/03/1978

N.	DATI ANAGRAFICI	CODICE FISCALE	DIRITTI E ONERI REALI
1			Livellario
2			Usufruttuario generale di livello
DATI DERIVANTI DA DENUNZIA (NEI PASSAGGI PER CAUSA DI MORTE) del 23/03/1978 Voltura in atti dal 10/04/1990 Registrazione: UR Sede: ARIANO IRPINO Volume: 46 n: 78 del 13/09/1978 (n. 122479)			

Situazione degli intestati relativa ad atto del 26/07/1973 (antecedente all'impianto meccanografico)

N.	DATI ANAGRAFICI	CODICE FISCALE	DIRITTI E ONERI REALI
1			USUFRUITUARIO DI LIVELLO fino al 23/03/1978
2			PROPRIETARIO DI LIVELLO fino al 23/03/1978
3			USUFRUITUARIO DI LIVELLO fino al 23/03/1978



Direzione Provinciale di Avellino
Ufficio Provinciale - Territorio
Servizi Catastali

Visura storica per immobile

Situazione degli atti informatizzati dall'impianto meccanografico al 17/02/2019

Data: 17/02/2019 - Ora: 12.24.37 Fine

Visura n.: T8503 Pag: 2

DATI DERIVANTI DA	ISTRUMENTO (ATTO PUBBLICO) del 26/07/1973 Voltura in atti dal 13/04/1988 Repertorio n.: 71940 Rogante: D.AGOSTINO LUIGI Sede: ARIANO IRPINO Registrazione: UR Sede: ARIANO IRPINO n: 1770 del 26/07/1973 (n. 581873)
-------------------	---

Situazione degli intestati dall'impianto meccanografico

N.	DATI ANAGRAFICI	CODICE FISCALE	DIRITTI E ONERI REALI
1	COMUNE DI SAVIGNANO IRPINO con sede in SAVIGNANO IRPINO	81000430645	(4) Diritto del concedente
2			Usufruttuario parziale di livello fino al 26/07/1973
3			Livellario fino al 26/07/1973
DATI DERIVANTI DA	Impianto meccanografico del 29/09/1977		

Unità immobiliari n. 1

Tributi erariali: Euro 0,90

Visura telematica

* Codice Fiscale Validato in Anagrafe Tributaria