

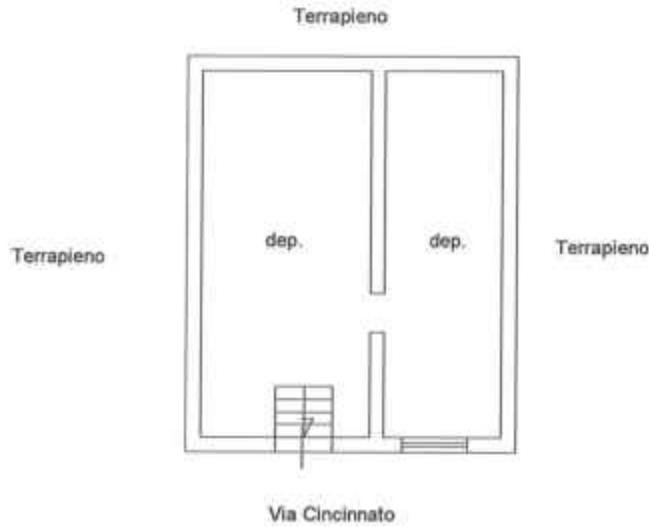
**Agenzia del Territorio
CATASTO FABBRICATI
Ufficio Provinciale di
Foggia**

Dichiarazione protocollo n. FG0314310 del 25/09/2009	
Planimetria di u.i.u. in Comune di San Giovanni Rotondo	
Via Cincinnato	civ. SNC
Identificativi Catastali:	Compilata da:
Sezione:	Iscritto all'albo:
Foglio: 143	Geometri
Particella: 4324	Prov. Foggia
Subalterno: 36	N. 1907

Scheda n. 1 Scala 1:200

LOTTO A

PIANO 1° SOTTOSTRADA
H=m.2.15



Catasto dei Fabbricati - Situazione al 10/02/2019 - Comune di SAN GIOVANNI ROTONDO (H926) - < Foglio: 143 - Particella: 4324 - Subalterno: 36 >
VIA CINCINNATO SNC piano: S1;

Ultima planimetria in atti

Data: 10/02/2019 - n. T17691 - Richiedente:

Totale schede: 1 - Formato di acquisizione: A4(210x297) - Formato stampa richiesto: A4(210x297)

LOTTO B

MODULARE
A. 10/1983 497



MINISTERO DELLE FINANZE
DIREZIONE GENERALE DEL CATASTO E DEI SERVIZI TECNICI ERARIALI

Mod. B (Nuovo Catasto Edilizio Urbano)

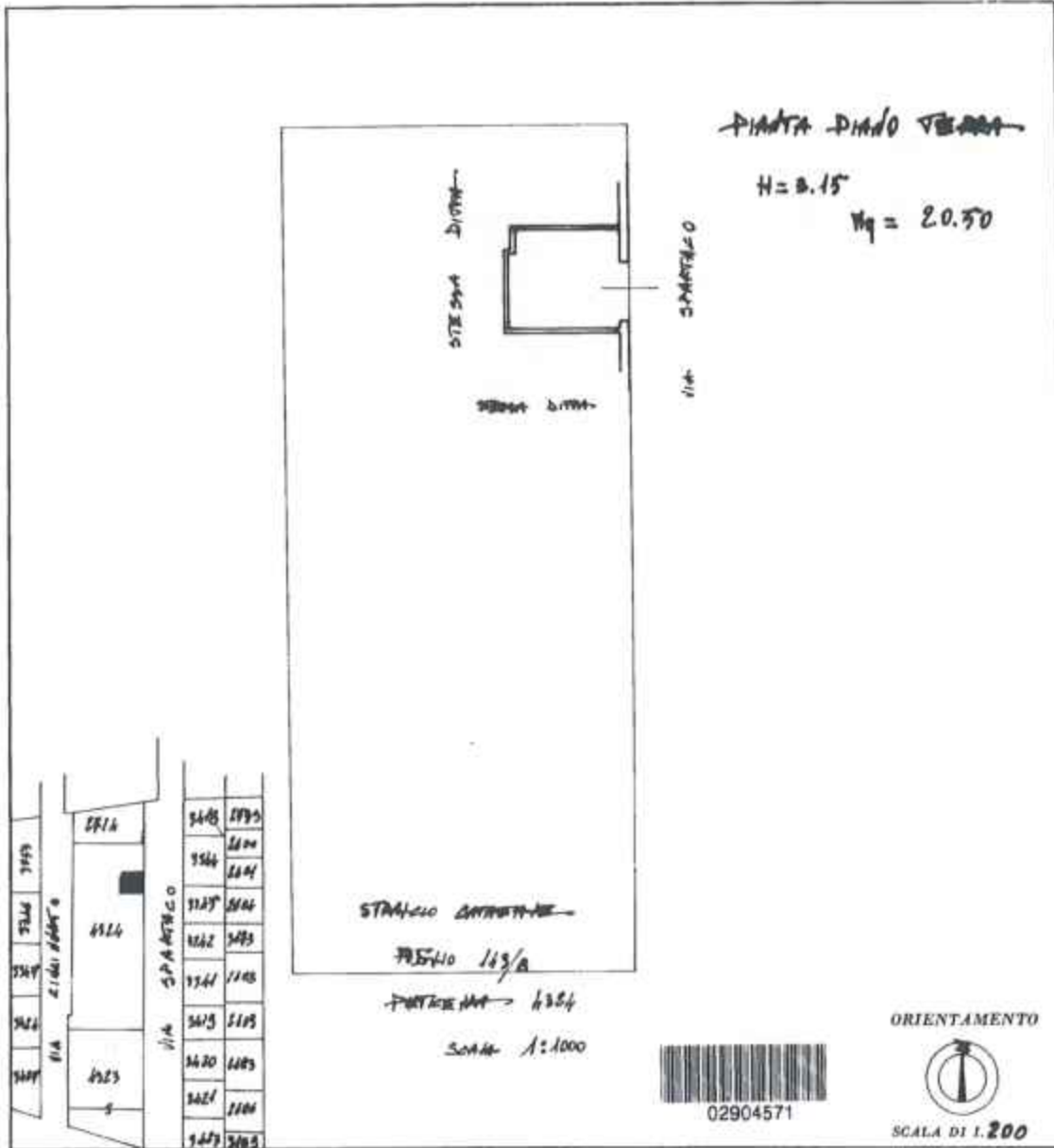
Lire
50

NUOVO CATASTO EDILIZIO URBANO

(A. DECRETO-LEGGI 12 APRILE 1978, N. 410)

Planimetria dell'immobile situato nel Comune di S. GIOVANNI ROTONDO Via SPARTACO n° 70
Ditta di _____

Allegata alla dichiarazione presentata all'Ufficio Tecnico Erariale di FIDENZA



SPAZIO RISERVATO PER LE ANNOTAZIONI D'UFFICIO

DATA PROT. N° 32 23

Compilata dall' Ingegnere
(Firma, nome e cognome del tecnico)

Iscritto all'Albo degli
della Provincia di FIDENZA
DATA 15 OTTOBRE 1982
Firma: ing. Ellera

Catasto dei Fabbricati - Situazione al 10/02/2019 - Comune di SAN GIOVANNI ROTONDO (H926) - < Foglio: 143 - Particella: 4324 - Subalterno: 11 >
LIBRO 01
VIA SPARTACO piano: T;

Ultima planimetria in atti

LOTTO E

MODULARIO
P. 19, 192, 487



MINISTERO DELLE FINANZE
DIREZIONE GENERALE DEL CATASTO E DEI SERVIZI TECNICI ERARIALI

Mod. B (Nuovo Catasto Edilizio Urbano)

Lire
100

NUOVO CATASTO EDILIZIO URBANO

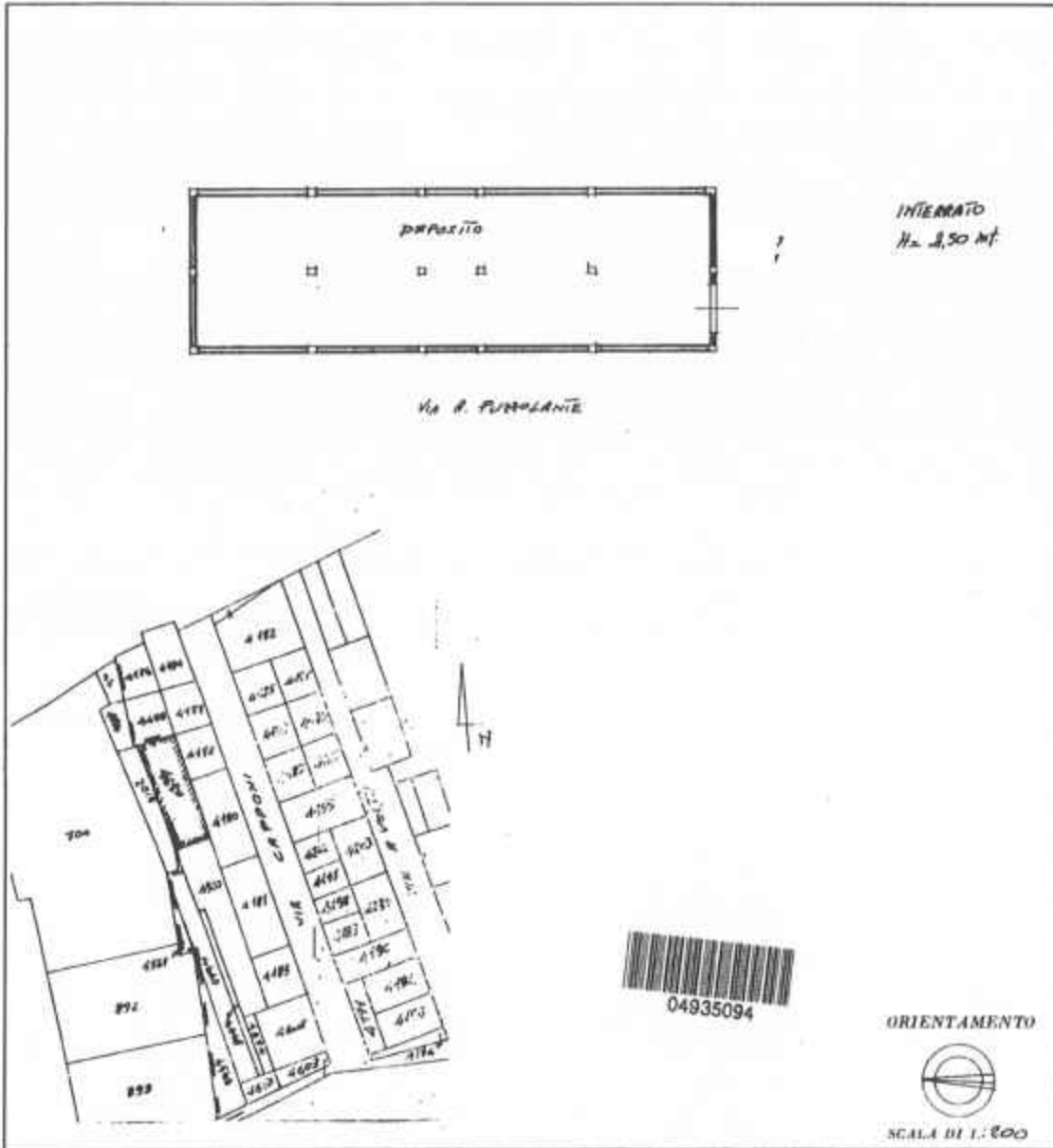
(IN DECRETO LEGGE 11 APRILE 1986, N. 412)

Planimetria dell'immobile situato nel Comune di S. Giovanni Rotondo Via A. PUZZOLANTE

Ditta _____

Allegata alla dichiarazione presentata all'Ufficio Tecnico Esariate di _____

Foggia



INTEGRATO
H = 2,50 Mt

VIA A. PUZZOLANTE

SPAZIO RISERVATO PER LE ANNOTAZIONI D'UFFICIO	
DATA PROT. N°	Foglio 143/B p. 4650 Sub. 15

Compilata dall'ing. _____
(Stip. nome e cognome del tecnico)

Iscritto all'Albo degli INGEGNERI
della Provincia di Foggia

DATA 9/4/86

Firma: _____

Ultima planimetria in atti

Data presentazione: 09/07/1986 - Data: 10/02/2019 - n. T17928 - Richiedente

Totale schede: 1 - Formato di acquisizione: fuori standard (297X377) - Formato stampa richiesto: A4(210x297)

Catasto dei Fabbricati - Situazione al 10/02/2019 - Comune di SAN GIOVANNI ROTONDO (H926) -< Foglio: 143 - Particella: 4650 - Subalterno: 15 >
VIA ANDREA PUZZOLANTE piano: S1;

MODULARIO
F. rig. cat. 487



MINISTERO DELLE FINANZE
DIREZIONE GENERALE DEL CATASTO E DEI SS.TT.EE.
CATASTO EDILIZIO URBANO (RDL 13-4-1939, n. 652)

MOD. 99 (CEU)

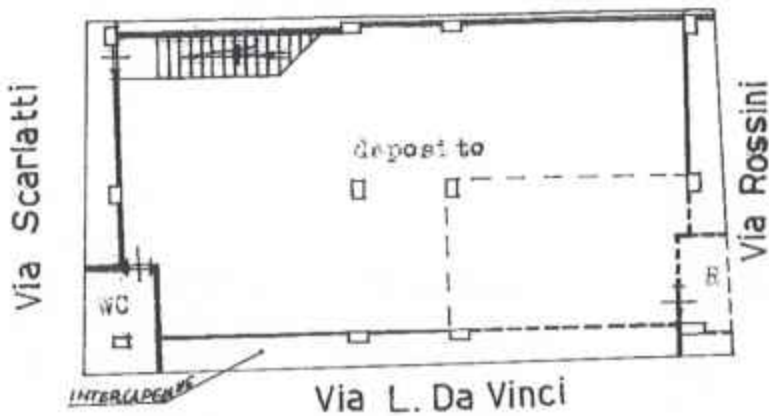
LIRE
250

Planimetria di u.i.u. in Comune di S. GIOVANNI ROTONDO via LEONARDA DA VINCI s.civ.

LOTTO F

PIANO INTERRATO

prop.



H = mt. 2,50

COMUNE DI SAN GIOVANNI ROTONDO

Estratte di mappa catastale

Foglio n. I43 all. C

Particelle nn. 4837 e 4247



04068532

ORIENTAMENTO



SCALA DI 1:200

RISERVATO ALL'UFFICIO

Dichiarazione di N.C.

Compilata dal Geometra

(Titolo, cognome e nome)

Ultima denuncia di inabitazione

Data presentazione: 18/02/1991 - Data: 10/02/2019 - n. T17930 - Richiedente

Totale schede: 17 - Formato di acquisizione: A4(210x297) - Formato stampa richiesto: A4(210x297)

n. 4837 sub. 13

data 10/02/2019 Firma [Signature]

Catasto di Fabbricati - Situazione al 10/02/2019 - Comune di SAN GIOVANNI ROTONDO (H926) - < Foglio: 143 - Particella: 4891 - Subalterno: 13 >
VIA ALFONSO SANDRO SCARLATTI piano: S1;

lotto I




LOTTA A



LOTTO A



Lotto B



LOTTO B



LOTTO E



lotto E





LOTTO F



LOTTO T



Lotto I

