

MODULARIO
F. rig. rend. 400



MINISTERO DELLE FINANZE

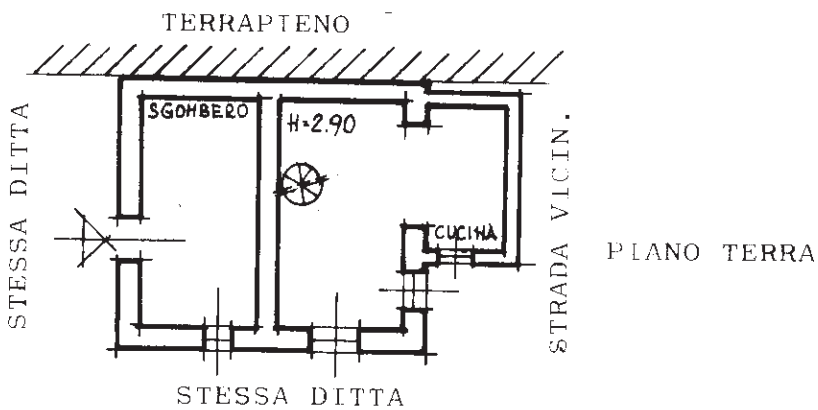
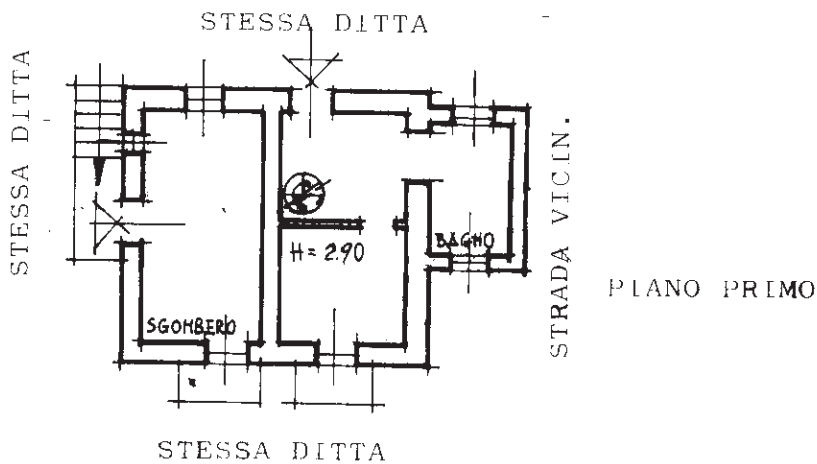
DIREZIONE GENERALE DEL CATASTO E DEI SS.TT.EE.

CATASTO EDILIZIO URBANO (RDL 13-4-1939, n. 652)

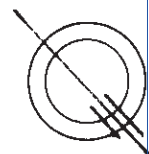
MOD. AN (CEU)

LIRE
400

Planimetria di u.i.u. in Comune di AVEGNO via Loc. Steneri civ. snc



ORIENTAMENTO



SCALA DI 1: 200

Dichiarazione di N.C.
Denuncia di variazione

Compilata dal **ING. TOZZINI FRANCO**
(Titolo, cognome e nome)

RISERVATO ALL'UFFICIO

Ultima planimetria identificativa catastali
F. 20

Iscritto all'albo de **INGEGNERI**
della Provincia di **GENOVA** n. **4116**

520

Data presentazione: 09/06/1988 - Data: 09/06/2023 - n. T345877 - Richiedente: FSCBLT61A23D969H
Totale schede: 1 - Formato di acquisizione: A4(210x297) - Formato stampa richiesto: A4(210x297)

9 610. 1988

inattu 01
Catasto dei fabbricati - Situazione al 09/06/2023 - Comune di AVEGNO(A506) - < Foglio 20 - Particella 135 - Subalterno >
VIA STENERI Piano T-1