

**Agenzia del Territorio
CATASTO FABBRICATI
Ufficio Provinciale di
Roma**

Dichiarazione protocollo n. RM1688583 del 18/12/2008

Planimetria di u.i.u. in Comune di Roma

Via Monte D'onorio

civ. 4

Identificativi Catastali:

Sezione:

Foglio: 914

Particella: 1628

Subalterno: 75

Compilata da:

Marcelli Camillo

Iscritto all'albo:

Ingegneri

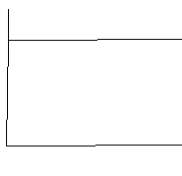
Prov. Roma

N. 10813

Scheda n. 1

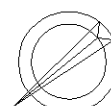
Scala 1:100

POSTO MOTO SCOPERTO N.G
PIANO TERRA



CORSIA DI MANOVRA

ORIENTAMENTO



Catasto dei Fabbricati - Situazione al 05/02/2016 - Comune di ROMA (H501) - < Foglio: 914 - Particella: 1628 - Subalterno: 75 >
VIA MONTE D'ONORIO n. 4 piano: T interno: G;

10 metri

Ultima planimetria in atti

**Agenzia del Territorio
CATASTO FABBRICATI
Ufficio Provinciale di
Roma**

Dichiarazione protocollo n. RM1688583 del 18/12/2008

Planimetria di u.i.u. in Comune di Roma

Via Monte D'onorio

civ. 4

Identificativi Catastali:

Sezione:

Foglio: 914

Particella: 1628

Subalterno: 74

Compilata da:

Marcelli Camillo

Iscritto all'albo:

Ingegneri

Prov. Roma

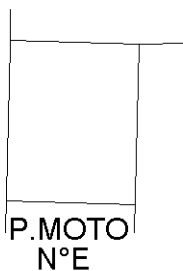
N. 10813

Scheda n. 1

Scala 1:100

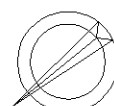
**POSTO MOTO SCOPERTO N.F
PIANO TERRA**

CORSIA DI MANOVRA



**P.MOTO
N°E**

ORIENTAMENTO



Catasto dei Fabbricati - Situazione al 05/02/2016 - Comune di ROMA (H501) - < Foglio: 914 - Particella: 1628 - Subalterno: 74 >
VIA MONTE D'ONORIO n. 4 piano: T interno: F;

10 metri

Ultima planimetria in atti

**Agenzia del Territorio
CATASTO FABBRICATI
Ufficio Provinciale di
Roma**

Dichiarazione protocollo n. RM1688583 del 18/12/2008

Planimetria di u.i.u. in Comune di Roma

Via Monte D'onorio

civ. 4

Identificativi Catastali:

Sezione:

Foglio: 914

Particella: 1628

Subalterno: 73

Compilata da:

Marcelli Camillo

Iscritto all'albo:

Ingegneri

Prov. Roma

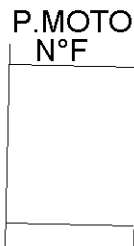
N. 10813

Scheda n. 1

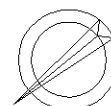
Scala 1:100

**POSTO MOTO SCOPERTO N.E
PIANO TERRA**

CORSIA DI MANOVRA



ORIENTAMENTO



Catasto dei Fabbricati - Situazione al 05/02/2016 - Comune di ROMA (H501) - < Foglio: 914 - Particella: 1628 - Subalterno: 73 >
VIA MONTE D'ONORIO n. 4 piano: T interno: E;

10 metri

Ultima planimetria in atti

**Agenzia del Territorio
CATASTO FABBRICATI
Ufficio Provinciale di
Roma**

Dichiarazione protocollo n. RM1688583 del 18/12/2008

Planimetria di u.i.u. in Comune di Roma

Via Monte D'onorio

civ. 4

Identificativi Catastali:

Sezione:

Foglio: 914

Particella: 1628

Subalterno: 72

Compilata da:

Marcelli Camillo

Iscritto all'albo:

Ingegneri

Prov. Roma

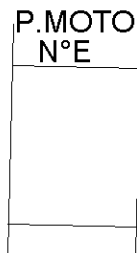
N. 10813

Scheda n. 1

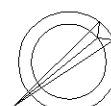
Scala 1:100

POSTO MOTO SCOPERTO N.D
PIANO TERRA

CORSIA DI MANOVRA



ORIENTAMENTO



Catasto dei Fabbricati - Situazione al 05/02/2016 - Comune di ROMA (H501) - < Foglio: 914 - Particella: 1628 - Subalterno: 72 >
VIA MONTE D'ONORIO n. 4 piano: T interno: D;

10 metri

Ultima planimetria in atti

**Agenzia del Territorio
CATASTO FABBRICATI
Ufficio Provinciale di
Roma**

Dichiarazione protocollo n. RM1688583 del 18/12/2008

Planimetria di u.i.u. in Comune di Roma

Via Monte D'onorio

civ. 4

Identificativi Catastali:

Sezione:

Foglio: 914

Particella: 1628

Subalterno: 71

Compilata da:

Marcelli Camillo

Iscritto all'albo:

Ingegneri

Prov. Roma

N. 10813

Scheda n. 1

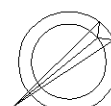
Scala 1:100

**POSTO MOTO SCOPERTO N.C
PIANO TERRA**

CORSIA DI MANOVRA



ORIENTAMENTO



Catasto dei Fabbricati - Situazione al 05/02/2016 - Comune di ROMA (H501) - < Foglio: 914 - Particella: 1628 - Subalterno: 71 >
VIA MONTE D'ONORIO n. 4 piano: T interno: C;

10 metri

Ultima planimetria in atti

**Agenzia del Territorio
CATASTO FABBRICATI
Ufficio Provinciale di
Roma**

Dichiarazione protocollo n. RM1688583 del 18/12/2008

Planimetria di u.i.u. in Comune di Roma

Via Monte D'onorio

civ. 4

Identificativi Catastali:

Sezione:

Foglio: 914

Particella: 1628

Subalterno: 70

Compilata da:

Marcelli Camillo

Iscritto all'albo:

Ingegneri

Prov. Roma


N. 10813

Scheda n. 1

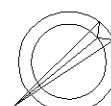
Scala 1:100

**POSTO MOTO SCOPERTO N.B
PIANO TERRA**

CORSIA DI MANOVRA



ORIENTAMENTO



Catasto dei Fabbricati - Situazione al 05/02/2016 - Comune di ROMA (H501) - < Foglio: 914 - Particella: 1628 - Subalterno: 70 >
VIA MONTE D'ONORIO n. 4 piano: T interno: B;

10 metri

Ultima planimetria in atti

**Agenzia del Territorio
CATASTO FABBRICATI
Ufficio Provinciale di
Roma**

Dichiarazione protocollo n. RM1688583 del 18/12/2008

Planimetria di u.i.u. in Comune di Roma

Via Monte D'onorio

civ. 4

Identificativi Catastali:

Sezione:

Foglio: 914

Particella: 1628

Subalterno: 69

Compilata da:

Marcelli Camillo

Iscritto all'albo:

Ingegneri

Prov. Roma

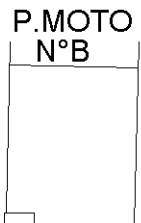
N. 10813

Scheda n. 1

Scala 1:100

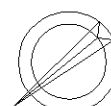
**POSTO MOTO SCOPERTO N.A
PIANO TERRA**

CORSIA DI MANOVRA



10 metri

ORIENTAMENTO



Catasto dei Fabbricati - Situazione al 08/02/2016 - Comune di ROMA (H501) - < Foglio: 914 - Particella: 1628 - Subalterno: 69 >
VIA MONTE D'ONORIO n. 4 piano: T interno: A;

Ultima planimetria in atti

**Agenzia del Territorio
CATASTO FABBRICATI
Ufficio Provinciale di
Roma**

Dichiarazione protocollo n. RM1688583del 18/12/2008

Planimetria di u.i.u. in Comune di Roma

Via Monte D'onorio

civ. 10

Identificativi Catastali:

Sezione:

Foglio: 914

Particella: 1628

Subalterno: 68

Compilata da:

Marcelli Camillo

Iscritto all'albo:

Ingegneri


Prov. Roma

N. 10813

Scheda n. 1

Scala 1:100

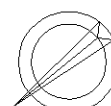
**POSTO AUTO SCOPERTO N.57
PIANO TERRA**



CORSIA DI MANOVRA

P.AUTO N°56

ORIENTAMENTO



Catasto dei Fabbricati - Situazione al 05/02/2016 - Comune di ROMA (H501) - < Foglio: 914 - Particella: 1628 - Subalterno: 68 >
VIA MONTE D'ONORIO n. 10 piano: T interno: 57;

10 metri

Ultima planimetria in atti

**Agenzia del Territorio
CATASTO FABBRICATI
Ufficio Provinciale di
Roma**

Dichiarazione protocollo n. RM1688583 del 18/12/2008

Planimetria di u.i.u. in Comune di Roma

Via Monte D'onorio

civ. 10

Identificativi Catastali:

Sezione:

Foglio: 914

Particella: 1628

Subalterno: 67

Compilata da:

Marcelli Camillo

Iscritto all'albo:

Ingegneri

Prov. Roma

N. 10813

Scheda n. 1

Scala 1:100

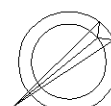
**POSTO AUTO SCOPERTO N.56
PIANO TERRA**

P.AUTO N°57

CORSIA DI MANOVRA

10 metri

ORIENTAMENTO



Catasto dei Fabbricati - Situazione al 05/02/2016 - Comune di ROMA (H501) - < Foglio: 914 - Particella: 1628 - Subalterno: 67 >
VIA MONTE D'ONORIO n. 10 piano: T interno: 56;

Ultima planimetria in atti

**Agenzia del Territorio
CATASTO FABBRICATI
Ufficio Provinciale di
Roma**

Dichiarazione protocollo n. RM1688583del 18/12/2008

Planimetria di u.i.u. in Comune di Roma

Via Monte D'onorio

civ. 10

Identificativi Catastali:

Sezione:

Foglio: 914

Particella: 1628

Subalterno: 66

Compilata da:

Marcelli Camillo

Iscritto all'albo:

Ingegneri

Prov. Roma

N. 10813

Scheda n. 1

Scala 1:100

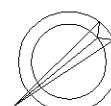
**POSTO AUTO SCOPERTO N.55
PIANO TERRA**

P.AUTO N°56

CORSIA DI MANOVRA

10 metri

ORIENTAMENTO



Catasto dei Fabbricati - Situazione al 05/02/2016 - Comune di ROMA (H501) - < Foglio: 914 - Particella: 1628 - Subalterno: 66 >
VIA MONTE D'ONORIO n. 10 piano: T interno: 55;

Ultima planimetria in atti

**Agenzia del Territorio
CATASTO FABBRICATI
Ufficio Provinciale di
Roma**

Dichiarazione protocollo n. RM1688583del 18/12/2008

Planimetria di u.i.u. in Comune di Roma

Via Monte D'onorio

civ. 10

Identificativi Catastali:

Sezione:

Foglio: 914

Particella: 1628

Subalterno: 65

Compilata da:

Marcelli Camillo

Iscritto all'albo:

Ingegneri

Prov. Roma

N. 10813

Scheda n. 1

Scala 1:100

**POSTO AUTO SCOPERTO N.54
PIANO TERRA**

P.AUTO N°55

CORSIA DI MANOVRA

ORIENTAMENTO



Catasto dei Fabbricati - Situazione al 05/02/2016 - Comune di ROMA (H501) - < Foglio: 914 - Particella: 1628 - Subalterno: 65 >
VIA MONTE D'ONORIO n. 10 piano: T interno: 54;

Ultima planimetria in atti

10 metri

**Agenzia del Territorio
CATASTO FABBRICATI
Ufficio Provinciale di
Roma**

Dichiarazione protocollo n. RM1688583del 18/12/2008

Planimetria di u.i.u. in Comune di Roma

Via Monte D'onorio

civ. 10

Identificativi Catastali:

Sezione:

Foglio: 914

Particella: 1628

Subalterno: 64

Compilata da:

Marcelli Camillo

Iscritto all'albo:

Ingegneri

Prov. Roma

N. 10813

Scheda n. 1

Scala 1:100

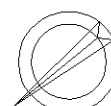
**POSTO AUTO SCOPERTO N.53
PIANO TERRA**

P.AUTO N°54

CORSIA DI MANOVRA

10 metri

ORIENTAMENTO



Catasto dei Fabbricati - Situazione al 05/02/2016 - Comune di ROMA (H501) - < Foglio: 914 - Particella: 1628 - Subalterno: 64 >
VIA MONTE D'ONORIO n. 10 piano: T interno: 53;

Ultima planimetria in atti

**Agenzia del Territorio
CATASTO FABBRICATI
Ufficio Provinciale di
Roma**

Dichiarazione protocollo n. RM1688583del 18/12/2008

Planimetria di u.i.u. in Comune di Roma

Via Monte D'onorio

civ. 10

Identificativi Catastali:

Sezione:

Foglio: 914

Particella: 1628

Subalterno: 63

Compilata da:

Marcelli Camillo

Iscritto all'albo:

Ingegneri

Prov. Roma

N. 10813

Scheda n. 1

Scala 1:100

**POSTO AUTO SCOPERTO N.52
PIANO TERRA**

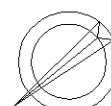
P.AUTO N°53



CORSIA DI MANOVRA

10 metri

ORIENTAMENTO



Catasto dei Fabbricati - Situazione al 05/02/2016 - Comune di ROMA (H501) - < Foglio: 914 - Particella: 1628 - Subalterno: 63 >
VIA MONTE D'ONORIO n. 10 piano: T interno: 52;

Ultima planimetria in atti

**Agenzia del Territorio
CATASTO FABBRICATI
Ufficio Provinciale di
Roma**

Dichiarazione protocollo n. RM1688583 del 18/12/2008

Planimetria di u.i.u. in Comune di Roma

Via Monte D'onorio

civ. 6

Identificativi Catastali:

Sezione:

Foglio: 914

Particella: 1628

Subalterno: 62

Compilata da:

Marcelli Camillo

Iscritto all'albo:

Ingegneri

Prov. Roma

N. 10813

Scheda n. 1

Scala 1:100

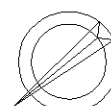
**POSTO AUTO SCOPERTO N.51
PIANO TERRA**

P.AUTO N°50

CORSIA DI MANOVRA

10 metri

ORIENTAMENTO



Catasto dei Fabbricati - Situazione al 05/02/2016 - Comune di ROMA (H501) - < Foglio: 914 - Particella: 1628 - Subalterno: 62 >
VIA MONTE D'ONORIO n. 6 piano: T interno: 51;

Ultima planimetria in atti

**Agenzia del Territorio
CATASTO FABBRICATI
Ufficio Provinciale di
Roma**

Dichiarazione protocollo n. RM1688583del 18/12/2008

Planimetria di u.i.u. in Comune di Roma

Via Monte D'onorio

civ. 6

Identificativi Catastali:

Sezione:

Foglio: 914

Particella: 1628

Subalterno: 61

Compilata da:

Marcelli Camillo

Iscritto all'albo:

Ingegneri

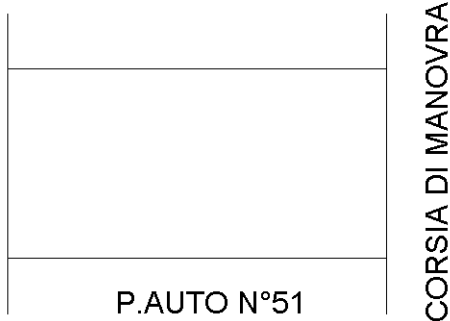
Prov. Roma

N. 10813

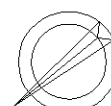
Scheda n. 1

Scala 1:100

**POSTO AUTO SCOPERTO N.50
PIANO TERRA**



ORIENTAMENTO



Catasto dei Fabbricati - Situazione al 05/02/2016 - Comune di ROMA (H501) - < Foglio: 914 - Particella: 1628 - Subalterno: 61 >
VIA MONTE D'ONORIO n. 6 piano: T interno: 50;

10 metri

Ultima planimetria in atti

**Agenzia del Territorio
CATASTO FABBRICATI
Ufficio Provinciale di
Roma**

Dichiarazione protocollo n. RM1688583 del 18/12/2008

Planimetria di u.i.u. in Comune di Roma

Via Monte D'onorio

civ. 6

Identificativi Catastali:

Sezione:

Foglio: 914

Particella: 1628

Subalterno: 60

Compilata da:

Marcelli Camillo

Iscritto all'albo:

Ingegneri

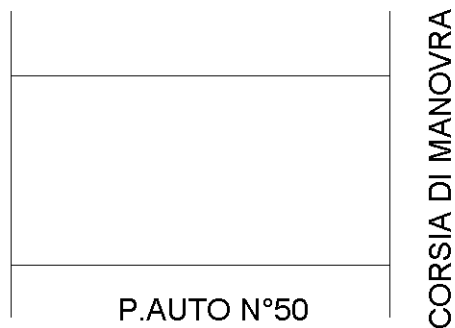
Prov. Roma

N. 10813

Scheda n. 1

Scala 1:100

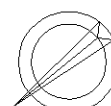
**POSTO AUTO SCOPERTO N.49
PIANO TERRA**



P.AUTO N°50

CORSIA DI MANOVRA

ORIENTAMENTO



Catasto dei Fabbricati - Situazione al 05/02/2016 - Comune di ROMA (H501) - < Foglio: 914 - Particella: 1628 - Subalterno: 60 >
VIA MONTE D'ONORIO n. 6 piano: T interno: 49;

Ultima planimetria in atti

10 metri

**Agenzia del Territorio
CATASTO FABBRICATI
Ufficio Provinciale di
Roma**

Dichiarazione protocollo n. RM1688583 del 18/12/2008

Planimetria di u.i.u. in Comune di Roma

Via Monte D'onorio

civ. 6

Identificativi Catastali:

Sezione:

Foglio: 914

Particella: 1628

Subalterno: 59

Compilata da:

Marcelli Camillo

Iscritto all'albo:

Ingegneri


Prov. Roma

N. 10813

Scheda n. 1

Scala 1:100

**POSTO AUTO SCOPERTO N.48
PIANO TERRA**

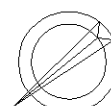


P.AUTO N°49

CORSIA DI MANOVRA

10 metri

ORIENTAMENTO



Catasto dei Fabbricati - Situazione al 05/02/2016 - Comune di ROMA (H501) - < Foglio: 914 - Particella: 1628 - Subalterno: 59 >
VIA MONTE D'ONORIO n. 6 piano: T interno: 48;

Ultima planimetria in atti

**Agenzia del Territorio
CATASTO FABBRICATI
Ufficio Provinciale di
Roma**

Dichiarazione protocollo n. RM1688583 del 18/12/2008

Planimetria di u.i.u. in Comune di Roma

Via Monte D'onorio

civ. 6

Identificativi Catastali:

Sezione:

Foglio: 914

Particella: 1628

Subalterno: 58

Compilata da:

Marcelli Camillo

Iscritto all'albo:

Ingegneri


Prov. Roma

N. 10813

Scheda n. 1

Scala 1:100

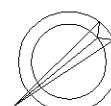
**POSTO AUTO SCOPERTO N.47
PIANO TERRA**



P.AUTO N°48

CORSIA DI MANOVRA

ORIENTAMENTO



Catasto dei Fabbricati - Situazione al 05/02/2016 - Comune di ROMA (H501) - < Foglio: 914 - Particella: 1628 - Subalterno: 58 >
VIA MONTE D'ONORIO n. 6 piano: T interno: 47;

10 metri

Ultima planimetria in atti

**Agenzia del Territorio
CATASTO FABBRICATI
Ufficio Provinciale di
Roma**

Dichiarazione protocollo n. RM1688583del 18/12/2008

Planimetria di u.i.u. in Comune di Roma

Via Monte D'onorio

civ. 6

Identificativi Catastali:

Sezione:

Foglio: 914

Particella: 1628

Subalterno: 57

Compilata da:

Marcelli Camillo

Iscritto all'albo:

Ingegneri

Prov. Roma

N. 10813

Scheda n. 1

Scala 1:100

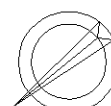
**POSTO AUTO SCOPERTO N.46
PIANO TERRA**



CORSIA DI MANOVRA

P.AUTO N°47

ORIENTAMENTO



Catasto dei Fabbricati - Situazione al 05/02/2016 - Comune di ROMA (H501) - < Foglio: 914 - Particella: 1628 - Subalterno: 57 >
VIA MONTE D'ONORIO n. 6 piano: T interno: 46;

10 metri

Ultima planimetria in atti

**Agenzia del Territorio
CATASTO FABBRICATI
Ufficio Provinciale di
Roma**

Dichiarazione protocollo n. RM1688583 del 18/12/2008

Planimetria di u.i.u. in Comune di Roma

Via Monte D'onorio

civ. 6

Identificativi Catastali:

Sezione:

Foglio: 914

Particella: 1628

Subalterno: 56

Compilata da:

Marcelli Camillo

Iscritto all'albo:

Ingegneri

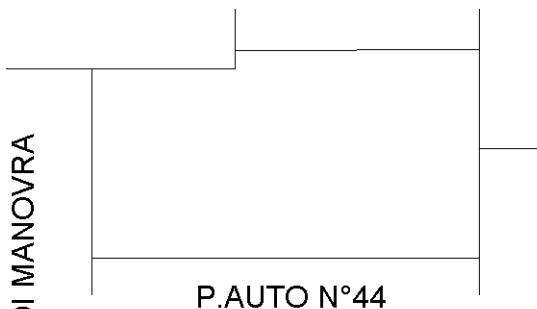
Prov. Roma

N. 10813

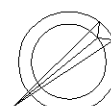
Scheda n. 1

Scala 1:100

**POSTO AUTO SCOPERTO N.45
PIANO TERRA**



ORIENTAMENTO



Catasto dei Fabbricati - Situazione al 05/02/2016 - Comune di ROMA (H501) - < Foglio: 914 - Particella: 1628 - Subalterno: 56 >
VIA MONTE D'ONORIO n. 6 piano: T interno: 45;

10 metri

Ultima planimetria in atti

**Agenzia del Territorio
CATASTO FABBRICATI
Ufficio Provinciale di
Roma**

Dichiarazione protocollo n. RM1688583 del 18/12/2008

Planimetria di u.i.u. in Comune di Roma

Via Monte D'onorio

civ. 6

Identificativi Catastali:

Sezione:

Foglio: 914

Particella: 1628

Subalterno: 55

Compilata da:

Marcelli Camillo

Iscritto all'albo:

Ingegneri

Prov. Roma

N. 10813


Scheda n. 1

Scala 1:100

**POSTO AUTO SCOPERTO N.44
PIANO TERRA**

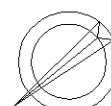
CORSIA DI MANOVRA

P.AUTO N°45



10 metri

ORIENTAMENTO



Catasto dei Fabbricati - Situazione al 04/02/2016 - Comune di ROMA (H501) - < Foglio: 914 - Particella: 1628 - Subalterno: 55 >
VIA MONTE D'ONORIO n. 6 piano: T interno: 44;

Ultima planimetria in atti

**Agenzia del Territorio
CATASTO FABBRICATI
Ufficio Provinciale di
Roma**

Dichiarazione protocollo n. RM1688583 del 18/12/2008

Planimetria di u.i.u. in Comune di Roma

Via Monte D'onorio

civ. 6

Identificativi Catastali:

Sezione:

Foglio: 914

Particella: 1628

Subalterno: 54

Compilata da:

Marcelli Camillo

Iscritto all'albo:

Ingegneri

Prov. Roma

N. 10813


Scheda n. 1

Scala 1:100

**POSTO AUTO SCOPERTO N.43
PIANO TERRA**

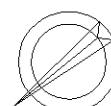
CORSIA DI MANOVRA

P.AUTO N°44



10 metri

ORIENTAMENTO



Ultima planimetria in atti

Catasto dei Fabbricati - Situazione al 04/02/2016 - Comune di ROMA (H501) - < Foglio: 914 - Particella: 1628 - Subalterno: 54 >
VIA MONTE D'ONORIO n. 6 piano: T interno: 43;

**Agenzia del Territorio
CATASTO FABBRICATI
Ufficio Provinciale di
Roma**

Dichiarazione protocollo n. RM1688583 del 18/12/2008

Planimetria di u.i.u. in Comune di Roma

Via Monte D'onorio

civ. 4

Identificativi Catastali:

Sezione:

Foglio: 914

Particella: 1628

Subalterno: 17

Compilata da:

Marcelli Camillo

Iscritto all'albo:

Ingegneri

Prov. Roma

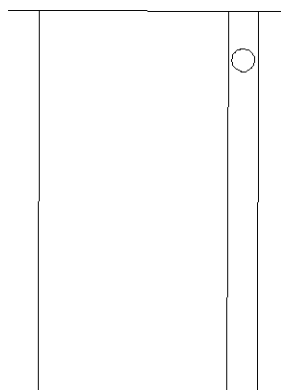
N. 10813

Scheda n. 1

Scala 1:100

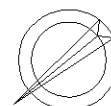
**POSTO AUTO SCOPERTO N.6
PIANO TERRA**

CORSIA DI MANOVRA



P. AUTO N°7

ORIENTAMENTO



Catasto dei Fabbricati - Situazione al 26/01/2016 - Comune di ROMA (H501) - < Foglio: 914 - Particella: 1628 - Subalterno: 17 >
VIA MONTE D'ONORIO n. 4 piano: T interno: 6;

10 metri

Ultima planimetria in atti

**Agenzia del Territorio
CATASTO FABBRICATI
Ufficio Provinciale di
Roma**

Dichiarazione protocollo n. RM1688583 del 18/12/2008

Planimetria di u.i.u. in Comune di Roma

Via Monte D'onorio

civ. 4

Identificativi Catastali:

Sezione:

Foglio: 914

Particella: 1628

Subalterno: 16

Compilata da:

Marcelli Camillo

Iscritto all'albo:

Ingegneri

Prov. Roma


N. 10813

Scheda n. 1

Scala 1:100

**POSTO AUTO SCOPERTO N.5
PIANO TERRA**

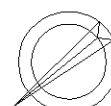
CORSIA DI MANOVRA



P. AUTO N°6

10 metri

ORIENTAMENTO



Catasto dei Fabbricati - Situazione al 26/01/2016 - Comune di ROMA (H501) - < Foglio: 914 - Particella: 1628 - Subalterno: 16 >
VIA MONTE D'ONORIO n. 4 piano: T interno: 5;

Ultima planimetria in atti

**Agenzia del Territorio
CATASTO FABBRICATI
Ufficio Provinciale di
Roma**

Dichiarazione protocollo n. RM1688583 del 18/12/2008

Planimetria di u.i.u. in Comune di Roma

Via Monte D'onorio

civ. 4

Identificativi Catastali:

Sezione:

Foglio: 914

Particella: 1628

Subalterno: 15

Compilata da:

Marcelli Camillo

Iscritto all'albo:

Ingegneri

Prov. Roma

N. 10813

Scheda n. 1

Scala 1:100

**POSTO AUTO SCOPERTO N.4
PIANO TERRA**

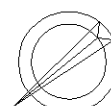
CORSIA DI MANOVRA



P.AUTO N°3

10 metri

ORIENTAMENTO



Catasto dei Fabbricati - Situazione al 26/01/2016 - Comune di ROMA (H501) - < Foglio: 914 - Particella: 1628 - Subalterno: 15 >
VIA MONTE D'ONORIO n. 4 piano: T interno: 4;

Ultima planimetria in atti

**Agenzia del Territorio
CATASTO FABBRICATI
Ufficio Provinciale di
Roma**

Dichiarazione protocollo n. RM1688583 del 18/12/2008

Planimetria di u.i.u. in Comune di Roma

Via Monte D'onorio

civ. 4

Identificativi Catastali:

Sezione:

Foglio: 914

Particella: 1628

Subalterno: 14

Compilata da:

Marcelli Camillo

Iscritto all'albo:

Ingegneri

Prov. Roma

N. 10813


Scheda n. 1

Scala 1:100

**POSTO AUTO SCOPERTO N.3
PIANO TERRA**

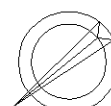
CORSIA DI MANOVRA

P.AUTO N°4



10 metri

ORIENTAMENTO



Catasto dei Fabbricati - Situazione al 26/01/2016 - Comune di ROMA (H501) - < Foglio: 914 - Particella: 1628 - Subalterno: 14 >
VIA MONTE D'ONORIO n. 4 piano: T interno: 3;

Ultima planimetria in atti

**Agenzia del Territorio
CATASTO FABBRICATI
Ufficio Provinciale di
Roma**

Dichiarazione protocollo n. RM1688583 del 18/12/2008

Planimetria di u.i.u. in Comune di Roma

Via Monte D'onorio

civ. 4

Identificativi Catastali:

Sezione:

Foglio: 914

Particella: 1628

Subalterno: 13

Compilata da:

Marcelli Camillo

Iscritto all'albo:

Ingegneri

Prov. Roma

N. 10813

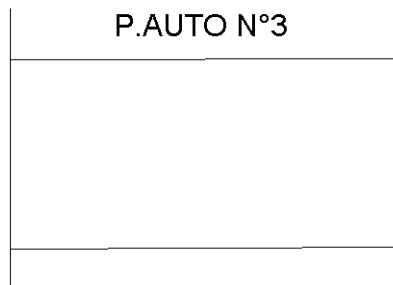
Scheda n. 1

Scala 1:100

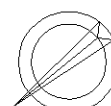
**POSTO AUTO SCOPERTO N.2
PIANO TERRA**

CORSIA DI MANOVRA

P.AUTO N°3



ORIENTAMENTO



Catasto dei Fabbricati - Situazione al 26/01/2016 - Comune di ROMA (H501) - < Foglio: 914 - Particella: 1628 - Subalterno: 13 >
VIA MONTE D'ONORIO n. 4 piano: T interno: 2;

10 metri

Ultima planimetria in atti

**Agenzia del Territorio
CATASTO FABBRICATI
Ufficio Provinciale di
Roma**

Dichiarazione protocollo n. RM1688583 del 18/12/2008

Planimetria di u.i.u. in Comune di Roma

Via Monte D'onorio

civ. 4

Identificativi Catastali:

Sezione:

Foglio: 914

Particella: 1628

Subalterno: 12

Compilata da:

Marcelli Camillo

Iscritto all'albo:

Ingegneri

Prov. Roma

N. 10813


Scheda n. 1

Scala 1:100

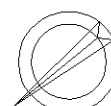
**POSTO AUTO SCOPERTO N.1
PIANO TERRA**

CORSIA DI MANOVRA

P.AUTO N°2



ORIENTAMENTO



Catasto dei Fabbricati - Situazione al 26/01/2016 - Comune di ROMA (H501) - < Foglio: 914 - Particella: 1628 - Subalterno: 12 >
VIA MONTE D'ONORIO n. 4 piano: T interno: 1;

10 metri

Ultima planimetria in atti

**Agenzia del Territorio
CATASTO FABBRICATI
Ufficio Provinciale di
Roma**

Dichiarazione protocollo n. RM1688583del 18/12/2008

Planimetria di u.i.u. in Comune di Roma

Via Monte D'onorio

civ. 4

Identificativi Catastali:

Sezione:

Foglio: 914

Particella: 1628

Subalterno: 21

Compilata da:

Marcelli Camillo

Iscritto all'albo:

Ingegneri

Prov. Roma


N. 10813

Scheda n. 1

Scala 1:100

**POSTO AUTO SCOPERTO N.10
PIANO TERRA**

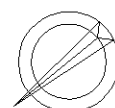
CORSIA DI MANOVRA



P. AUTO N°11

10 metri

ORIENTAMENTO



Catasto dei Fabbricati - Situazione al 26/01/2016 - Comune di ROMA (H501) - < Foglio: 914 - Particella: 1628 - Subalterno: 21 >
VIA MONTE D'ONORIO n. 4 piano: T interno: 10;

Ultima planimetria in atti

**Agenzia del Territorio
CATASTO FABBRICATI
Ufficio Provinciale di
Roma**

Dichiarazione protocollo n. RM1688583 del 18/12/2008

Planimetria di u.i.u. in Comune di Roma

Via Monte D'onorio

civ. 4

Identificativi Catastali:

Sezione:

Foglio: 914

Particella: 1628

Subalterno: 20

Compilata da:
Marcelli Camillo

Iscritto all'albo:
Ingegneri

Prov. Roma


N. 10813

Scheda n. 1

Scala 1:100

**POSTO AUTO SCOPERTO N.9
PIANO TERRA**

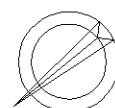
CORSIA DI MANOVRA



P.AUTO N°10

10 metri

ORIENTAMENTO



Catasto dei Fabbricati - Situazione al 26/01/2016 - Comune di ROMA (H501) - < Foglio: 914 - Particella: 1628 - Subalterno: 20 >
VIA MONTE D'ONORIO n. 4 piano: T interno: 9;

Ultima planimetria in atti

**Agenzia del Territorio
CATASTO FABBRICATI
Ufficio Provinciale di
Roma**

Dichiarazione protocollo n. RM1688583 del 18/12/2008

Planimetria di u.i.u. in Comune di Roma

Via Monte D'onorio

civ. 4

Identificativi Catastali:

Sezione:

Foglio: 914

Particella: 1628

Subalterno: 19

Compilata da:

Marcelli Camillo

Iscritto all'albo:

Ingegneri

Prov. Roma


N. 10813

Scheda n. 1

Scala 1:100

POSTO AUTO SCOPERTO N.8
PIANO TERRA

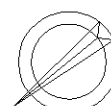
CORSIA DI MANOVRA



P.AUTO N°9

10 metri

ORIENTAMENTO



Catasto dei Fabbricati - Situazione al 26/01/2016 - Comune di ROMA (H501) - < Foglio: 914 - Particella: 1628 - Subalterno: 19 >
VIA MONTE D'ONORIO n. 4 piano: T interno: 8;

Ultima planimetria in atti

**Agenzia del Territorio
CATASTO FABBRICATI
Ufficio Provinciale di
Roma**

Dichiarazione protocollo n. RM1688583 del 18/12/2008

Planimetria di u.i.u. in Comune di Roma

Via Monte D'onorio

civ. 4

Identificativi Catastali:

Sezione:

Foglio: 914

Particella: 1628

Subalterno: 18

Compilata da:

Marcelli Camillo

Iscritto all'albo:

Ingegneri

Prov. Roma

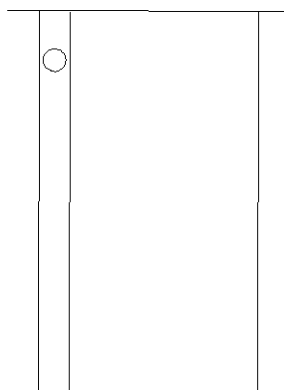
N. 10813

Scheda n. 1

Scala 1:100

POSTO AUTO SCOPERTO N.7
PIANO TERRA

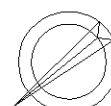
CORSIA DI MANOVRA



P.AUTO N°8

10 metri

ORIENTAMENTO



Catasto dei Fabbricati - Situazione al 26/01/2016 - Comune di ROMA (H501) - < Foglio: 914 - Particella: 1628 - Subalterno: 18 >
VIA MONTE D'ONORIO n. 4 piano: T interno: 7;

Ultima planimetria in atti

**Agenzia del Territorio
CATASTO FABBRICATI
Ufficio Provinciale di
Roma**

Dichiarazione protocollo n. RM1688583 del 18/12/2008

Planimetria di u.i.u. in Comune di Roma

Via Monte D'onorio

civ. 4

Identificativi Catastali:

Sezione:

Foglio: 914

Particella: 1628

Subalterno: 12

Compilata da:

Marcelli Camillo

Iscritto all'albo:

Ingegneri

Prov. Roma

N. 10813


Scheda n. 1

Scala 1:100

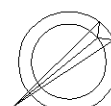
**POSTO AUTO SCOPERTO N.1
PIANO TERRA**

CORSIA DI MANOVRA

P.AUTO N°2



ORIENTAMENTO



Catasto dei Fabbricati - Situazione al 26/01/2016 - Comune di ROMA (H501) - < Foglio: 914 - Particella: 1628 - Subalterno: 12 >
VIA MONTE D'ONORIO n. 4 piano: T interno: 1;

10 metri

Ultima planimetria in atti

**Agenzia del Territorio
CATASTO FABBRICATI
Ufficio Provinciale di
Roma**

Dichiarazione protocollo n. RM1688583del 18/12/2008

Planimetria di u.i.u. in Comune di Roma

Via Monte D'onorio

civ. 4

Identificativi Catastali:

Sezione:

Foglio: 914

Particella: 1628

Subalterno: 21

Compilata da:

Marcelli Camillo

Iscritto all'albo:

Ingegneri

Prov. Roma


N. 10813

Scheda n. 1

Scala 1:100

**POSTO AUTO SCOPERTO N.10
PIANO TERRA**

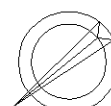
CORSIA DI MANOVRA



P.AUTO N°11

10 metri

ORIENTAMENTO



Catasto dei Fabbricati - Situazione al 26/01/2016 - Comune di ROMA (H501) - < Foglio: 914 - Particella: 1628 - Subalterno: 21 >
VIA MONTE D'ONORIO n. 4 piano: T interno: 10;

Ultima planimetria in atti

**Agenzia del Territorio
CATASTO FABBRICATI
Ufficio Provinciale di
Roma**

Dichiarazione protocollo n. RM1688583 del 18/12/2008

Planimetria di u.i.u. in Comune di Roma

Via Monte D'onorio

civ. 4

Identificativi Catastali:

Sezione:

Foglio: 914

Particella: 1628

Subalterno: 20

Compilata da:

Marcelli Camillo

Iscritto all'albo:

Ingegneri

Prov. Roma


N. 10813

Scheda n. 1

Scala 1:100

**POSTO AUTO SCOPERTO N.9
PIANO TERRA**

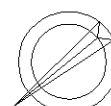
CORSIA DI MANOVRA



P.AUTO N°10

10 metri

ORIENTAMENTO



Catasto dei Fabbricati - Situazione al 26/01/2016 - Comune di ROMA (H501) - < Foglio: 914 - Particella: 1628 - Subalterno: 20 >
VIA MONTE D'ONORIO n. 4 piano: T interno: 9;

Ultima planimetria in atti

**Agenzia del Territorio
CATASTO FABBRICATI
Ufficio Provinciale di
Roma**

Dichiarazione protocollo n. RM1688583 del 18/12/2008

Planimetria di u.i.u. in Comune di Roma

Via Monte D'onorio

civ. 4

Identificativi Catastali:

Sezione:

Foglio: 914

Particella: 1628

Subalterno: 19

Compilata da:

Marcelli Camillo

Iscritto all'albo:

Ingegneri

Prov. Roma


N. 10813

Scheda n. 1

Scala 1:100

POSTO AUTO SCOPERTO N.8
PIANO TERRA

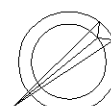
CORSIA DI MANOVRA



P.AUTO N°9

10 metri

ORIENTAMENTO



Catasto dei Fabbricati - Situazione al 26/01/2016 - Comune di ROMA (H501) - < Foglio: 914 - Particella: 1628 - Subalterno: 19 >
VIA MONTE D'ONORIO n. 4 piano: T interno: 8;

Ultima planimetria in atti

**Agenzia del Territorio
CATASTO FABBRICATI
Ufficio Provinciale di
Roma**

Dichiarazione protocollo n. RM1688583 del 18/12/2008

Planimetria di u.i.u. in Comune di Roma

Via Monte D'onorio

civ. 4

Identificativi Catastali:

Sezione:

Foglio: 914

Particella: 1628

Subalterno: 18

Compilata da:

Marcelli Camillo

Iscritto all'albo:

Ingegneri

Prov. Roma

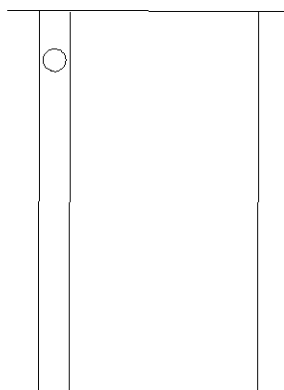
N. 10813

Scheda n. 1

Scala 1:100

**POSTO AUTO SCOPERTO N.7
PIANO TERRA**

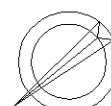
CORSIA DI MANOVRA



P.AUTO N°8

10 metri

ORIENTAMENTO



Catasto dei Fabbricati - Situazione al 26/01/2016 - Comune di ROMA (H501) - < Foglio: 914 - Particella: 1628 - Subalterno: 18 >
VIA MONTE D'ONORIO n. 4 piano: T interno: 7;

Ultima planimetria in atti

**Agenzia del Territorio
CATASTO FABBRICATI
Ufficio Provinciale di
Roma**

Dichiarazione protocollo n. RM1688583 del 18/12/2008

Planimetria di u.i.u. in Comune di Roma

Via Monte D'onorio

civ. 4

Identificativi Catastali:

Sezione:

Foglio: 914

Particella: 1628

Subalterno: 12

Compilata da:

Marcelli Camillo

Iscritto all'albo:

Ingegneri

Prov. Roma

N. 10813


Scheda n. 1

Scala 1:100

POSTO AUTO SCOPERTO N.1
PIANO TERRA

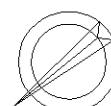
CORSIA DI MANOVRA

P.AUTO N°2



10 metri

ORIENTAMENTO



Ultima planimetria in atti

Catasto dei Fabbricati - Situazione al 26/01/2016 - Comune di ROMA (H501) - < Foglio: 914 - Particella: 1628 - Subalterno: 12 >
VIA MONTE D'ONORIO n. 4 piano: T interno: 1;

**Agenzia del Territorio
CATASTO FABBRICATI
Ufficio Provinciale di
Roma**

Dichiarazione protocollo n. RM1688583 del 18/12/2008

Planimetria di u.i.u. in Comune di Roma

Via Monte D'onorio

civ. 6

Identificativi Catastali:

Sezione:

Foglio: 914

Particella: 1628

Subalterno: 53

Compilata da:

Marcelli Camillo

Iscritto all'albo:

Ingegneri

Prov. Roma

N. 10813

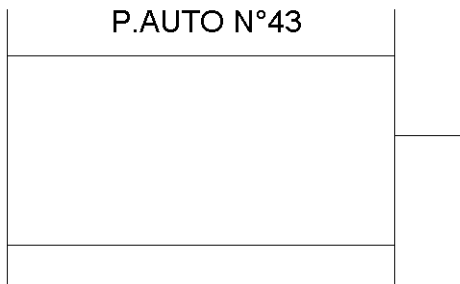
Scheda n. 1

Scala 1:100

**POSTO AUTO SCOPERTO N.42
PIANO TERRA**

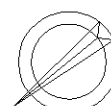
CORSIA DI MANOVRA

P.AUTO N°43



10 metri

ORIENTAMENTO



Catasto dei Fabbricati - Situazione al 04/02/2016 - Comune di ROMA (H501) - < Foglio: 914 - Particella: 1628 - Subalterno: 53 >
VIA MONTE D'ONORIO n. 6 piano: T interno: 42;

Ultima planimetria in atti

**Agenzia del Territorio
CATASTO FABBRICATI
Ufficio Provinciale di
Roma**

Dichiarazione protocollo n. RM1688583 del 18/12/2008

Planimetria di u.i.u. in Comune di Roma

Via Monte D'onorio

civ. 6

Identificativi Catastali:

Sezione:

Foglio: 914

Particella: 1628

Subalterno: 52

Compilata da:

Marcelli Camillo

Iscritto all'albo:

Ingegneri

Prov. Roma

N. 10813

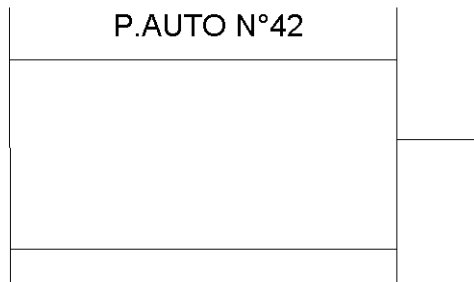
Scheda n. 1

Scala 1:100

**POSTO AUTO SCOPERTO N.41
PIANO TERRA**

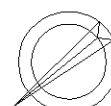
CORSIA DI MANOVRA

P.AUTO N°42



10 metri

ORIENTAMENTO



Catasto dei Fabbricati - Situazione al 04/02/2016 - Comune di ROMA (H501) - < Foglio: 914 - Particella: 1628 - Subalterno: 52 >
VIA MONTE D'ONORIO n. 6 piano: T interno: 41;

Ultima planimetria in atti

**Agenzia del Territorio
CATASTO FABBRICATI
Ufficio Provinciale di
Roma**

Dichiarazione protocollo n. RM1688583 del 18/12/2008

Planimetria di u.i.u. in Comune di Roma

Via Monte D'onorio

civ. 6

Identificativi Catastali:

Sezione:

Foglio: 914

Particella: 1628

Subalterno: 51

Compilata da:

Marcelli Camillo

Iscritto all'albo:

Ingegneri

Prov. Roma

N. 10813


Scheda n. 1

Scala 1:100

**POSTO AUTO SCOPERTO N.40
PIANO TERRA**

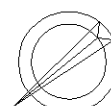
CORSIA DI MANOVRA

P.AUTO N°41



10 metri

ORIENTAMENTO



Catasto dei Fabbricati - Situazione al 04/02/2016 - Comune di ROMA (H501) - < Foglio: 914 - Particella: 1628 - Subalterno: 51 >
VIA MONTE D'ONORIO n. 6 piano: T interno: 40;

Ultima planimetria in atti

**Agenzia del Territorio
CATASTO FABBRICATI
Ufficio Provinciale di
Roma**

Dichiarazione protocollo n. RM1688583del 18/12/2008

Planimetria di u.i.u. in Comune di Roma

Via Monte D'onorio

civ. 4

Identificativi Catastali:

Sezione:

Foglio: 914

Particella: 1628

Subalterno: 50

Compilata da:

Marcelli Camillo

Iscritto all'albo:

Ingegneri

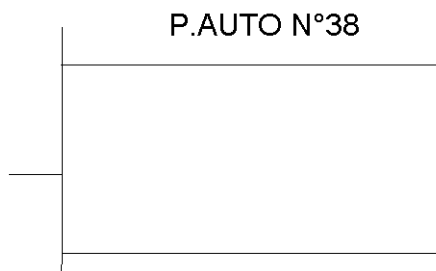
Prov. Roma

N. 10813

Scheda n. 1

Scala 1:100

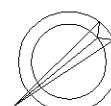
**POSTO AUTO SCOPERTO N.39
PIANO TERRA**



CORSIA DI MANOVRA

10 metri

ORIENTAMENTO



Catasto dei Fabbricati - Situazione al 04/02/2016 - Comune di ROMA (H501) - < Foglio: 914 - Particella: 1628 - Subalterno: 50 >
VIA MONTE D'ONORIO n. 4 piano: T interno: 39;

Ultima planimetria in atti

**Agenzia del Territorio
CATASTO FABBRICATI
Ufficio Provinciale di
Roma**

Dichiarazione protocollo n. RM1688583 del 18/12/2008

Planimetria di u.i.u. in Comune di Roma

Via Monte D'onorio

civ. 4

Identificativi Catastali:

Sezione:

Foglio: 914

Particella: 1628

Subalterno: 49

Compilata da:

Marcelli Camillo

Iscritto all'albo:

Ingegneri

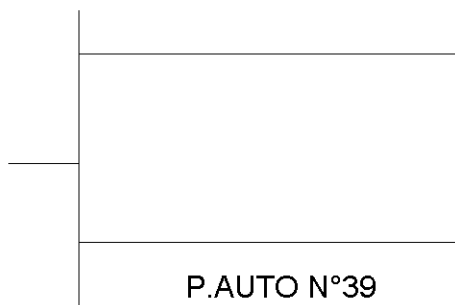
Prov. Roma

N. 10813

Scheda n. 1

Scala 1:100

**POSTO AUTO SCOPERTO N.38
PIANO TERRA**

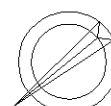


P.AUTO N°39

CORSIA DI MANOVRA

10 metri

ORIENTAMENTO



Catasto dei Fabbricati - Situazione al 04/02/2016 - Comune di ROMA (H501) - < Foglio: 914 - Particella: 1628 - Subalterno: 49 >
VIA MONTE D'ONORIO n. 4 piano: T interno: 38;

Ultima planimetria in atti

**Agenzia del Territorio
CATASTO FABBRICATI
Ufficio Provinciale di
Roma**

Dichiarazione protocollo n. RM1688583del 18/12/2008

Planimetria di u.i.u. in Comune di Roma

Via Monte D'onorio

civ. 4

Identificativi Catastali:

Sezione:

Foglio: 914

Particella: 1628

Subalterno: 48

Compilata da:

Marcelli Camillo

Iscritto all'albo:

Ingegneri

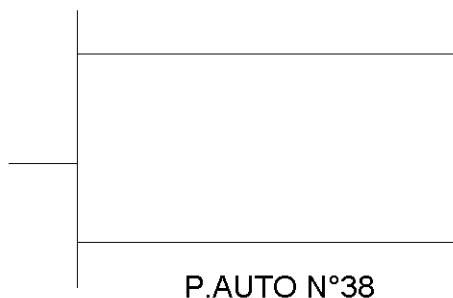
Prov. Roma

N. 10813

Scheda n. 1

Scala 1:100

**POSTO AUTO SCOPERTO N.37
PIANO TERRA**

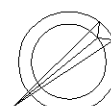


P.AUTO N°38

CORSIA DI MANOVRA

10 metri

ORIENTAMENTO



Catasto dei Fabbricati - Situazione al 04/02/2016 - Comune di ROMA (H501) - < Foglio: 914 - Particella: 1628 - Subalterno: 48 >
VIA MONTE D'ONORIO n. 4 piano: T interno: 37;

Ultima planimetria in atti

**Agenzia del Territorio
CATASTO FABBRICATI
Ufficio Provinciale di
Roma**

Dichiarazione protocollo n. RM1688583del 18/12/2008

Planimetria di u.i.u. in Comune di Roma

Via Monte D'onorio

civ. 4

Identificativi Catastali:

Sezione:

Foglio: 914

Particella: 1628

Subalterno: 47

Compilata da:

Marcelli Camillo

Iscritto all'albo:

Ingegneri

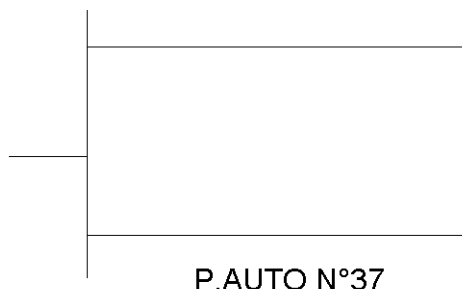
Prov. Roma

N. 10813

Scheda n. 1

Scala 1:100

**POSTO AUTO SCOPERTO N.36
PIANO TERRA**

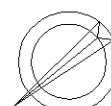


P.AUTO N°37

CORSIA DI MANOVRA

10 metri

ORIENTAMENTO



Catasto dei Fabbricati - Situazione al 04/02/2016 - Comune di ROMA (H501) - < Foglio: 914 - Particella: 1628 - Subalterno: 47 >
VIA MONTE D'ONORIO n. 4 piano: T interno: 36;

Ultima planimetria in atti

**Agenzia del Territorio
CATASTO FABBRICATI
Ufficio Provinciale di
Roma**

Dichiarazione protocollo n. RM1688583del 18/12/2008

Planimetria di u.i.u. in Comune di Roma

Via Monte D'onorio

civ. 4

Identificativi Catastali:

Sezione:

Foglio: 914

Particella: 1628

Subalterno: 46

Compilata da:

Marcelli Camillo

Iscritto all'albo:

Ingegneri


Prov. Roma

N. 10813

Scheda n. 1

Scala 1:100

**POSTO AUTO SCOPERTO N.35
PIANO TERRA**

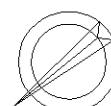


P.AUTO N°36

CORSIA DI MANOVRA

10 metri

ORIENTAMENTO



Catasto dei Fabbricati - Situazione al 04/02/2016 - Comune di ROMA (H501) - < Foglio: 914 - Particella: 1628 - Subalterno: 46 >
VIA MONTE D'ONORIO n. 4 piano: T interno: 35;

Ultima planimetria in atti

**Agenzia del Territorio
CATASTO FABBRICATI
Ufficio Provinciale di
Roma**

Dichiarazione protocollo n. RM1688583 del 18/12/2008

Planimetria di u.i.u. in Comune di Roma

Via Monte D'onorio

civ. 4

Identificativi Catastali:

Sezione:

Foglio: 914

Particella: 1628

Subalterno: 45

Compilata da:

Marcelli Camillo

Iscritto all'albo:

Ingegneri

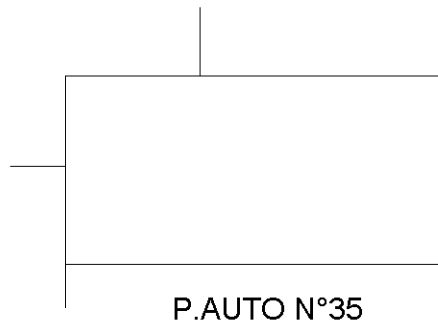
Prov. Roma

N. 10813

Scheda n. 1

Scala 1:100

**POSTO AUTO SCOPERTO N.34
PIANO TERRA**

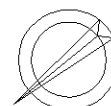


P.AUTO N°35

CORSIA DI MANOVRA

10 metri

ORIENTAMENTO



Catasto dei Fabbricati - Situazione al 04/02/2016 - Comune di ROMA (H501) - < Foglio: 914 - Particella: 1628 - Subalterno: 45 >
VIA MONTE D'ONORIO n. 4 piano: T interno: 34;

Ultima planimetria in atti

**Agenzia del Territorio
CATASTO FABBRICATI
Ufficio Provinciale di
Roma**

Dichiarazione protocollo n. RM1688583 del 18/12/2008

Planimetria di u.i.u. in Comune di Roma

Via Monte D'onorio

civ. 4

Identificativi Catastali:

Sezione:

Foglio: 914

Particella: 1628

Subalterno: 44

Compilata da:

Marcelli Camillo

Iscritto all'albo:

Ingegneri

Prov. Roma

N. 10813

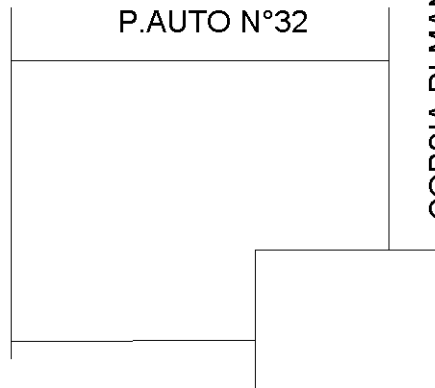
Scheda n. 1

Scala 1:100

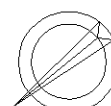
**POSTO AUTO SCOPERTO N.33
PIANO TERRA**

P.AUTO N°32

CORSIA DI MANOVRA



ORIENTAMENTO



Catasto dei Fabbricati - Situazione al 04/02/2016 - Comune di ROMA (H501) - < Foglio: 914 - Particella: 1628 - Subalterno: 44 >
VIA MONTE D'ONORIO n. 4 piano: T interno: 33;

Ultima planimetria in atti

10 metri

**Agenzia del Territorio
CATASTO FABBRICATI
Ufficio Provinciale di
Roma**

Dichiarazione protocollo n. RM1688583 del 18/12/2008

Planimetria di u.i.u. in Comune di Roma

Via Monte D'onorio

civ. 4

Identificativi Catastali:

Sezione:

Foglio: 914

Particella: 1628

Subalterno: 43

Compilata da:

Marcelli Camillo

Iscritto all'albo:

Ingegneri

Prov. Roma

N. 10813

Scheda n. 1

Scala 1:100

**POSTO AUTO SCOPERTO N.32
PIANO TERRA**

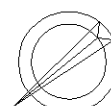


P.AUTO N°33

CORSIA DI MANOVRA

10 metri

ORIENTAMENTO



Catasto dei Fabbricati - Situazione al 04/02/2016 - Comune di ROMA (H501) - < Foglio: 914 - Particella: 1628 - Subalterno: 43 >
VIA MONTE D'ONORIO n. 4 piano: T interno: 32;

Ultima planimetria in atti

**Agenzia del Territorio
CATASTO FABBRICATI
Ufficio Provinciale di
Roma**

Dichiarazione protocollo n. RM1688583del 18/12/2008

Planimetria di u.i.u. in Comune di Roma

Via Monte D'onorio

civ. 4

Identificativi Catastali:

Sezione:

Foglio: 914

Particella: 1628

Subalterno: 42

Compilata da:

Marcelli Camillo

Iscritto all'albo:

Ingegneri

Prov. Roma

N. 10813

Scheda n. 1

Scala 1:100

**POSTO AUTO SCOPERTO N.31
PIANO TERRA**

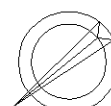


P.AUTO N°32

CORSIA DI MANOVRA

10 metri

ORIENTAMENTO



Catasto dei Fabbricati - Situazione al 04/02/2016 - Comune di ROMA (H501) - < Foglio: 914 - Particella: 1628 - Subalterno: 42 >
VIA MONTE D'ONORIO n. 4 piano: T interno: 31;

Ultima planimetria in atti

**Agenzia del Territorio
CATASTO FABBRICATI
Ufficio Provinciale di
Roma**

Dichiarazione protocollo n. RM1688583del 18/12/2008

Planimetria di u.i.u. in Comune di Roma

Via Monte D'onorio

civ. 4

Identificativi Catastali:

Sezione:

Foglio: 914

Particella: 1628

Subalterno: 41

Compilata da:

Marcelli Camillo

Iscritto all'albo:

Ingegneri


Prov. Roma

N. 10813

Scheda n. 1

Scala 1:100

**POSTO AUTO SCOPERTO N.30
PIANO TERRA**

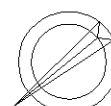


P.AUTO N°31

CORSIA DI MANOVRA

10 metri

ORIENTAMENTO



Catasto dei Fabbricati - Situazione al 04/02/2016 - Comune di ROMA (H501) - < Foglio: 914 - Particella: 1628 - Subalterno: 41 >
VIA MONTE D'ONORIO n. 4 piano: T interno: 30;

Ultima planimetria in atti

**Agenzia del Territorio
CATASTO FABBRICATI
Ufficio Provinciale di
Roma**

Dichiarazione protocollo n. RM1688583del 18/12/2008

Planimetria di u.i.u. in Comune di Roma

Via Monte D'onorio

civ. 4

Identificativi Catastali:

Sezione:

Foglio: 914

Particella: 1628

Subalterno: 40

Compilata da:

Marcelli Camillo

Iscritto all'albo:

Ingegneri

Prov. Roma

N. 10813

Scheda n. 1

Scala 1:100

**POSTO AUTO SCOPERTO N.29
PIANO TERRA**

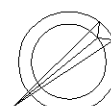


P.AUTO N°30

CORSIA DI MANOVRA

10 metri

ORIENTAMENTO



Catasto dei Fabbricati - Situazione al 04/02/2016 - Comune di ROMA (H501) - < Foglio: 914 - Particella: 1628 - Subalterno: 40 >
VIA MONTE D'ONORIO n. 4 piano: T interno: 29;

Ultima planimetria in atti

**Agenzia del Territorio
CATASTO FABBRICATI
Ufficio Provinciale di
Roma**

Dichiarazione protocollo n. RM1688583 del 18/12/2008

Planimetria di u.i.u. in Comune di Roma

Via Monte D'onorio

civ. 4

Identificativi Catastali:

Sezione:

Foglio: 914

Particella: 1628

Subalterno: 39

Compilata da:

Marcelli Camillo

Iscritto all'albo:

Ingegneri

Prov. Roma

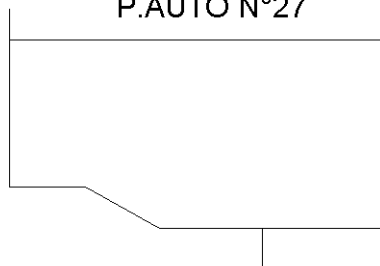
N. 10813

Scheda n. 1

Scala 1:100

**POSTO AUTO SCOPERTO N.28
PIANO TERRA**

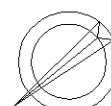
P.AUTO N°27



CORSIA DI MANOVRA

10 metri

ORIENTAMENTO



Catasto dei Fabbricati - Situazione al 04/02/2016 - Comune di ROMA (H501) - < Foglio: 914 - Particella: 1628 - Subalterno: 39 >
VIA MONTE D'ONORIO n. 4 piano: T interno: 28;

Ultima planimetria in atti

**Agenzia del Territorio
CATASTO FABBRICATI
Ufficio Provinciale di
Roma**

Dichiarazione protocollo n. RM1688583del 18/12/2008

Planimetria di u.i.u. in Comune di Roma

Via Monte D'onorio

civ. 4

Identificativi Catastali:

Sezione:

Foglio: 914

Particella: 1628

Subalterno: 38

Compilata da:

Marcelli Camillo

Iscritto all'albo:

Ingegneri

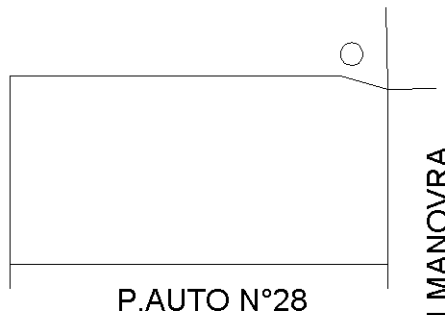
Prov. Roma

N. 10813

Scheda n. 1

Scala 1:100

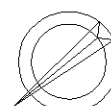
**POSTO AUTO SCOPERTO N.27
PIANO TERRA**



CORSIA DI MANOVRA

P.AUTO N°28

ORIENTAMENTO



Catasto dei Fabbricati - Situazione al 04/02/2016 - Comune di ROMA (H501) - < Foglio: 914 - Particella: 1628 - Subalterno: 38 >
VIA MONTE D'ONORIO n. 4 piano: T interno: 27;

Ultima planimetria in atti

10 metri

**Agenzia del Territorio
CATASTO FABBRICATI
Ufficio Provinciale di
Roma**

Dichiarazione protocollo n. RM1688583 del 18/12/2008

Planimetria di u.i.u. in Comune di Roma

Via Monte D'onorio

civ. 4

Identificativi Catastali:

Sezione:

Foglio: 914

Particella: 1628

Subalterno: 37

Compilata da:

Marcelli Camillo

Iscritto all'albo:

Ingegneri

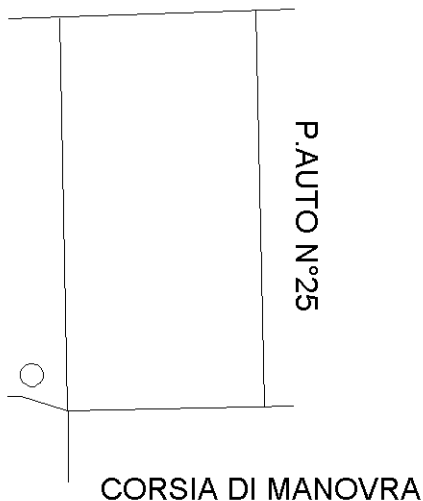
Prov. Roma

N. 10813

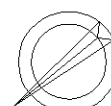
Scheda n. 1

Scala 1:100

**POSTO AUTO SCOPERTO N.26
PIANO TERRA**



ORIENTAMENTO



Catasto dei Fabbricati - Situazione al 04/02/2016 - Comune di ROMA (H501) - < Foglio: 914 - Particella: 1628 - Subalterno: 37 >
VIA MONTE D'ONORIO n. 4 piano: T interno: 26;

10 metri

Ultima planimetria in atti

**Agenzia del Territorio
CATASTO FABBRICATI
Ufficio Provinciale di
Roma**

Dichiarazione protocollo n. RM1688583 del 18/12/2008

Planimetria di u.i.u. in Comune di Roma

Via Monte D'onorio

civ. 4

Identificativi Catastali:

Sezione:

Foglio: 914

Particella: 1628

Subalterno: 36

Compilata da:

Marcelli Camillo

Iscritto all'albo:

Ingegneri

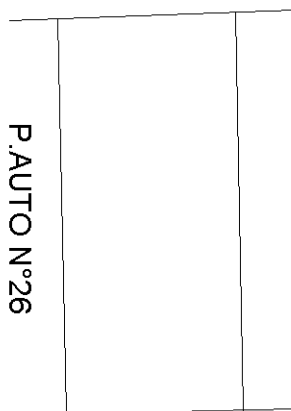
Prov. Roma

N. 10813

Scheda n. 1

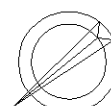
Scala 1:100

**POSTO AUTO SCOPERTO N.25
PIANO TERRA**



CORSIA DI MANOVRA

ORIENTAMENTO



Catasto dei Fabbricati - Situazione al 04/02/2016 - Comune di ROMA (H501) - < Foglio: 914 - Particella: 1628 - Subalterno: 36 >
VIA MONTE D'ONORIO n. 4 piano: T interno: 25;

10 metri

Ultima planimetria in atti

**Agenzia del Territorio
CATASTO FABBRICATI
Ufficio Provinciale di
Roma**

Dichiarazione protocollo n. RM1688583del 18/12/2008

Planimetria di u.i.u. in Comune di Roma

Via Monte D'onorio

civ. 4

Identificativi Catastali:

Sezione:

Foglio: 914

Particella: 1628

Subalterno: 35

Compilata da:

Marcelli Camillo

Iscritto all'albo:

Ingegneri

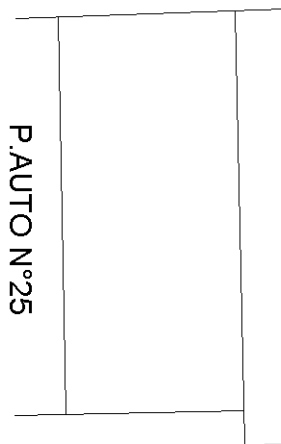
Prov. Roma

N. 10813

Scheda n. 1

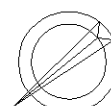
Scala 1:100

**POSTO AUTO SCOPERTO N.24
PIANO TERRA**



CORSIA DI MANOVRA

ORIENTAMENTO



Catasto dei Fabbricati - Situazione al 04/02/2016 - Comune di ROMA (H501) - < Foglio: 914 - Particella: 1628 - Subalterno: 35 >
VIA MONTE D'ONORIO n. 4 piano: T interno: 24;

10 metri

Ultima planimetria in atti

**Agenzia del Territorio
CATASTO FABBRICATI
Ufficio Provinciale di
Roma**

Dichiarazione protocollo n. RM1688583del 18/12/2008

Planimetria di u.i.u. in Comune di Roma

Via Monte D'onorio

civ. 4

Identificativi Catastali:

Sezione:

Foglio: 914

Particella: 1628

Subalterno: 34

Compilata da:

Marcelli Camillo

Iscritto all'albo:

Ingegneri

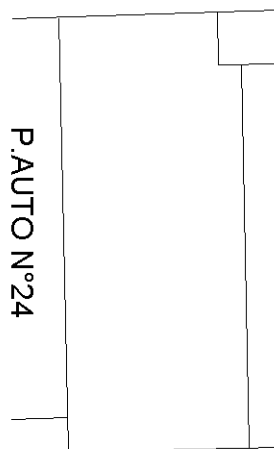
Prov. Roma

N. 10813

Scheda n. 1

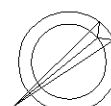
Scala 1:100

**POSTO AUTO SCOPERTO N.23
PIANO TERRA**



CORSIA DI MANOVRA

ORIENTAMENTO



Catasto dei Fabbricati - Situazione al 04/02/2016 - Comune di ROMA (H501) - < Foglio: 914 - Particella: 1628 - Subalterno: 34 >
VIA MONTE D'ONORIO n. 4 piano: T interno: 23;

10 metri

Ultima planimetria in atti

**Agenzia del Territorio
CATASTO FABBRICATI
Ufficio Provinciale di
Roma**

Dichiarazione protocollo n. RM1688583del 18/12/2008

Planimetria di u.i.u. in Comune di Roma

Via Monte D'onorio

civ. 4

Identificativi Catastali:

Sezione:

Foglio: 914

Particella: 1628

Subalterno: 33

Compilata da:

Marcelli Camillo

Iscritto all'albo:

Ingegneri

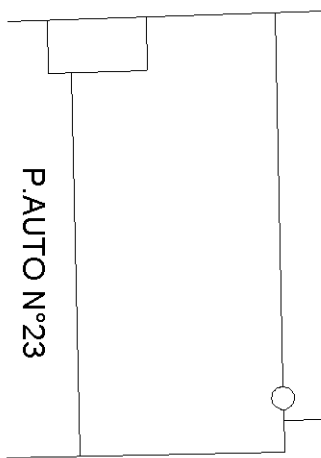
Prov. Roma

N. 10813

Scheda n. 1

Scala 1:100

**POSTO AUTO SCOPERTO N.22
PIANO TERRA**



CORSIA DI MANOVRA

ORIENTAMENTO



Catasto dei Fabbricati - Situazione al 04/02/2016 - Comune di ROMA (H501) - < Foglio: 914 - Particella: 1628 - Subalterno: 33 >
VIA MONTE D'ONORIO n. 4 piano: T interno: 22;

10 metri

Ultima planimetria in atti

**Agenzia del Territorio
CATASTO FABBRICATI
Ufficio Provinciale di
Roma**

Dichiarazione protocollo n. RM1688583del 18/12/2008

Planimetria di u.i.u. in Comune di Roma

Via Monte D'onorio

civ. 4

Identificativi Catastali:

Sezione:

Foglio: 914

Particella: 1628

Subalterno: 32

Compilata da:

Marcelli Camillo

Iscritto all'albo:

Ingegneri

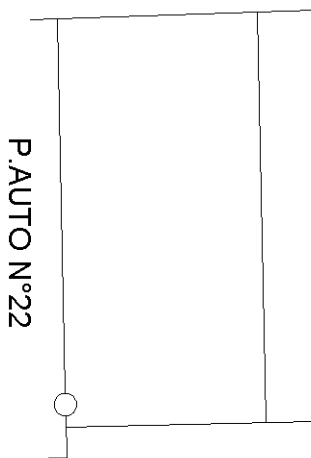
Prov. Roma

N. 10813

Scheda n. 1

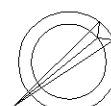
Scala 1:100

**POSTO AUTO SCOPERTO N.21
PIANO TERRA**



CORSIA DI MANOVRA

ORIENTAMENTO



Catasto dei Fabbricati - Situazione al 04/02/2016 - Comune di ROMA (H501) - < Foglio: 914 - Particella: 1628 - Subalterno: 32 >
VIA MONTE D'ONORIO n. 4 piano: T interno: 21;

10 metri

Ultima planimetria in atti

**Agenzia del Territorio
CATASTO FABBRICATI
Ufficio Provinciale di
Roma**

Dichiarazione protocollo n. RM1688583 del 18/12/2008

Planimetria di u.i.u. in Comune di Roma

Via Monte D'onorio

civ. 4

Identificativi Catastali:

Sezione:

Foglio: 914

Particella: 1628

Subalterno: 31

Compilata da:

Marcelli Camillo

Iscritto all'albo:

Ingegneri

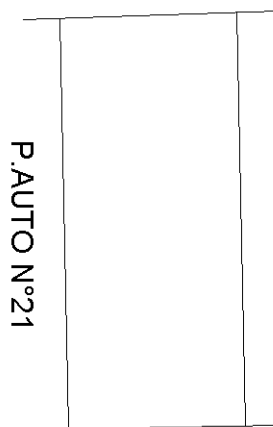
Prov. Roma

N. 10813

Scheda n. 1

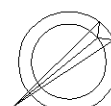
Scala 1:100

**POSTO AUTO SCOPERTO N.20
PIANO TERRA**



CORSIA DI MANOVRA

ORIENTAMENTO



Catasto dei Fabbricati - Situazione al 04/02/2016 - Comune di ROMA (H501) - < Foglio: 914 - Particella: 1628 - Subalterno: 31 >
VIA MONTE D'ONORIO n. 4 piano: T interno: 20;

10 metri

Ultima planimetria in atti

**Agenzia del Territorio
CATASTO FABBRICATI
Ufficio Provinciale di
Roma**

Dichiarazione protocollo n. RM1688583 del 18/12/2008

Planimetria di u.i.u. in Comune di Roma

Via Monte D'onorio

civ. 4

Identificativi Catastali:

Sezione:

Foglio: 914

Particella: 1628

Subalterno: 30

Compilata da:

Marcelli Camillo

Iscritto all'albo:

Ingegneri

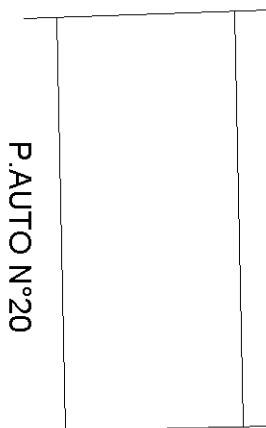
Prov. Roma

N. 10813

Scheda n. 1

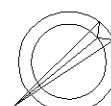
Scala 1:100

**POSTO AUTO SCOPERTO N.19
PIANO TERRA**



CORSIA DI MANOVRA

ORIENTAMENTO



Catasto dei Fabbricati - Situazione al 04/02/2016 - Comune di ROMA (H501) - < Foglio: 914 - Particella: 1628 - Subalterno: 30 >
VIA MONTE D'ONORIO n. 4 piano: T interno: 19;

10 metri

Ultima planimetria in atti

**Agenzia del Territorio
CATASTO FABBRICATI
Ufficio Provinciale di
Roma**

Dichiarazione protocollo n. RM1688583del 18/12/2008

Planimetria di u.i.u. in Comune di Roma

Via Monte D'onorio

civ. 4

Identificativi Catastali:

Sezione:

Foglio: 914

Particella: 1628

Subalterno: 29

Compilata da:

Marcelli Camillo

Iscritto all'albo:

Ingegneri

Prov. Roma

N. 10813

Scheda n. 1

Scala 1:100

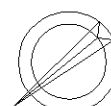
**POSTO AUTO SCOPERTO N.18
PIANO TERRA**

P.AUTO N°19

CORSIA DI MANOVRA

10 metri

ORIENTAMENTO



Catasto dei Fabbricati - Situazione al 04/02/2016 - Comune di ROMA (H501) - < Foglio: 914 - Particella: 1628 - Subalterno: 29 >
VIA MONTE D'ONORIO n. 4 piano: T interno: 18;

Ultima planimetria in atti

**Agenzia del Territorio
CATASTO FABBRICATI
Ufficio Provinciale di
Roma**

Dichiarazione protocollo n. RM1688583 del 18/12/2008

Planimetria di u.i.u. in Comune di Roma

Via Monte D'onorio

civ. 4

Identificativi Catastali:

Sezione:

Foglio: 914

Particella: 1628

Subalterno: 27

Compilata da:

Marcelli Camillo

Iscritto all'albo:

Ingegneri

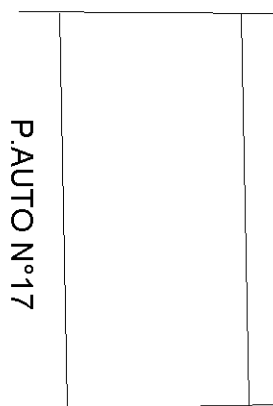
Prov. Roma

N. 10813

Scheda n. 1

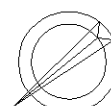
Scala 1:100

**POSTO AUTO SCOPERTO N.16
PIANO TERRA**



CORSIA DI MANOVRA

ORIENTAMENTO



Catasto dei Fabbricati - Situazione al 04/02/2016 - Comune di ROMA (H501) - < Foglio: 914 - Particella: 1628 - Subalterno: 27 >
VIA MONTE D'ONORIO n. 4 piano: T interno: 16;

10 metri

Ultima planimetria in atti

**Agenzia del Territorio
CATASTO FABBRICATI
Ufficio Provinciale di
Roma**

Dichiarazione protocollo n. RM1688583 del 18/12/2008

Planimetria di u.i.u. in Comune di Roma

Via Monte D'onorio

civ. 4

Identificativi Catastali:

Sezione:

Foglio: 914

Particella: 1628

Subalterno: 26

Compilata da:

Marcelli Camillo

Iscritto all'albo:

Ingegneri


Prov. Roma

N. 10813

Scheda n. 1

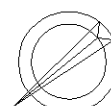
Scala 1:100

**POSTO AUTO SCOPERTO N.15
PIANO TERRA**



CORSIA DI MANOVRA

ORIENTAMENTO



Catasto dei Fabbricati - Situazione al 04/02/2016 - Comune di ROMA (H501) - < Foglio: 914 - Particella: 1628 - Subalterno: 26 >
VIA MONTE D'ONORIO n. 4 piano: T interno: 15;

10 metri

Ultima planimetria in atti

**Agenzia del Territorio
CATASTO FABBRICATI
Ufficio Provinciale di
Roma**

Dichiarazione protocollo n. RM1688583 del 18/12/2008

Planimetria di u.i.u. in Comune di Roma

Via Monte D'onorio

civ. 4

Identificativi Catastali:

Sezione:

Foglio: 914

Particella: 1628

Subalterno: 24

Compilata da:

Marcelli Camillo

Iscritto all'albo:

Ingegneri

Prov. Roma

N. 10813

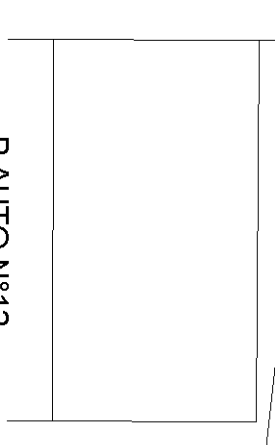
Scheda n. 1

Scala 1:100

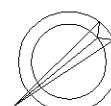
**POSTO AUTO SCOPERTO N.13
PIANO TERRA**

CORSIA DI MANOVRA

P.AUTO N°12



ORIENTAMENTO



Catasto dei Fabbricati - Situazione al 04/02/2016 - Comune di ROMA (H501) - < Foglio: 914 - Particella: 1628 - Subalterno: 24 >
VIA MONTE D'ONORIO n. 4 piano: T interno: 13;

10 metri

Ultima planimetria in atti

**Agenzia del Territorio
CATASTO FABBRICATI
Ufficio Provinciale di
Roma**

Dichiarazione protocollo n. RM1688583 del 18/12/2008

Planimetria di u.i.u. in Comune di Roma

Via Monte D'onorio

civ. 4

Identificativi Catastali:

Sezione:

Foglio: 914

Particella: 1628

Subalterno: 23

Compilata da:

Marcelli Camillo

Iscritto all'albo:

Ingegneri

Prov. Roma


N. 10813

Scheda n. 1

Scala 1:100

POSTO AUTO SCOPERTO N.12
PIANO TERRA

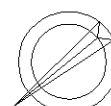
CORSIA DI MANOVRA



P.AUTO N°13

10 metri

ORIENTAMENTO



Catasto dei Fabbricati - Situazione al 04/02/2016 - Comune di ROMA (H501) - < Foglio: 914 - Particella: 1628 - Subalterno: 23 >
VIA MONTE D'ONORIO n. 4 piano: T interno: 12;

Ultima planimetria in atti