

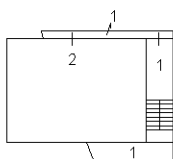
Agenzia del Territorio
CATASTO FABBRICATI
Ufficio Provinciale di
Catanzaro

ELABORATO PLANIMETRICO	
Compilato da: Durante Vincenzo	
Iscritto all'albo: Geometri	
Prov. Catanzaro	N. 2460

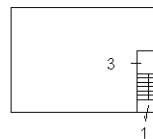
Comune di Sellia Marina	Protocollo n. CZ0067266 del 11/03/2008
Sezione: Foglio: 5 Particella: 847	Tipo Mappale n. del

Dimostrazione grafica dei subalterni Scala 1 : 500

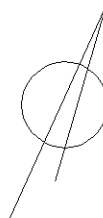
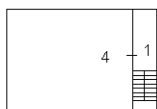
Piano Terra



Piano Primo



Piano Secondo



Ultima planimetria in atti

