



MINISTERO DELLE FINANZE

DIREZIONE GENERALE DEL CATASTO E DEI SS.TT.EE.

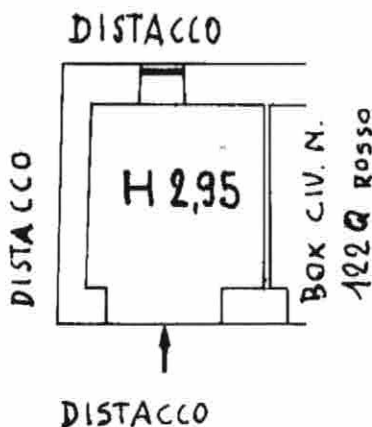
CATASTO EDILIZIO URBANO (RDL 13-4-1939, n. 652)

LIRE
250

Planimetria di u.i.u. in Comune di GENOVA via VIA LASSANA CIV. 122 P. 2

GE-MOL

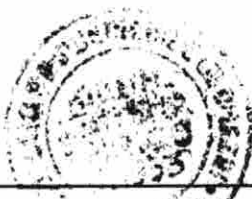
Box - PIANO : S2



N
ORIENTAMENTO



SCALA DI 1:200




Dichiarazione di N.C.
Denuncia di variazione

Compilata dal GEOMETRA
(Titolo, cognome e nome)
SERENA ENRICO

Iscritto all'albo de i GEOMETRI

della provincia di GENOVA

data GENOVA 94 Firma Serena



Ultima planimetria in atti

Data presentazione: 15/02/1994 - Data: 01/12/2023 - n. T347093 - Richiedente: MRSCRL77E13D969E
Totale schede: 1 - Formato di acquisizione: A4 (210x297) - Formato stampa richiesto: A4 (210x297)

Urban 01
Catasto dei fabbricati - Situazione al 01/12/2023 - Comune di GENOVA (D969Q) - < Sez. urbana MOL - Foglio 9 - Particella 1428 - Subalterno 2 >
VIA MOLASSANA n. 122P Piano S2