

**Agenzia del Territorio
CATASTO FABBRICATI
Ufficio Provinciale di
Frosinone**

Dichiarazione protocollo n. **FR0038548** del **06/03/2013**
Planimetria di u.i.u. in Comune di Ceccano

Via Marano

civ. SNC

Identificativi Catastali:

Sezione:
Foglio: 26
Particella: 1090
Subalterno: 32

Compilata da:
Bovieri Pietro

Iscritto all'albo:
Geometri

Prov. Frosinone

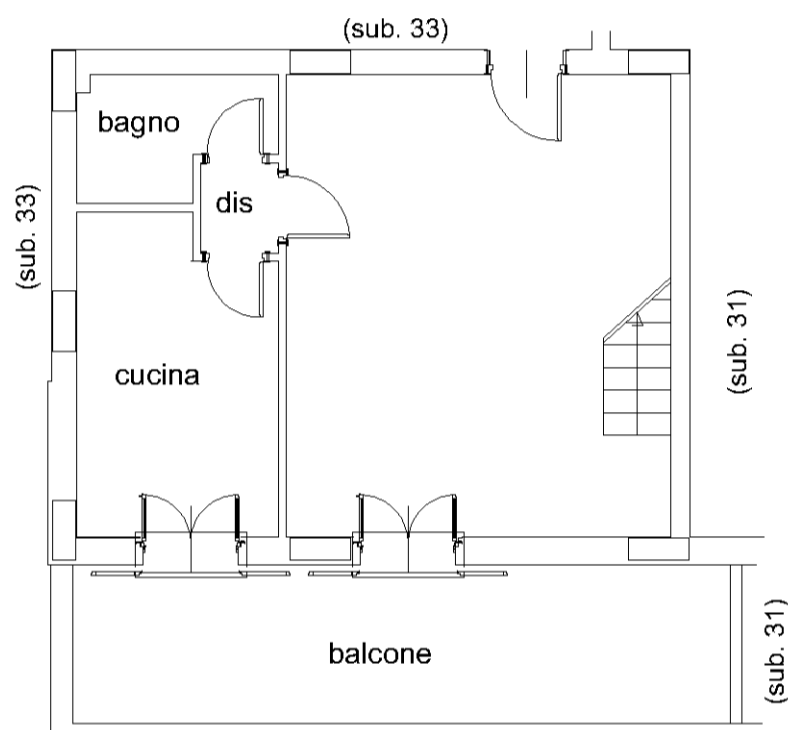
N. 2046

Scheda n. 1

Scala 1:100

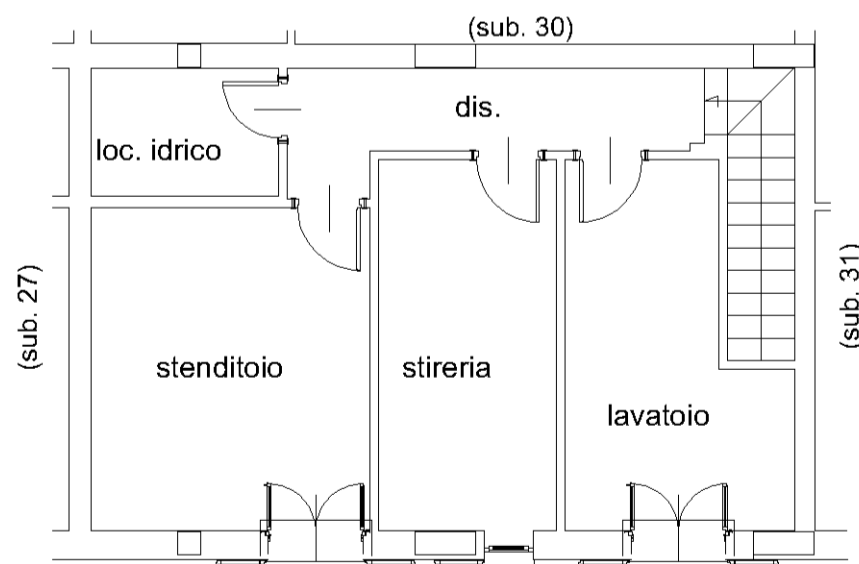
PIANO SECONDO

H=2,70 mt.



PIANO TERZO

H(media)=2,20 mt.



Nord

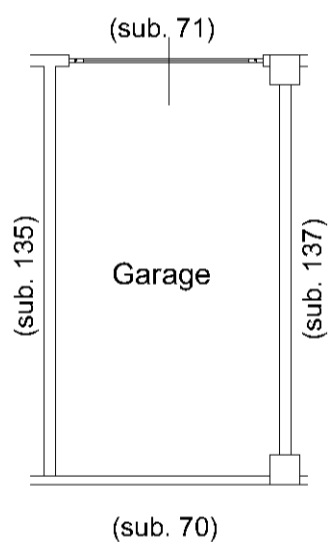


**Agenzia del Territorio
CATASTO FABBRICATI
Ufficio Provinciale di
Frosinone**

Dichiarazione protocollo n. FR0038548 del 06/03/2013	
Planimetria di u.i.u. in Comune di Ceccano	
Via Marano civ. SNC	
Identificativi Catastali:	Compilata da: Bovieri Pietro
Sezione:	Iscritto all'albo: Geometri
Foglio: 26	Prov. Frosinone
Particella: 1090	N. 2046
Subalterno: 136	

Scheda n. 1 Scala 1:100

PIANO 1° SOTTOSTRADA
H=3,10 mt.

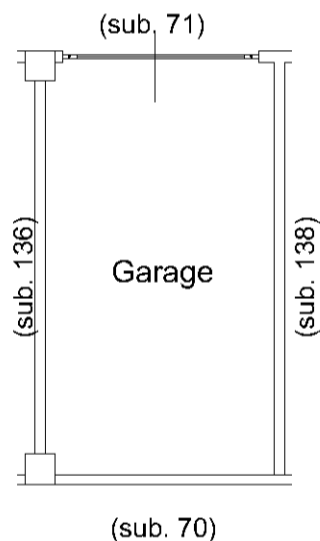


**Agenzia del Territorio
CATASTO FABBRICATI
Ufficio Provinciale di
Frosinone**

Dichiarazione protocollo n. FR0038548 del 06/03/2013	
Planimetria di u.i.u. in Comune di Ceccano	
Via Marano civ. SNC	
Identificativi Catastali:	Compilata da:
Sezione:	Bovieri Pietro
Foglio: 26	Iscritto all'albo:
Particella: 1090	Geometri
Subalterno: 137	Prov. Frosinone N. 2046

Scheda n. 1 Scala 1:100

PIANO 1° SOTTOSTRADA
H=3,10 mt.



Nord



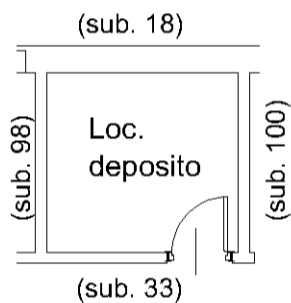
**Agenzia del Territorio
CATASTO FABBRICATI
Ufficio Provinciale di
Frosinone**

Dichiarazione protocollo n. FR0038548 del 06/03/2013	
Planimetria di u.i.u. in Comune di Ceccano	
Via Marano	civ. SNC
Identificativi Catastali:	Compilata da: Bovieri Pietro
Sezione:	Iscritto all'albo: Geometri
Foglio: 26	Prov. Frosinone
Particella: 1090	N. 2046
Subalterno: 99	

Scheda n. 1 Scala 1:100

PIANO 1° SOTTOSTRADA

H=3,10 mt.



Nord

