

Agenzia del Territorio
CATASTO FABBRICATI
Ufficio provinciale di
Frosinone

Scala 1: 100

Dichiarazione protocollo n. FR0038548 del 06/03/2013
Planimetria di u.i.u. in Comune di Ceccano
Via Marano

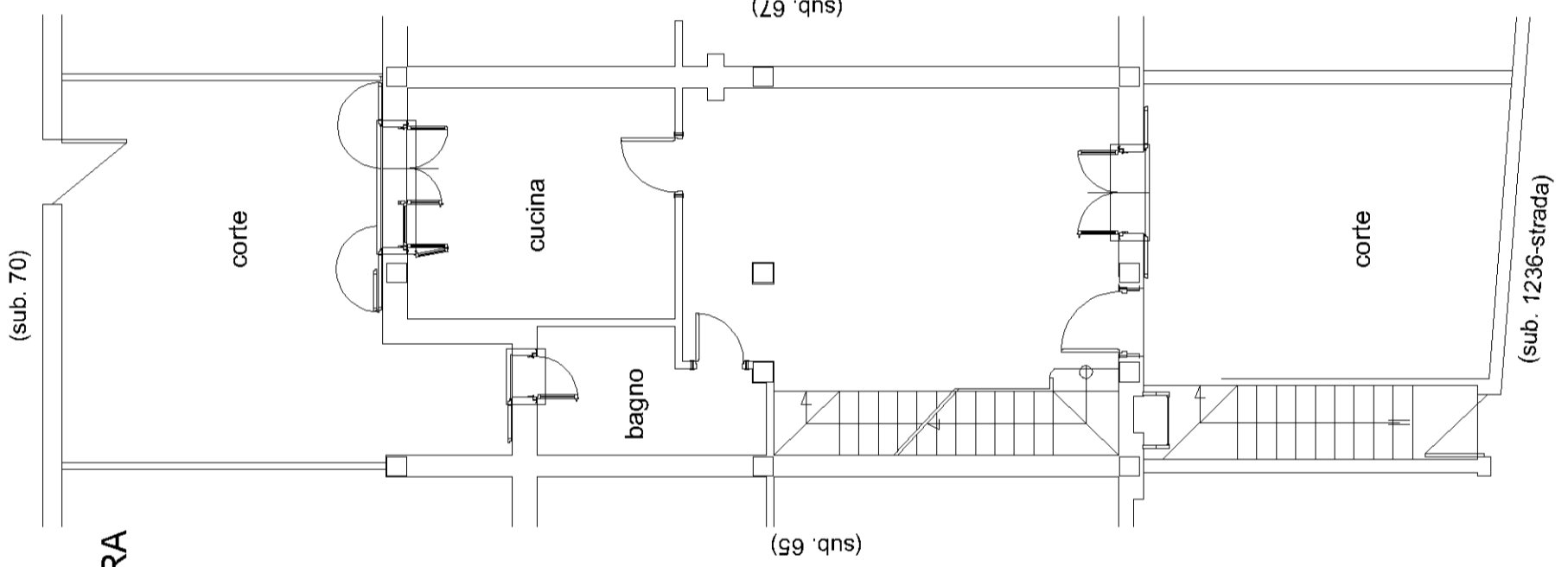
civ. SNC

Identificativi Catastali:
Sezione: Foglio: 26
Particella: 1090
Subalterno: 66

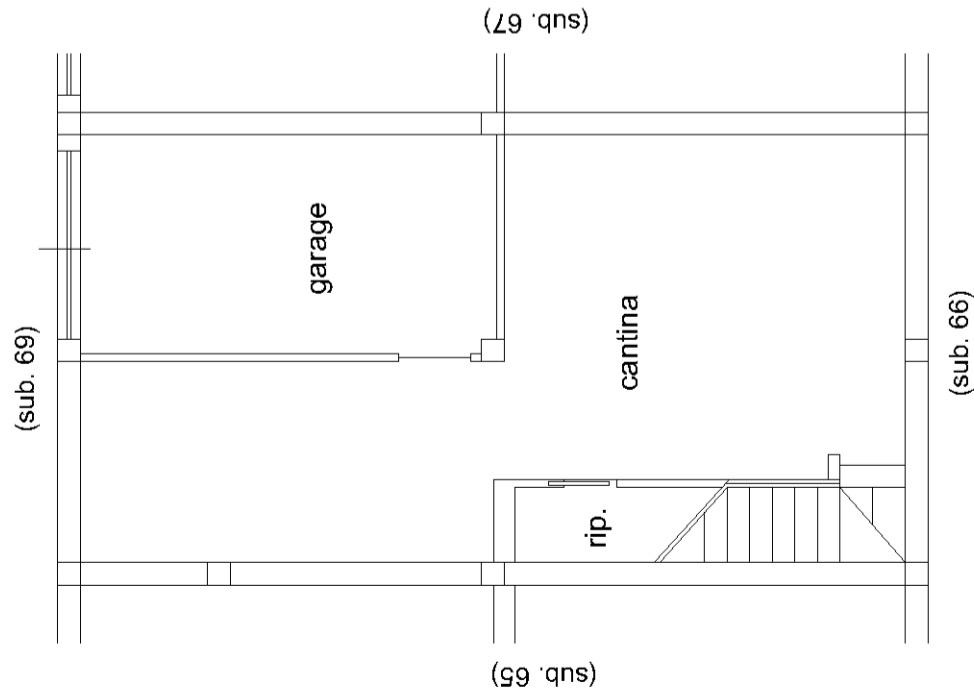
Compilata da:
Bovieri Pietro
Iscritto all'albo:
Geometri
Prov. Frosinone N. 2046

Schema n.1

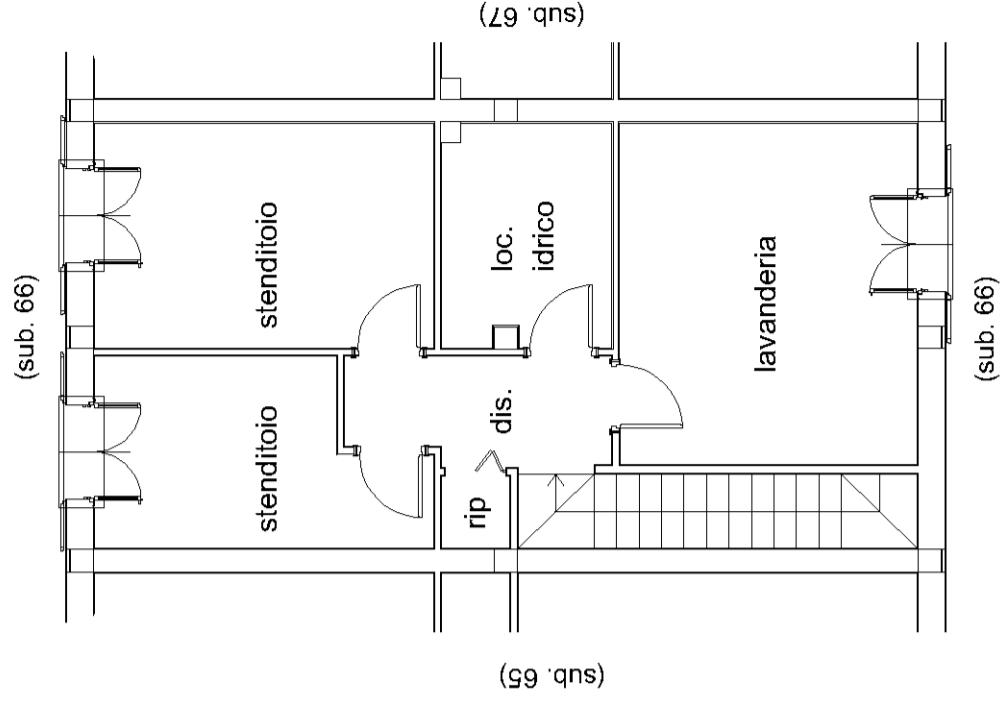
PIANO TERRA
H=2,70 mt.



PIANO 1° SOTTOSTRADA
H=2,70 mt.



PIANO PRIMO
H(media)=2,20 mt.

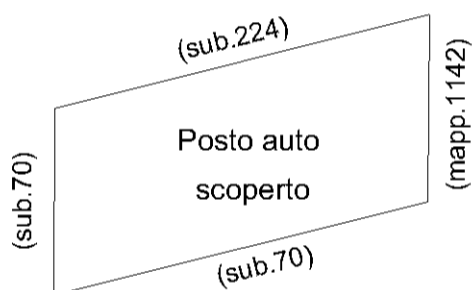


**Agenzia del Territorio
CATASTO FABBRICATI
Ufficio Provinciale di
Frosinone**

Dichiarazione protocollo n. FR0038548 del 06/03/2013	
Planimetria di u.i.u. in Comune di Ceccano	
Via Marano civ. SNC	
Identificativi Catastali:	Compilata da:
Sezione:	Bovieri Pietro
Foglio: 26	Iscritto all'albo:
Particella: 1090	Geometri
Subalterno: 225	Prov. Frosinone N. 2046

Scheda n. 1 Scala 1:100

PIANO TERRA



Nord

