

**Agenzia del Territorio**  
**CATASTO FABBRICATI**  
Ufficio provinciale di  
Frosinone

Dichiarazione protocollo n. FR0038548 del 06/03/2013  
Planimetria di u.i.u. in Comune di Ceccano  
Via Marano

civ. SNC

Compilata da:  
Bovieri Pietro  
Iscritto all'albo:  
Geometri  
Prov. Frosinone

N. 2046

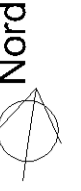
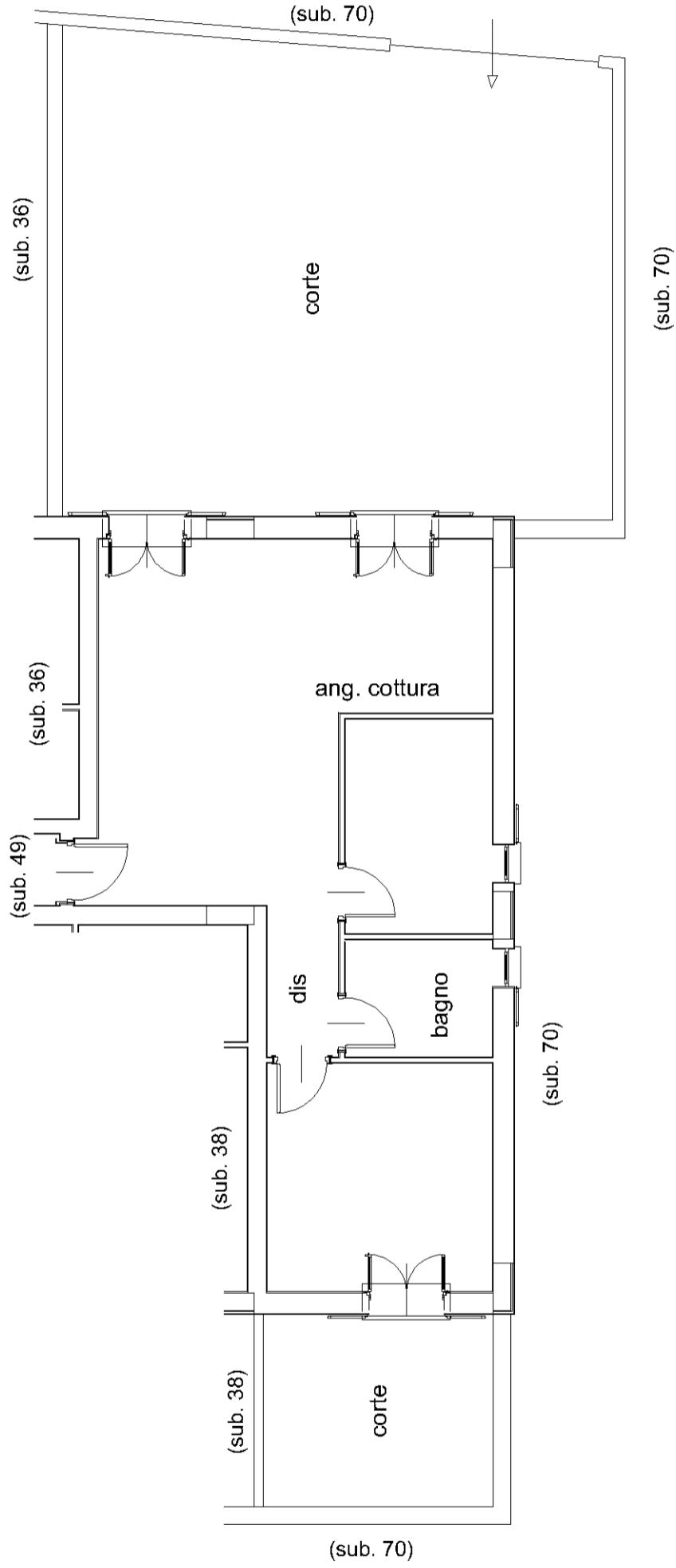
Identificativi Catastali:  
Sezione:  
Foglio: 26  
Particella: 1090  
Subalterno: 37

Scala 1: 100

n.1

### PIANO TERRA

H=2,70 mt.

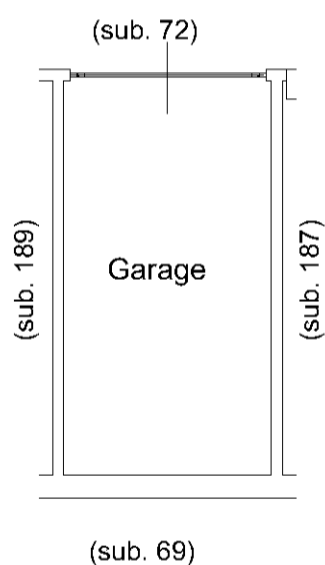


**Agenzia del Territorio  
CATASTO FABBRICATI  
Ufficio Provinciale di  
Frosinone**

Dichiarazione protocollo n. <b>FR0038548</b> del <b>06/03/2013</b>	
Planimetria di u.i.u. in Comune di Ceccano	
Via Marano <span style="float: right;">civ. SNC</span>	
Identificativi Catastali:	Compilata da: Bovieri Pietro
Sezione:	Iscritto all'albo: Geometri
Foglio: 26	Prov. Frosinone <span style="float: right;">N. 2046</span>
Particella: 1090	
Subalterno: 188	

Scheda n. 1      Scala 1:100

**PIANO 1° SOTTOSTRADA**  
H=2,70 mt.



Nord

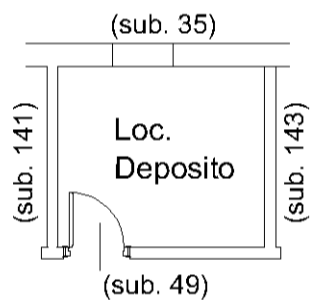


**Agenzia del Territorio  
CATASTO FABBRICATI  
Ufficio Provinciale di  
Frosinone**

Dichiarazione protocollo n. FR0038548 del 06/03/2013	
Planimetria di u.i.u. in Comune di Ceccano	
Via Marano civ. SNC	
Identificativi Catastali:	Compilata da: Bovieri Pietro
Sezione:	Iscritto all'albo: Geometri
Foglio: 26	Prov. Frosinone
Particella: 1090	N. 2046
Subalterno: 142	

Scheda n. 1      Scala 1:100

**PIANO 1° SOTTOSTRADA**  
H=2,70 mt.



Nord

