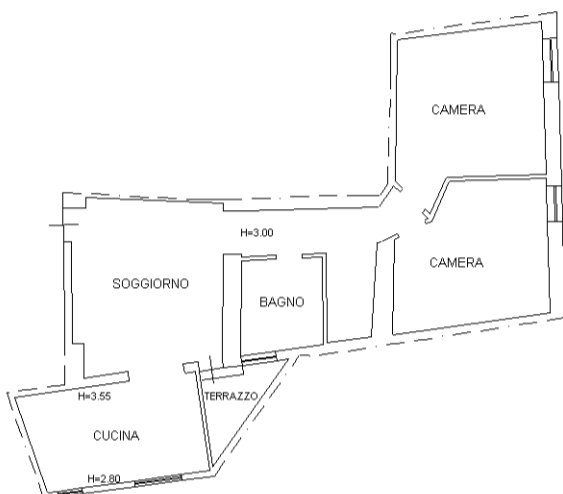


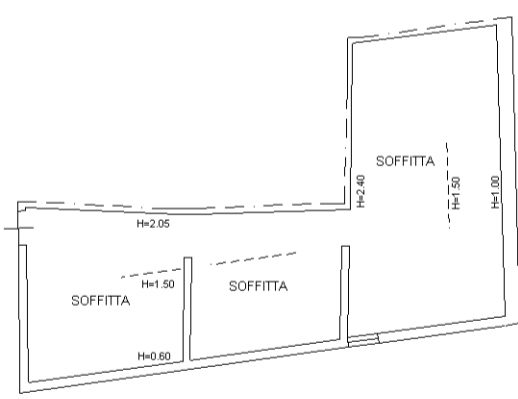
**Agenzia del Territorio
CATASTO FABBRICATI
Ufficio Provinciale di
Pesaro**

Dichiarazione protocollo n° PS0033779 del 27/02/2007	
Planimetria di u.i.u. in Comune di Pergola	
Via Dalfuoco Angel civ. 18	
Identificativi Catastali:	Compilata da: Torregiani Andrea
Sezione:	Iscritto all'albo: Geometri
Foglio: 113	Prov. Pesaro
Particella: 73	N. 1443
Subalterno: 9	

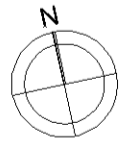
Scheda n. 1 Scala 1:200



PIANO SECONDO



PIANO SOTTOTETTO



inquadro 01

Catasto dei Fabbricati - Situazione al 23/07/2021 - Comune di PERGOLA (G453) - < Foglio: 113 - Particella: 73 - Subalterno: 9 >
VIA ANGEL DALFUOCO n. 18 piano: 2-3;