

**Agenzia del Territorio
CATASTO FABBRICATI
Ufficio Provinciale di
Frosinone**

Dichiarazione protocollo n. FR0038548 del 06/03/2013
Planimetria di u.i.u. in Comune di Ceccano

Via Marano

civ. SNC

Identificativi Catastali:

Sezione:
Foglio: 26
Particella: 1090
Subalterno: 50

Compilata da:
Bovieri Pietro

Iscritto all'albo:
Geometri

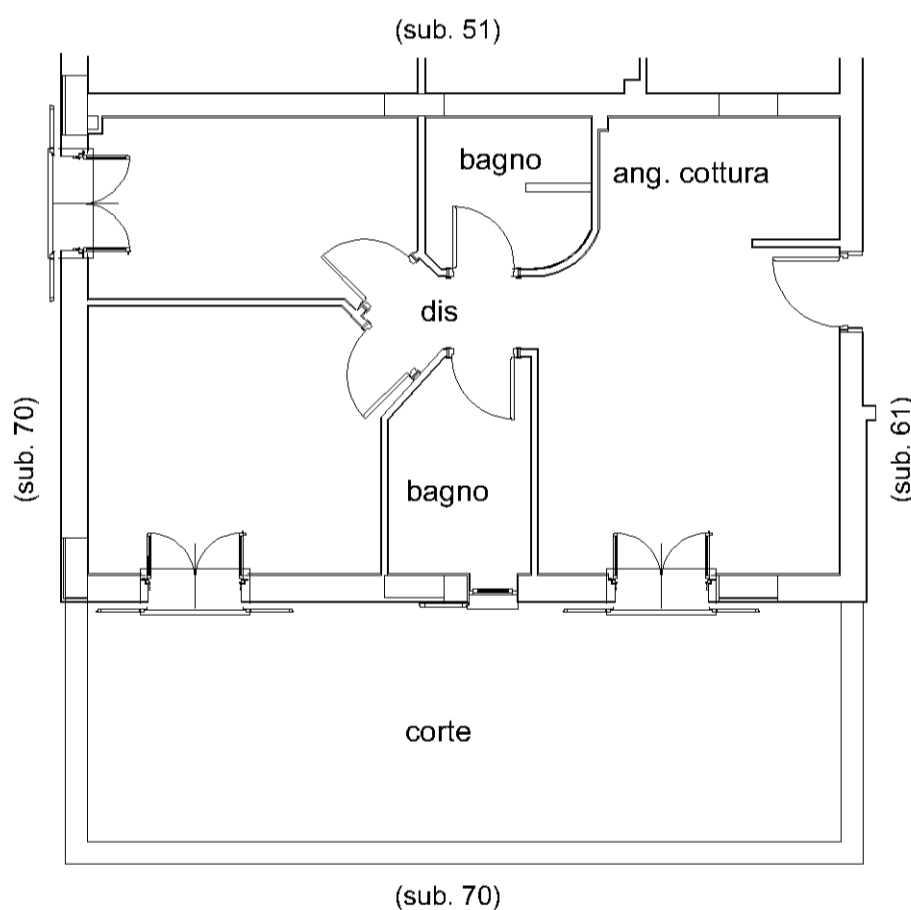
Prov. Frosinone

N. 2046

Scheda n. 1 Scala 1:100

PIANO TERRA

H=2,70 mt.



Nord

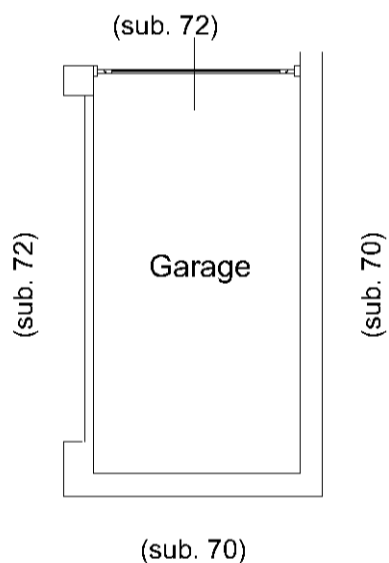
**Agenzia del Territorio
CATASTO FABBRICATI
Ufficio Provinciale di
Frosinone**

Dichiarazione protocollo n. FR0038548 del 06/03/2013	
Planimetria di u.i.u. in Comune di Ceccano	
Via Marano	civ. SNC
Identificativi Catastali:	Compilata da: Bovieri Pietro
Sezione:	Iscritto all'albo: Geometri
Foglio: 26	Prov. Frosinone
Particella: 1090	N. 2046
Subalterno: 183	

Scheda n. 1 Scala 1:100

PIANO 1° SOTTOSTRADA

H=2,70 mt.



Nord

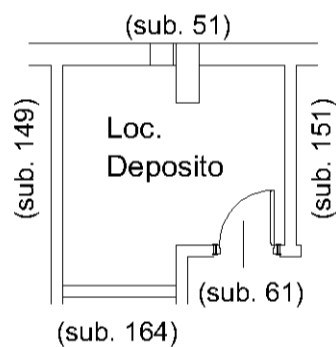


**Agenzia del Territorio
CATASTO FABBRICATI
Ufficio Provinciale di
Frosinone**

Dichiarazione protocollo n. FR0038548 del 06/03/2013	
Planimetria di u.i.u. in Comune di Ceccano	
Via Marano	civ. SNC
Identificativi Catastali:	Compilata da: Bovieri Pietro
Sezione:	Iscritto all'albo: Geometri
Foglio: 26	Prov. Frosinone
Particella: 1090	N. 2046
Subalterno: 150	

Scheda n. 1 Scala 1:100

PIANO 1° SOTTOSTRADA
H=2,70 mt.



Nord



**Agenzia del Territorio
CATASTO FABBRICATI
Ufficio Provinciale di
Frosinone**

Dichiarazione protocollo n. FR0038548 del 06/03/2013	
Planimetria di u.i.u. in Comune di Ceccano	
Via Marano	civ. SNC
Identificativi Catastali:	Compilata da: Bovieri Pietro
Sezione:	Iscritto all'albo: Geometri
Foglio: 26	Prov. Frosinone
Particella: 1090	N. 2046
Subalterno: 224	

Scheda n. 1 Scala 1:100

PIANO TERRA

