

ELABORATO PLANIMETRICO

**Agenzia del Territorio
CATASTO FABBRICATI
Ufficio Provinciale di
Roma**

Compilato da:
Bucci Gianni
Iscritto all'albo:
Geometri
Prov. Terni N. 1062

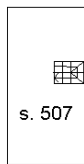
Comune di Marino
Sezione: Foglio: 22 Particella: 15

Protocollo n. RM1104565 del 23/09/2010
Tipo Mappale n. del

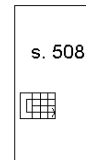
Dimostrazione grafica dei subalterni

Scala 1 : 500

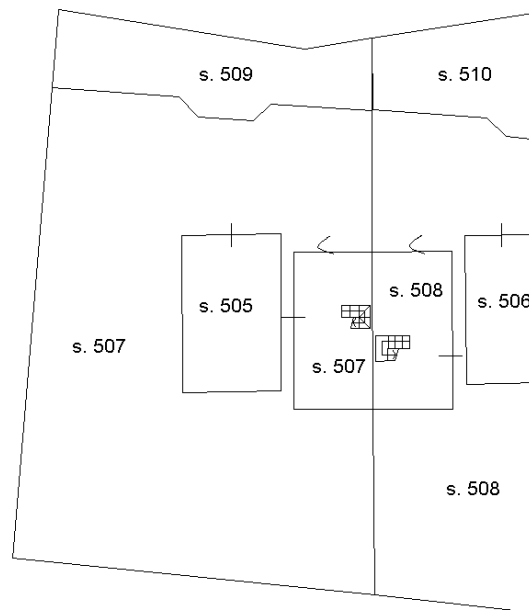
PIANO PRIMO



PIANO PRIMO



PIANO TERRA



Ultima planimetria in atti

