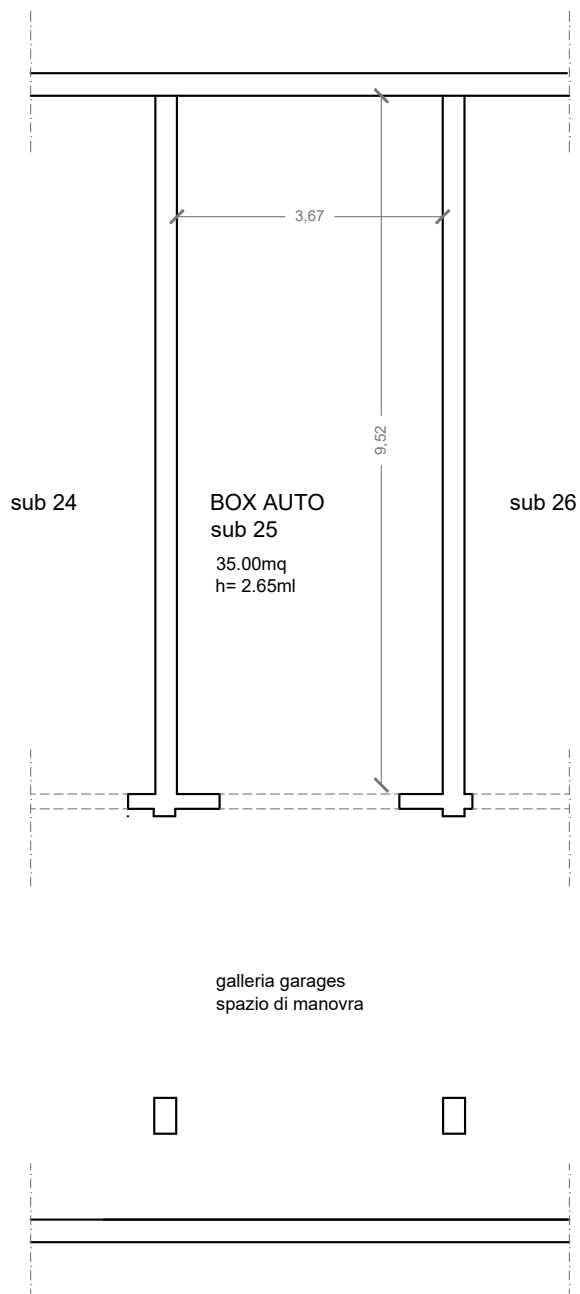


ALL. 1 STATO DEI LUOGHI S1

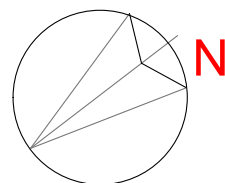
Comune di Segni- Via Delle Mele 1^ Traversa nr. 8
Foglio 41 Part 925 Sub 25

rapp. 1:100

E.I. 49/2021



Sup. netta: 35.00mq
Sup. lorda: 42.00mq



ALL. 2 DIFFORMITA' RISCONTRATE

rapp. 1:100

Comune di Segni- Via Delle Mele 1^a Traversa nr. 8

Foglio 41 Part 925 Sub 25

E.I. 49/2021

Data: 08/09/2021 - n. T291127 - Richiedente: MLNMRO73T65A323W

**Agenzia del Territorio
CATASTO FABBRICATI
Ufficio Provinciale di
Roma**

Dichiarazione protocollo n. RM0593251 del 12/05/2011

Planimetria di u.i.u. in Comune di Segni

Via Delle Mele Traversa

civ. SNC

Identificativi Catastali:

Sezione:

Foglio: 41

Particella: 925

Subalterno: 25

Compilata da:
Bedini Leonardo

Iscritto all'albo:
Geometri

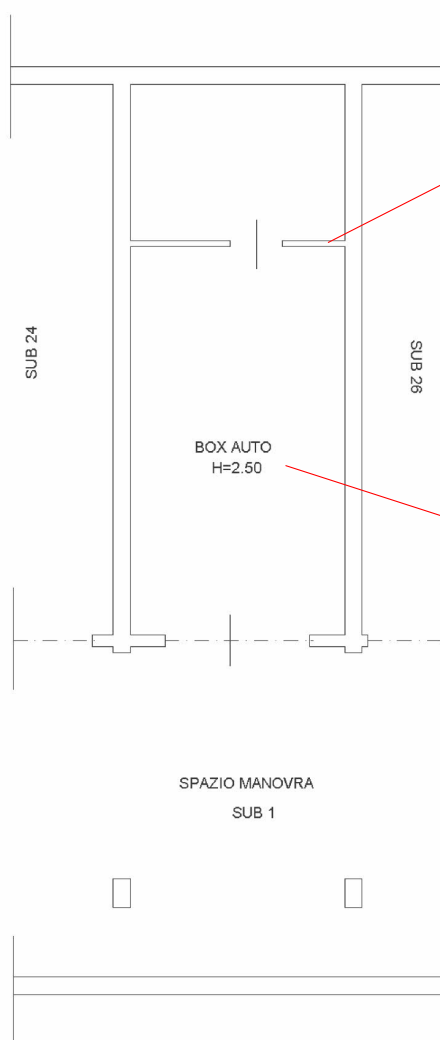
Prov. Roma

N. 8553

Scheda n. 1

Scala 1:100

**BOX "I"
PIANO SEMINTERRATO
H=2.50**



non è presente
setto murario di
divisione interno

l'altezza interna
del locale
risulta pari a
2.65m

Catasto dei Fabbricati - Situazione al 08/09/2021 - Comune di SEGNI (1573) - Foglio: 41 - Particella: 925 - Subalterno: 25 >
VIA DELLE MELE SNC piano: SI interno: I;

Ultima planimetria in atti

Data: 08/09/2021 - n. T291127 - Richiedente: MLNMRO73T65A323W

Totale schede: 1 - Formato di acquisizione: A4(210x297) - Formato stampa richiesto: A4(210x297)

Sup. netta: 35.00mq

Sup. lorda: 42.00mq