

MODULARIO
F. rig. rend. 487

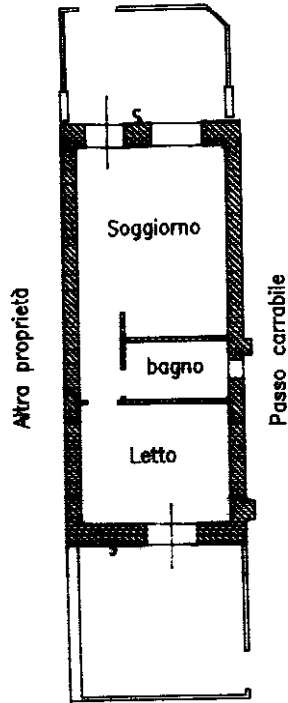


MINISTERO DELLE FINANZE
DIPARTIMENTO DEL TERRITORIO
CATASTO EDILIZIO URBANO (RDL 13-4-1939, n. 652)
MANFREDONIA

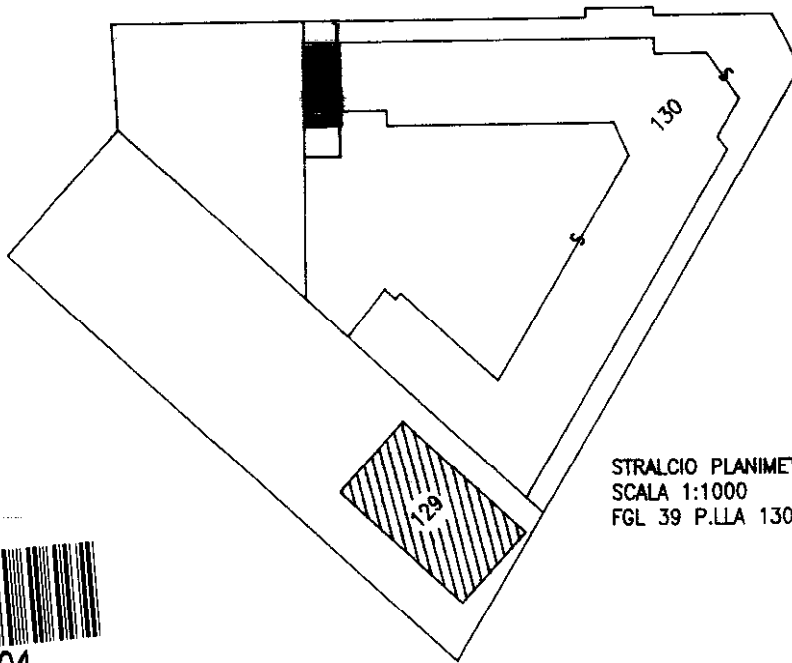
MOD. BN (CEU)

LIRE
500

Planimetria di u.i.u. in Comune di via **FOGGIA** civ. **S.N.C.**




Pianta piano terra
H. 3.00
int. 1



STRALCIO PLANIMETRICO
SCALA 1:1000
FGL 39 P.LLA 130

ORIENTAMENTO




SCALA DI 1:1000



01397504

Dichiarazione di N.C.
Ultima planimetria in atti
Denuncia di variazione

Compilata da
(Titolo, cognome e nome)
Arch. Salvatore Carbonara
iscritto all'albo de
della provincia di
data Firma



Data presentazione: 01/12/1997 - Data: 26/02/2024 - n. T137209 - Richiedente: MZZCNL75R65E885K
Totale schede: 1 - Formato di acquisizione: A4(210x297) - Formato stampa: Foggia: A4(210x297)
F. **33**
n. **130** sub. **22**

Catasto dei Fabbricati - Situazione al 26/02/2024 - Comune di MANFREDONIA(E885) - < Foglio 39 - Particella 130 - Subalterno 22 >
VIALE FOGGIA n. SNC Interno 1 Piano T