

**Agenzia del Territorio
CATASTO FABBRICATI
Ufficio Provinciale di
Foggia**

Dichiarazione protocollo n. FG0266384 del 07/12/2004

Planimetria di u.i.u. in Comune di Foggia

Via Antonio Gramsci

civ. SNC

Identificativi Catastali:

Sezione:
Foglio: 125
Particella: 549
Subalterno: 23

Compilata da:
Palmieri Luigi

Iscritto all'albo:
Ingegneri

Prov. Foggia

N. 654

Scheda n. 1

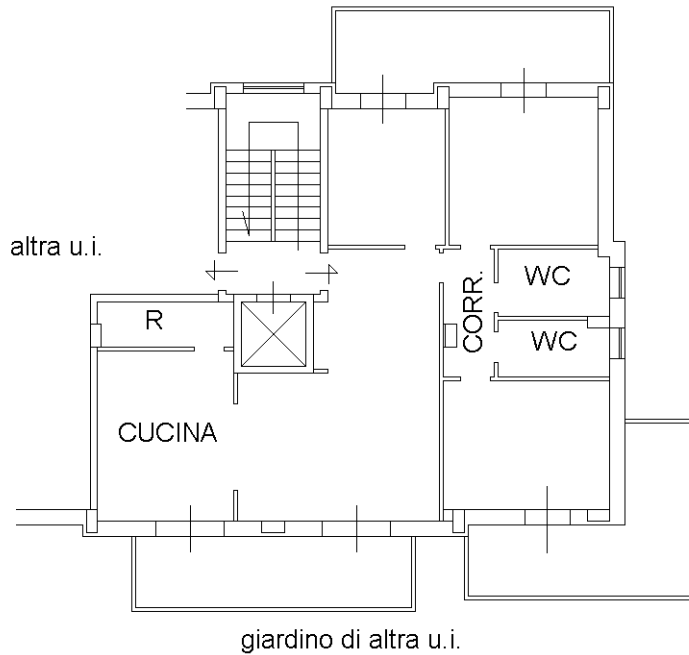
Scala 1:200

Piano Quarto
Scala "F"
Abitazione
h: mt. 2,70

viabilita' comune

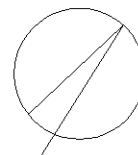
corte di altra u.i.

altra u.i.



viabilita' comune

giardino di altra u.i.



Ultima planimetria in atti

**Agenzia del Territorio
CATASTO FABBRICATI
Ufficio Provinciale di
Foggia**

Dichiarazione protocollo n. FG0266384 del 07/12/2004

Planimetria di u.i.u. in Comune di Foggia

Via Antonio Gramsci

civ. SNC

Identificativi Catastali:

Sezione:
Foglio: 125
Particella: 553
Subalterno: 5

Compilata da:
Palmieri Luigi

Iscritto all'albo:
Ingegneri

Prov. Foggia

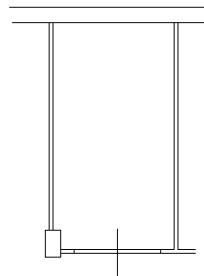
N. 654

Scheda n. 1

Scala 1:200

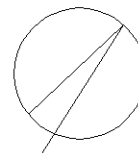
Primo Piano Sottostrada
Box auto mq. 19
h: mt. 2,80

altra u.i.



altra u.i.

corsia di manovra



Ultima planimetria in atti

**Agenzia del Territorio
CATASTO FABBRICATI
Ufficio Provinciale di
Foggia**

Dichiarazione protocollo n. FG0266384 del 07/12/2004

Planimetria di u.i.u. in Comune di Foggia

Via Antonio Gramsci

civ. SNC

Identificativi Catastali:

Sezione:
Foglio: 125
Particella: 553
Subalterno: 19

Compilata da:
Palmieri Luigi
Iscritto all'albo:
Ingegneri

Prov. Foggia

N. 654

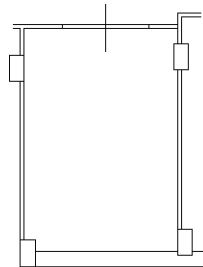
Scheda n. 1

Scala 1:200

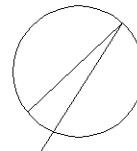
Primo Piano Sottostrada
Box auto mq. 24
h: mt. 3,10

corsia di manovra

altra u.i.



altra u.i.



Ultima planimetria in atti