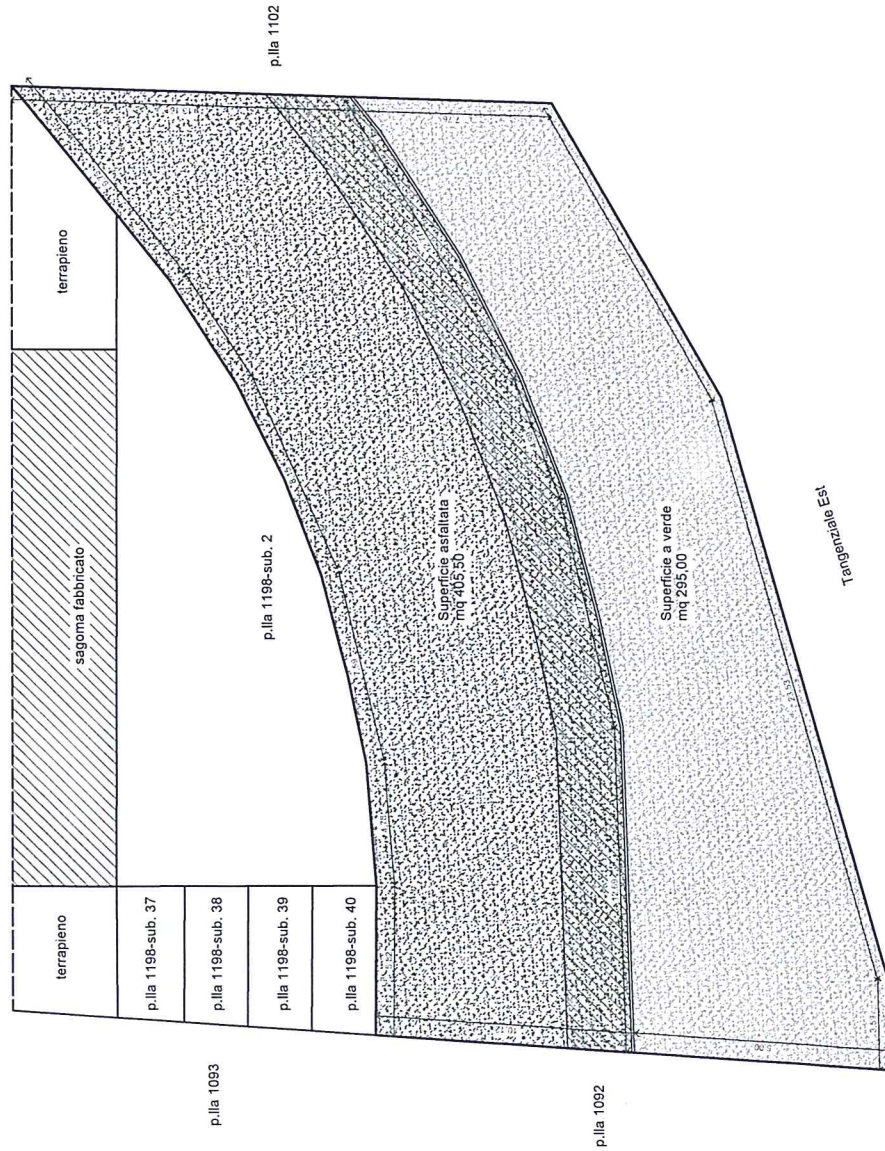





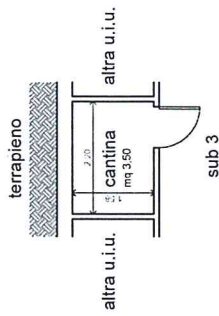
PIANO PRIMO SOTTOSTRADA - Stralcio planimetrico in scala 1:200
 Area urbana - Foglio 60, part. 1201



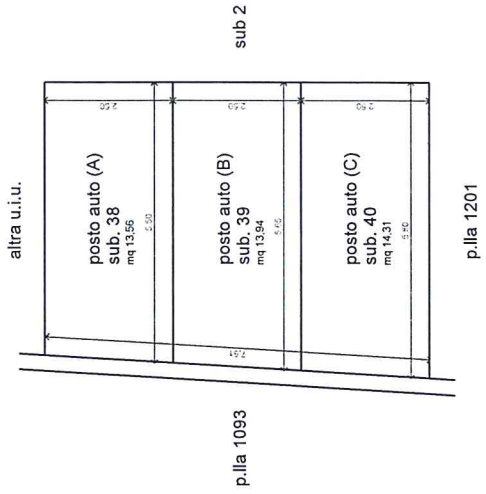
-  Superficie asfaltata
-  Superficie a verde
-  Fascia di asfalto da ripristinare

PIANO PRIMO SOTTOSTRADA
 Scala 1:100

Locale di deposito
 Foglio n. 60, part. 1198, sub. 8



Posti auto scoperti
 Foglio n. 60, part. 1198, sub. 38, 39, 40





Agenzia delle Entrate
CATASTO FABBRICATI
Ufficio provinciale di Campobasso

Ultima planimetria in atti

Data: 11/01/2024 - n. T92626 - Richiedente: Telematico

Totale schede: 1 - Formato di acquisizione: A3(297x420) - Formato stampa richiesto: A4(210x297) - Fattore di scala non utilizzabile

ELABORATO PLANIMETRICO Compilato da: [redacted] Iscritto all'albo: Geometri [redacted]

Comune di Campobasso Serzione: Foglio: 60 Particella: 1198 P.C.B. n. 14/06/2016 del 14/06/2016

Dimostrazione grafica dei subalterni Tipo Mappale n. 64982 del 10/06/2016 Scala 1 : 500

