

DATI CATASTALI:

COMUNE DI SAN PAOLO BEL SITO (NA)
 FOGLIO 4, PART. 30, SUB 10, PART. 32, SUB 10 e PART. 38, SUB 10
 VIA MARCHESE DI LIVARDI, N.23, PIANO: T-1

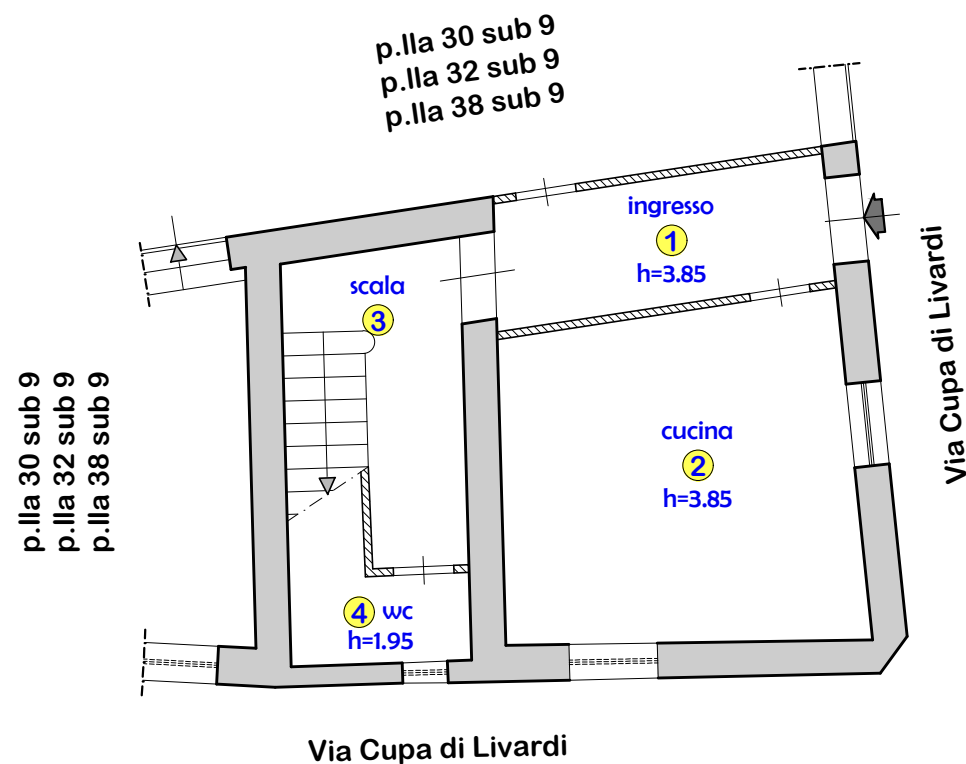


DATA:
 12/2019

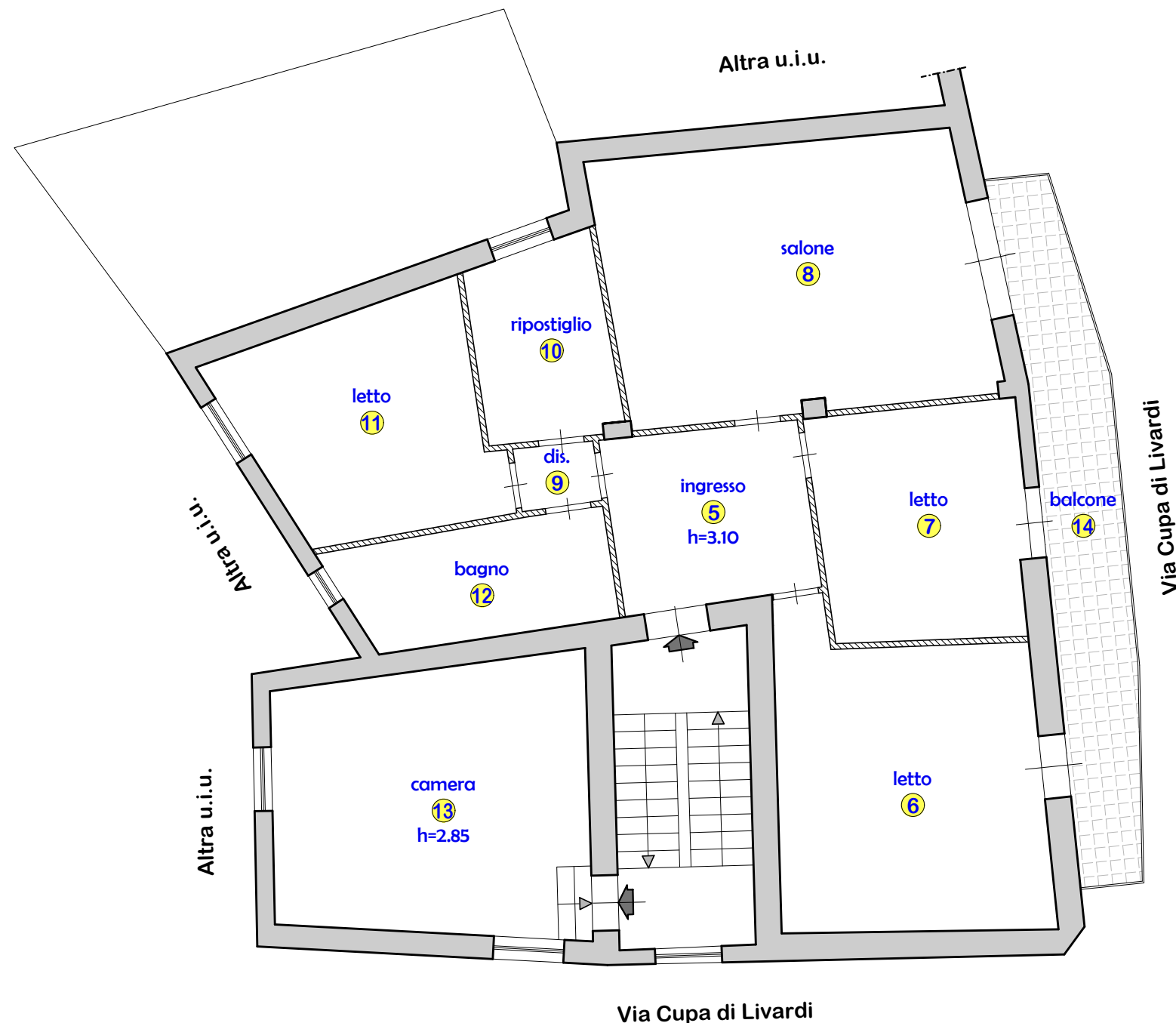
ELABORATO:
 PIANTA PIANO TERRA E PRIMO

SCALA:
 1/100

ambiente n°	sup. netta mq.	sup. lorda mq.
da ① a ④	40,70	52,40
da ⑤ a ⑫	115,30	137,80
⑬	25,60	32,10
⑭	16,55	16,55



PIANTA PIANO TERRA



PIANTA PIANO PRIMO

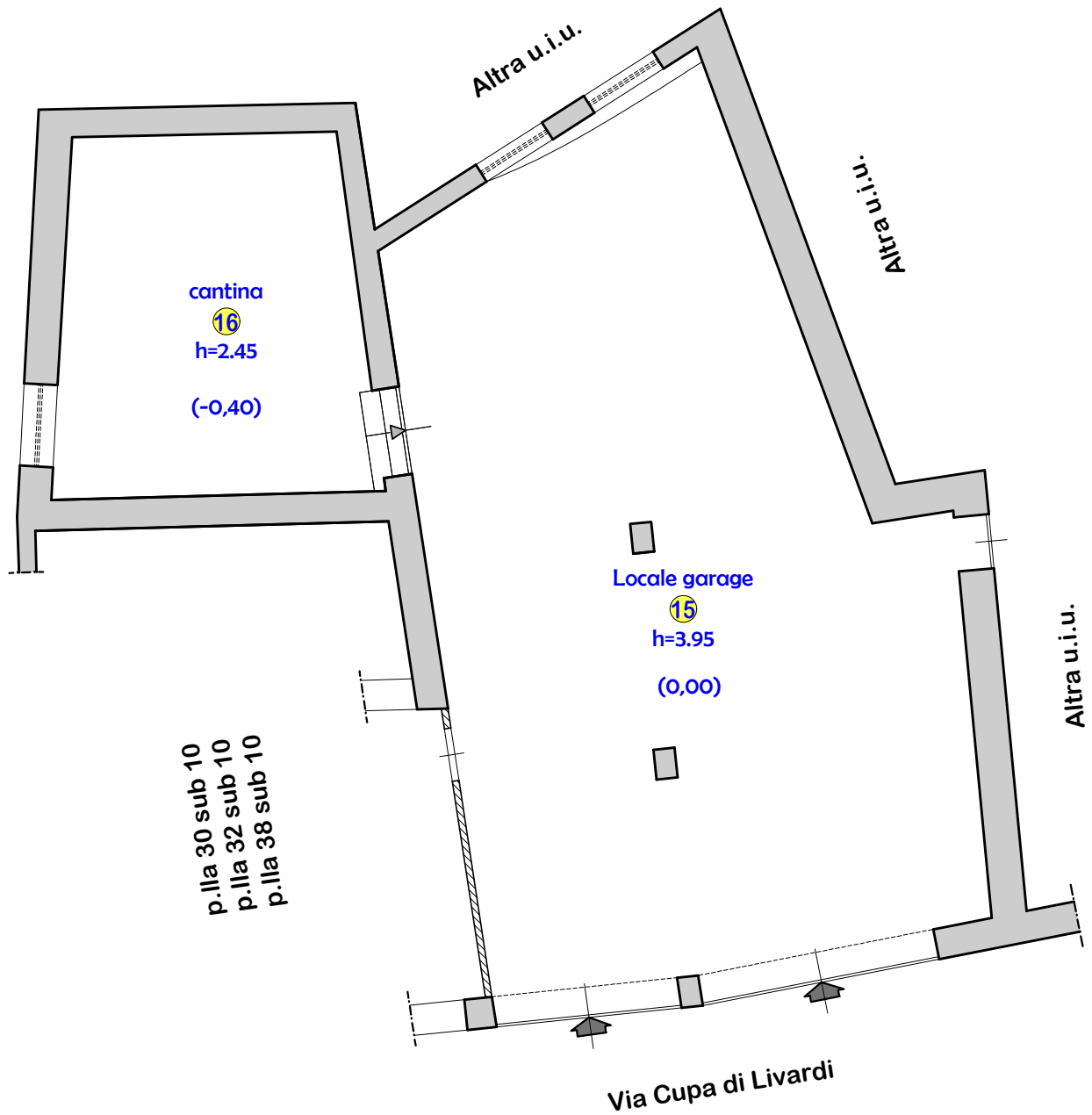
DATI CATASTALI:

COMUNE DI SAN PAOLO BEL SITO (NA)
FOGLIO 4, PART. 30, SUB 9, PART. 32, SUB 9 e PART. 38, SUB 9
VIA MARCHESE DI LIVARDI, N.23, PIANO: T-S1



SCALA:

1/100



ambiente n°	sup. netta mq.	sup. lorda mq.
①⑤	90,30	102,90
①⑥	25,05	31,60

DATA: 12/2019

ELABORATO:

PIANTA PIANO TERRA E SOTTOSTRADA