

MINISTERO DELLE FINANZE

DIREZIONE GENERALE DEL CATASTO E DEI SERVIZI TECNICI ERARIALI

**DIRETTORATO GENERALE DELLA PROPRIETA' IMMOBILIARE URBANA**

(R. DECRETO LEGGE 13 APRILE 1939-XVII N° 652)

Planimetria degli immobili urbani denunciati con la Scheda N° 18978386

Comune: VIESTE (CANTONIERA)

Ditta: della Malva Luigi fu Giuseppe

Segnare cognome, nome, paternità del solo primo intestatario

Casale 33

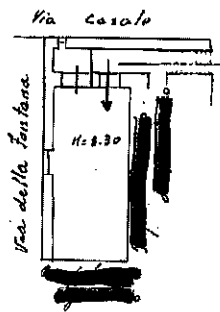
ADDETTAMENTO GENERALE DELLA PROPRIETA' IMMOBILIARE URBANA  
 (R.D.L. 13 aprile 1939-XVII, n. 652)

1320 COMUNE

di

Taloncino di riscontro DELLA SCHEDA NUMERO

**18978386**



05341664

**ORIENTAMENTO**



SCALA di 1:200

Compilata da:

Geom. Antonio De Vito  
(titolo, nome e cognome del tecnico)

iscritto all'Albo de INGEGNERI

della Provincia di VIESTE

Data 17 MAR. 1940 (anno XVIII)

Firma Geom. De Vito

Ultima planimetria in atti

Data: 22/12/2020 - n. T573346 - Richiedente: MNLNLS68C03D643I

Totale schede: 1 - Formato di acquisizione: A3(297x420) - Formato stampa richiesto: A4(210x297)

Catasto dei Fabbricati - Situazione al 22/12/2020 - Comune di VICO DEL GARGANO (I.842) - Foglio: 63 - Particella: 1170 - Subalterno: 2 - Firmato DA MENSAPALEWSO E PESSO DE ARUBAPEC S.P.A. NG CA.3. Serial#: 704437361946142699ef9838a37bb3e



**Agenzia del Territorio  
CATASTO FABBRICATI  
Ufficio Provinciale di  
Foggia**

Dichiarazione protocollo n. FG0125590 del 20/05/2004

Planimetria di u.i.u. in Comune di Vico Del Gargano

Via Casale

civ. 36

Identificativi Catastali:

Sezione:

Foglio: 63

Particella: 1171

Subalterno: 2

Compilata da:  
Iannantuoni Angelo

Iscritto all'albo:  
Geometri

Prov. Foggia

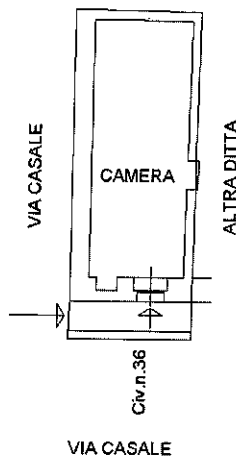
N. 797

Scheda n. 1

Scala 1:200

### PIANTA PIANO TERRA

H= mt. 3,00



Ultima planimetria in atti

Data: 22/12/2020 - n. T573347 - Richiedente: MNLNLS68C03D643I

Totale schede: 1 - Formato di acquisizione: A4(210x297) - Formato stampa richiesto: A4(210x297)

Catasto dei Fabbricati - Situazione al 22/12/2020 - Comune di VICO DEL GARGANO (L.842) - Foglio: 63 - Particella: 1171 - Subalterno: 2 >  
Firmato DA: MEGUANSYAL EDINSO@D&E; ARUBAPEC S.P.A. NG CA 3 Serial#: 704f4373619c61d2699efd83a37b03e



**Agenzia del Territorio  
CATASTO FABBRICATI  
Ufficio Provinciale di  
Foggia**

Dichiarazione protocollo n. FG0125590 del 20/05/2004

Planimetria di u.i.u. in Comune di Vico Del Gargano

Via Casale

civ. 40

Identificativi Catastali:

Sezione:

Foglio: 63

Particella: 1171

Subalterno: 3

Compilata da:

Iannantuoni Angelo

Iscritto all'albo:

Geometri

Prov. Foggia

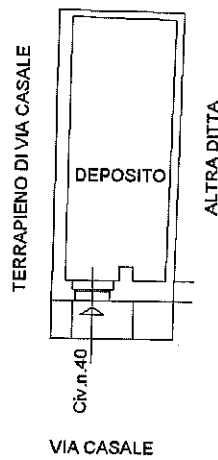
N. 797

Scheda n. 1

Scala 1:200

### PIANTA PIANO TERRA

H= mt. 2,70



Ultima planimetria in atti

Data: 22/12/2020 - n. T573348 - Richiedente: MNLNLS68C03D643I

Totale schede: 1 - Formato di acquisizione: A4(210x297) - Formato stampa richiesto: A4(210x297)

Catasto dei Fabbricati - Situazione al 22/12/2020 - Comune di VICO DEL GARGANO (L842) - Foglio: 63 - Particella: 1171 - Subalterno: 3 >  
Firmato DA: ME:04MSYAL:EDY:54E:paiss@DA:ARUBAPEC S.P.A. NG CA 3 Serial#: 704f4373619d61d2699efd838a37bb3e

