

MODULARIO
F. - Cat. S. 7. - 315



MINISTERO DELLE FINANZE
DIREZIONE GENERALE DEL CATASTO E DEI SERVIZI TECNICI ERARIALI
NUOVO CATASTO EDILIZIO URBANO

Mod. N. Nuovo Catasto Edil.



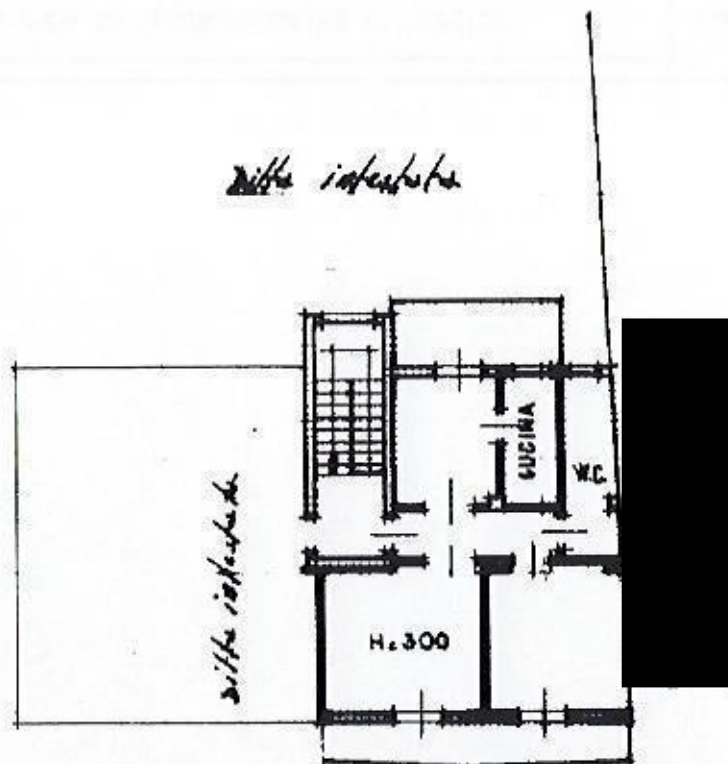
(R. DECRETO-LEGGE 13 APRILE 1939, N. 652)

Planimetria dell'immobile situato nel Comune di CERVESINA

Via Umberto I



Fg. VII n. 1065-264



VIA INFESTATA

II P.

VIA INFESTATA

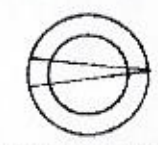
H. 300

VIA UMBERTO I

4 668/6

CORSO DEI FONTECINI - SITUAZIONE IN L.IV/07/2023 - COMUNE DI CERVELLINA(CS31) - Foglio
VIA UMBERTO I Piano 2

ORIENTAMENTO



SCALA DI 1:200

SPAZIO RISERVATO PER LE ANNOTAZIONI D'UFFICIO

DATA 12.7.1969
PROT. N° 27

Compilata dal *Geom. Dott. Antonio Sozzi*
(Titolo, nome e cognome del tecnico)

Iscritto all'Albo dei Geometri
della Provincia di *Parma*

DATA *4-7-1969*

Firma: *Antonio Sozzi*

ISTITUTO GEOGRAFICO DELLO STATO

MINISTERO DELLE FINANZE




DIREZIONE GENERALE DEL CATASTO E DEI SERVIZI TECNICI ERARIALI

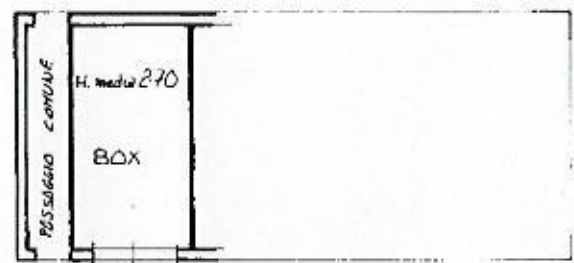
Lire
100

NUOVO CATASTO EDILIZIO URBANO

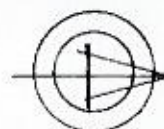
(R. DECRETO-LEGGE 18 APRILE 1939, N. 652)



PIANO TERRA



ORIENTAMENTO



SCALA DI 1:200

Centro di Probabilità - Circolazione al Pubblico - Comune di Casto - Via Umberto I

VIA UMBERTO I Piano I

SPAZIO RISERVATO PER LE ANNOTAZIONI D'UFFICIO

DATA
PROT. N°

229
7
466
2

Compilata dal Geometra
(Titolo, nome e cognome del tecnico)

DANILO MORANDO

Iscritto all'Albo dei Geometri N° 2800
della Provincia di Pavia

DATA 20.8.85

Firma: Morando

