

RILIEVO FOTOGRAFICO

Immobile in Rocca di Papa Via di Frascati n. 193 int 1 Piano T-1
LOTTO 1



Foto A- ripresa satellitare di zona



Foto B- ripresa satellitare edificio



RILIEVO FOTOGRAFICO

Immobile in Rocca di Papa Via di Frascati n. 193 int 1 Piano T-1
LOTTO 1



Foto 1- Panoramica edificio da area antistante, lato sinistro



Foto 2- Panoramica altra angolazione lato destro.



RILIEVO FOTOGRAFICO

Immobile in Rocca di Papa Via di Frascati n. 193 int 1 Piano T-1
LOTTO 1



Foto 3- Prospetto principale zona centrale



Foto 4- Prospetto principale lato destro



RILIEVO FOTOGRAFICO

Immobile in Rocca di Papa Via di Frascati n. 193 int 1 Piano T-1
LOTTO 1



Foto 5- Prospetto retrostante



Foto 6-Rampa di accesso area retrostante



RILIEVO FOTOGRAFICO

Immobile in Rocca di Papa Via di Frascati n. 193 int 1 Piano T-1
LOTTO 1



Foto 7- Area retrostante



Foto 8- Rampa di acceso piano interrato.



RILIEVO FOTOGRAFICO

Immobile in Rocca di Papa Via di Frascati n. 193 int 1 Piano T-1
LOTTO 1



Foto 9-Ingresso interno 1 da corte




Foto 10 -Apertura porta ingresso a mezzo fabbro



RILIEVO FOTOGRAFICO

Immobile in Rocca di Papa Via di Frascati n. 193 int 1 Piano T-1
LOTTO 1




Foto 11 -Ingresso interno con scala




Foto 12 -Interni



RILIEVO FOTOGRAFICO

Immobile in Rocca di Papa Via di Frascati n. 193 int 1 Piano T-1
LOTTO 1



Foto 13 -Interni



Foto 14 -Interni zona centrale



RILIEVO FOTOGRAFICO

Immobile in Rocca di Papa Via di Frascati n. 193 int 1 Piano T-1
LOTTO 1



Foto 15 -Primo bagno



Foto 16 -Vano con abbaino e finestra



RILIEVO FOTOGRAFICO

Immobile in Rocca di Papa Via di Frascati n. 193 int 1 Piano T-1
LOTTO 1



Foto 17 -Stesso vano



Foto 18 -Altro vano con finestra e abbaino



RILIEVO FOTOGRAFICO

Immobile in Rocca di Papa Via di Frascati n. 193 int 1 Piano T-1
LOTTO 1



Foto 19 -Secondo bagno



Foto 20 -Abbaino zona ingresso – f. 11



**Agenzia del Territorio
CATASTO FABBRICATI
Ufficio Provinciale di
Roma**

Dichiarazione protocollo n. 000203241 del 07/03/2002

Planimetria di u.i.u. in Comune di Rocca Di Papa

Via Di Frascati

civ. 193

Identificativi Catastali:

Sezione:

Foglio: 3

Particella: 1482

Subalterno: 507

Compilata da:

Senzacqua Alessandro

Iscritto all'albo:

Geometri

Prov. Roma

N. 7489

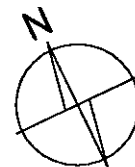
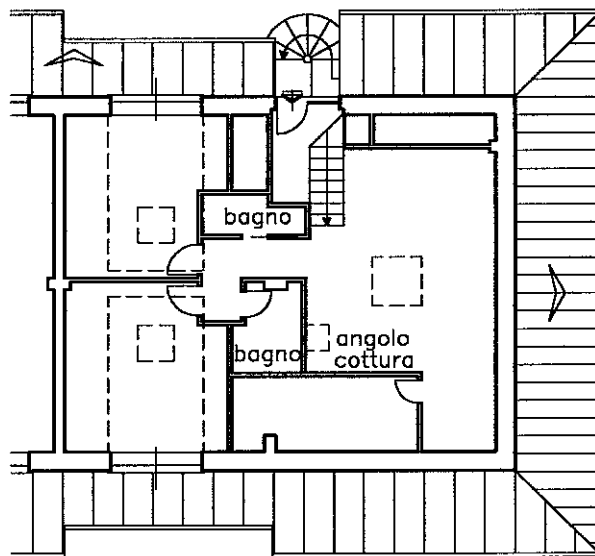
Scheda n. 1

Scala 1:200

Piano primo

abitazione interno 1

hm= ml 1.80



Ultima planimetria in atti