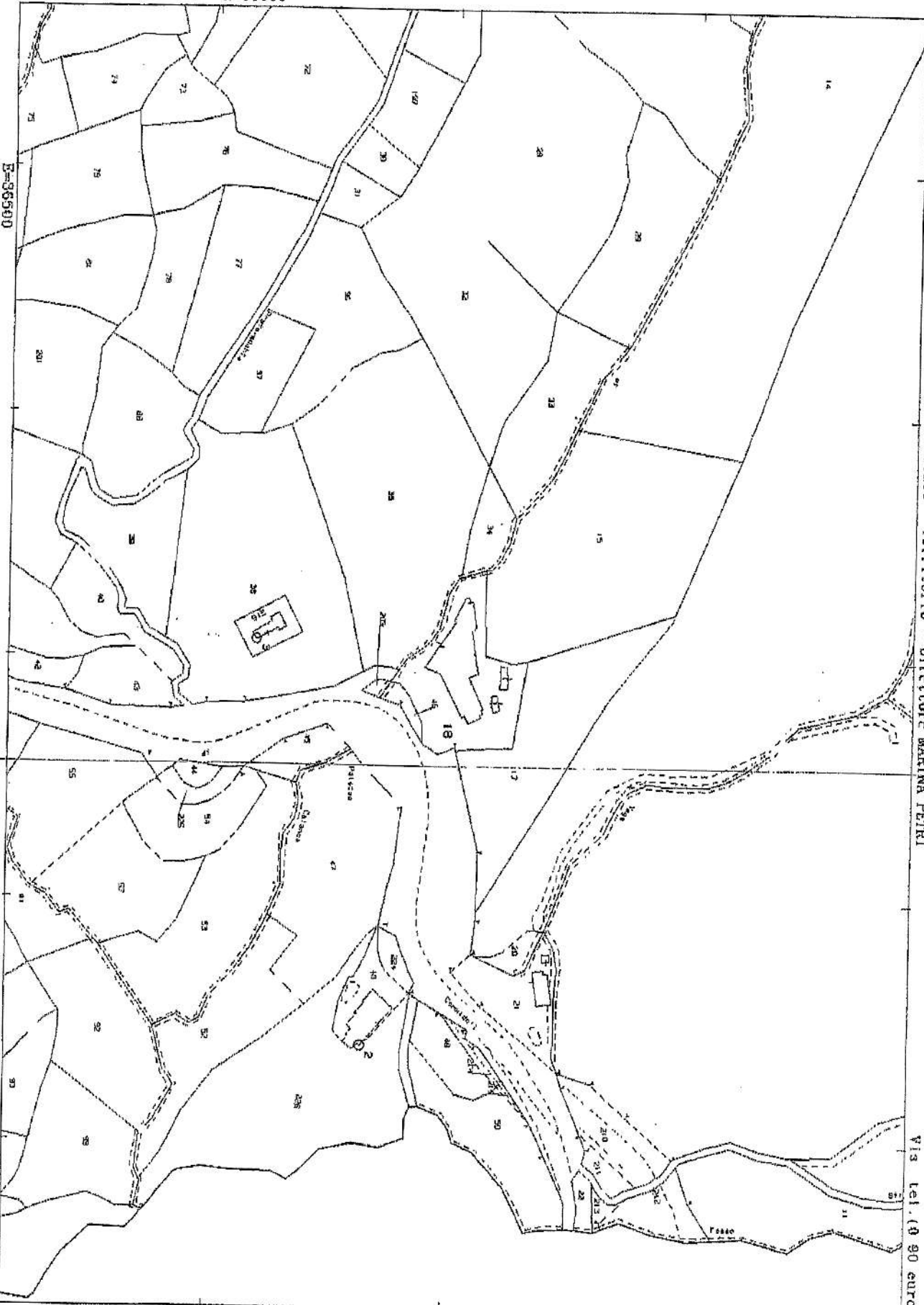


N=51600

Direzione Provinciale di Arezzo Ufficio Provinciale - Territorio - Direttore MARINA PETRI

Vis. tel. (0 50) euro5



Formaio Da: LAPINI MANUELA Emesso Da: ARUBAPESC S.P.A. NG CA 3 Sottaf: 6879304490079439052557d277d7

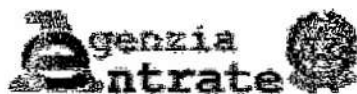
E=365500

I Particella: 18

Comune: POPPI
Foglio: 32

Scala originale: 1:2000
Dimensione cornice: 584.000 x 378.000 metri

13-Dic-2021 17:43:54
Prot. n. T361979/2021



Direzione Provinciale di Arezzo
Ufficio Provinciale - Territorio
Servizi Catastali

Visura per immobile

Situazione degli atti informatizzati al 13/12/2021

Data: 13/12/2021 - Ora: 17.48.31 Fine

Visura n.: T365120 Pag: 1

Dati della richiesta	Comune di POPPI (Codice: G879)
	Provincia di AREZZO
Catasto Fabbricati	Foglio: 32 Particella: 18 Sub.: 2

Unità immobiliare

N.	DATI IDENTIFICATIVI				DATI DI CLASSAMENTO							DATI DERIVANTI DA
	Sezione Urbana	Foglio	Particella	Sub	Zona Cens.	Micro Zona	Categoria	Classe	Consistenza	Superficie Catastale	Rendita	
1		32	18	2			C/3	2	315 m ²	Totale: 352 m ²	Euro 894,76	Variazione del 09/11/2015 - Inserimento in visura dei dati di superficie.
Indirizzo		VIA DI CAMALDOLI piano: T;										
Annotazioni		classamento proposto con decorso i termini di cui all'art 1 comma3 (D.M. 701/94)										
INTESTATO												
N.	DATI ANAGRAFICI							CODICE FISCALE		DIRITTI E ONERI REALI		
										(1) Proprietà per 1/1		
DATI DERIVANTI DA		ISTRUMENTO (ATTO PUBBLICO) del 26/09/2017 Nota presentata con Modello Unico in: Registrazione: Su (n. 10539.1/2017)										

Mappali Terreni Correlati

Codice Comune G879 - Sezione - Foglio 32 - Particella 18

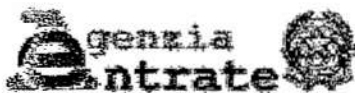
Unità immobiliari n. 1

Tributi erariali: Euro 0,90

Visura telematica

* Codice Fiscale Validato in Anagrafe Tributaria





Direzione Provinciale di Arezzo
Ufficio Provinciale - Territorio
Servizi Catastali

Visura storica per immobile

Situazione degli atti informatizzati dall'impianto meccanografico al 03/01/2022

Data: 03/01/2022 - Ora: 15.30.25 Segue

Visura n.: T148745 Pag: 1

Dati della richiesta	Comune di POPPI (Codice: G879)
	Provincia di AREZZO
Catasto Fabbricati	Foglio: 32 Particella: 18 Sub.: 2

INTESTATO

1	(1) Proprieta' per 1/1
---	------------------------

Unità immobiliare dal 09/11/2015

N.	DATI IDENTIFICATIVI				DATI DI CLASSAMENTO							DATI DERIVANTI DA
	Sezione Urbana	Foglio	Particella	Sub	Zona Cens.	Micro Zona	Categoria	Classe	Consistenza	Superficie Catastale	Rendita	
1		32	18	2			C/3	2	315 m ²	Totale: 352 m ²	Euro 894,76	Variazione del 09/11/2015 - Inscrittamento in visura dei dati di superficie.
Indirizzo		VIA DI CAMALDOLI piano: T;										
Annotazioni		classamento proposto con decorsi i termini di cui all'art 1 comma3 (D.M. 701/94)										

Mappali Terreni Correlati

Codice Comune G879 - Sezione - Foglio 32 - Particella 18

Situazione dell'unità immobiliare dal 25/07/2002

N.	DATI IDENTIFICATIVI				DATI DI CLASSAMENTO							DATI DERIVANTI DA
	Sezione Urbana	Foglio	Particella	Sub	Zona Cens.	Micro Zona	Categoria	Classe	Consistenza	Superficie Catastale	Rendita	
1		32	18	2			C/3	2	315 m ²		Euro 894,76	VARIAZIONE TOPONOMASTICA del 25/07/2002 protocollo n. 134010 in atti dal 25/07/2002 VARIAZIONE DI TOPONOMASTICA (n. 14872.1/2002)
Indirizzo		VIA DI CAMALDOLI piano: T;										
Annotazioni		classamento proposto con decorsi i termini di cui all'art 1 comma3 (D.M. 701/94)										



Visura storica per immobile

Situazione degli atti informatizzati dall'impianto meccanografico al 03/01/2022

Data: 03/01/2022 - Ora: 15.30.25 Segue

Visura n.: T148745 Pag: 2

Situazione dell'unità immobiliare dal 28/12/2000

N.	DATI IDENTIFICATIVI				DATI DI CLASSAMENTO							DATI DERIVANTI DA
	Sezione Urbana	Foglio	Particella	Sub	Zona Cens.	Micro Zona	Categoria	Classe	Consistenza	Superficie Catastale	Rendita	
1		32	18	2			C/3	2	315 m ²		Euro 894,76 L. 1.732.500	VARIAZIONE NEL CLASSAMENTO del 28/12/2000 protocollo n. 130375 in atti dal 28/12/2000 VARIAZIONE DI CLASSAMENTO (n. 5475.1/2000)
Indirizzo		VIA DI CAMALDOLI MOGGIONA piano: T;										
Annotazioni		classamento proposto con decorsi i termini di cui all'art 1 comma3 (D.M. 701/94)										

Situazione dell'unità immobiliare dal 23/12/1999

N.	DATI IDENTIFICATIVI				DATI DI CLASSAMENTO							DATI DERIVANTI DA
	Sezione Urbana	Foglio	Particelle	Sub	Zona Cens.	Micro Zona	Categoria	Classe	Consistenza	Superficie Catastale	Rendita	
1		32	18	2			C/3	2	315 m ²		L. 1.732.500	VARIAZIONE del 23/12/1999 in atti dal 23/12/1999 DA F/3 A C/3 (n. A04111.1/1999)
Indirizzo		VIA DI CAMALDOLI MOGGIONA piano: T;										
Notifica					Partita		1000108		Mod.58		582	
Annotazioni		classamento proposto (D.M. 701/94)										

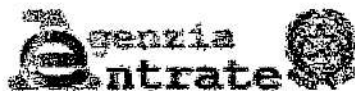
Situazione dell'unità immobiliare dal 31/01/1996

N.	DATI IDENTIFICATIVI				DATI DI CLASSAMENTO							DATI DERIVANTI DA
	Sezione Urbana	Foglio	Particella	Sub	Zona Cens.	Micro Zona	Categoria	Classe	Consistenza	Superficie Catastale	Rendita	
1		32	18	2								VARIAZIONE del 31/01/1996 in atti dal 14/12/1998 AMPL. DEM. PARZ. (n. 20462.1/1996)
Notifica					Partita		1000108		Mod.58		-	
Annotazioni		in corso costr.										

Situazione degli intestati dal 26/09/2017

N.	CODICE FISCALE	DIRITTI E ONERI REALI
DATI DERIVANTI DA	ISTRUMENTO (ATTO PUBBLICO) del 26/09/2017 Nota presentata con Modello Unico in atti dal 26/09/2017 Registrazione: Sede: (n. 10539.1/2017)	(1) Proprietà: 1 Sede: POPPI





Direzione Provinciale di Arezzo
Ufficio Provinciale - Territorio
Servizi Catastali

Visura storica per immobile

Situazione degli atti informatizzati dall'impianto meccanografico al 03/01/2022

Data: 03/01/2022 - Ora: 15.30.26 Fine

Visura n.: T148745 Pag: 3

Situazione degli intestati dal 10/04/2008

N.	DATI ANAGRAFICI	CODICE FISCALE	DIRITTI E ONERI REALI
1			(1) Proprietà per 1/1 fino al 26/09/2017
DATI DERIVANTI DA	ISTRUMENTO (ATTO PUBBLICO) del 10/04/2008 Nota presentata con Modello Unico in atti Reg. n. 5098.1/2008		Sede: POPPI

Situazione degli intestati dal 04/04/2000

N.	DATI ANAGRAFICI	CODICE FISCALE	DIRITTI E ONERI REALI
			(1) Proprietà per 1/1 fino al 10/04/2008
DATI DERIVANTI DA	ISTRUMENTO (ATTO PUBBLICO) del 04/04/2000 Trascrizione in atti CONFIRMAZIONE (n. 3700.1/2000)		Registrazione: Sede:

Situazione degli intestati dal 31/01/1996

N.	DATI ANAGRAFICI	CODICE FISCALE	DIRITTI E ONERI REALI
			fino al 04/04/2000
DATI DERIVANTI DA	VARIAZIONE del 31/01/1996 in atti dal 14/12/1998 Registrazione: AMPL DEM PARZ (n. 20462.1/1996)		

Per ulteriori variazioni richiedere le visure storiche dei seguenti immobili soppressi, originari del precedente:

- sezione urbana {{P foglio 1978 particella subalterno 121
- sezione urbana {{P foglio 1978 particella subalterno 121
- sezione urbana {{P foglio 1978 particella subalterno 122
- sezione urbana {{P foglio 1978 particella subalterno 122
- sezione urbana {{P foglio 1978 particella subalterno 123
- sezione urbana {{P foglio 1978 particella subalterno 123

Unità immobiliari n. 1

Tributi erariali: Euro 0,90

Visura telematica

* Codice Fiscale Validato in Anagrafe Tributaria



MODULARIO
n. 74, n. 487



MINISTERO DELLE FINANZE
DIPARTIMENTO DEL TERRITORIO
CATASTO EDILIZIO URBANO (RDL 13-4-1938, n. 852)

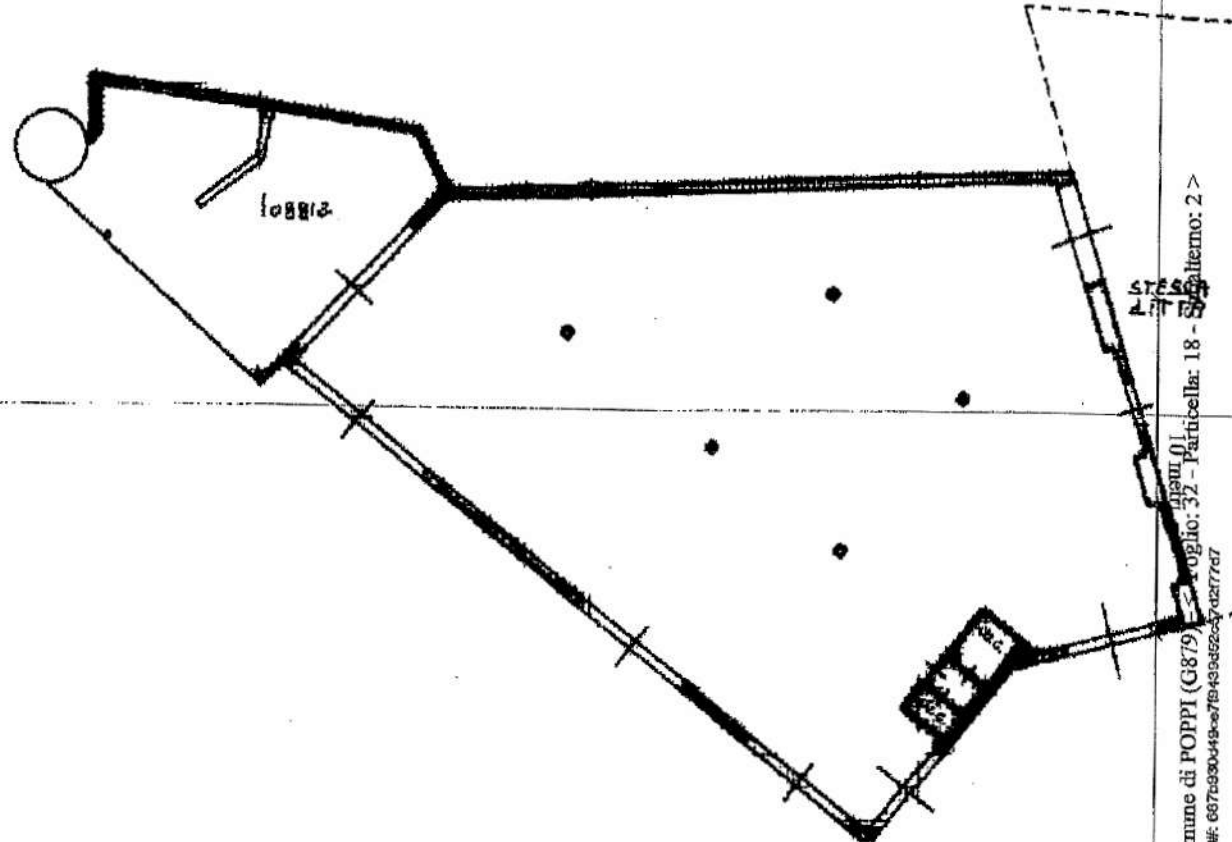
MOD. 8M (CEU)

LIRE
200

Planimetria di u.i.u. in Comune di POPPA via di CAROLAN. AN. MAGGIORANA civ.

PIANTA PIANO TERRA

H=4.40



Estratto di Mappa
Scala 1:2000
F. 32 P. 112 18



ORIENTAMENTO
N
SCALA DI 1:1000

Interno: 2 >
Piani 01
Foglio: 32 - Particella: 18 - 32
Comune di POPPA (GR9)
Catasto al 11/01/2022 - Direzione Provinciale del Catasto di POPPA (GR9)
Firma: [Signature]

Dichiarazione di N.C.

Denuncia di variazione

Compilata dal Geometra
(Titolo, nome e cognome)

RISERVATO ALL'UFFICIO

Ultima planimetria in atti
Data presentazione: 23/12/1999 - Data: 11/01/2022 - n. T180443 - Richiedente: QNTGLC57B12D649K
Totale schede: 1 - Formato di acquisizione: [unintelligible]

Inscritto all'albo dei Geometri
Data: 11/01/2022 - n. T180443 - Richiedente: QNTGLC57B12D649K
Stampa Richiedente: 44(218)297



[Signature]



Data: 13/12/2021 - n. T365998 - Richiedente: Telematico

ELABORATO PLANIMETRICO
C.C. 3/11
Iscritto all'albo:
Geometri
Prov. Arezzo N. 663

Agenzia del Territorio
CATASTO FABBRICATI
Ufficio Provinciale di
Arezzo

Comune di Poggi

Rezione: Foglio: 32

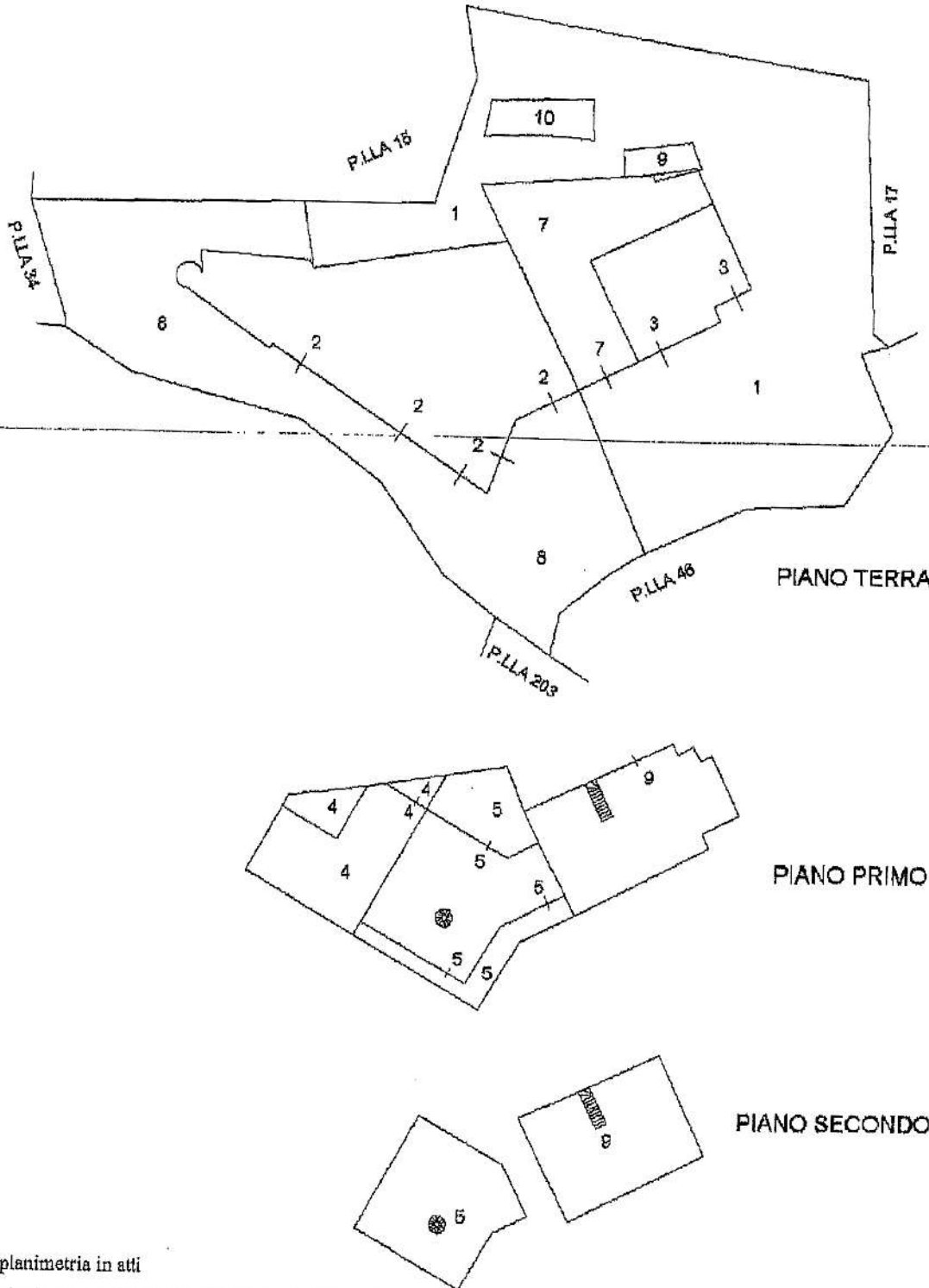
Particella: 18

Protocollo n. AR0086470 del 13/05/2013

Tipo Mappale n. del

Dimostrazione grafica dei subalterni

Scala 1 : 500



Ultima planimetria in atti

Data: 13/12/2021 - n. T365998 - Richiedente: Telematico

Totale schede: 1 - Formato di acquisizione: A4(210x297) - Formato stampa richiesto: A4(210x297) - Fattore di scala non utilizzabile

Catasto dei Fabbricati - Situazione al 13/12/2021 - Comune di POPPI (GR79) - < Foglio: 32 - Particella: 18 - Elaborato planimetrico
Firmato Da: LAPINI MANUELA Emesso Da: ARUBAPEC S.P.A. NG CA 3 Serial#: 6876a3b045ca79438462c57427767



Direzione Provinciale di Arezzo
 Ufficio Provinciale - Territorio
 Servizi Catastali
 Comune di: POPPI
 Elenco Subalterni

**ACCERTAMENTO DELLA PROPRIETA IMMOBILIARE URBANA
 ELENCO DEI SUBALTERNI ASSEGNATI**

Comune		Sezione	Foglio	Particella		Tipo mappale	del:
POPPI			32	18			
Sub	UBICAZIONE via/piazza	n° civ	Piani	Scala	Int.	DESCRIZIONE	
1	VIA DI CAMALDOLI (MOGGIONA)	SNC	T			RESIDE B.C.N.C. AI SUB. 3-4-5-7-9-10	
2	VIA DI CAMALDOLI (MOGGIONA)	SNC	T			LABORATORIO	
3	VIA DI CAMALDOLI (MOGGIONA)	SNC	T			UFFICIO	
4	VIA DI CAMALDOLI (MOGGIONA)	SNC	1			UNITA' IN CORSO DI COSTRUZIONE	
5	VIA DI CAMALDOLI (MOGGIONA)	SNC	1-2			ABITAZIONE	
6						SOPPRESSO	
7	VIA DI CAMALDOLI (MOGGIONA)	SNC	T			LABORATORIO	
8	VIA DI CAMALDOLI (MOGGIONA)	SNC	T			RESIDE B.C.N.C. AI SUB. 2-3-4-5-7-9-10	
9	VIA DI CAMALDOLI (MOGGIONA)	7	T-1 2			ABITAZIONE	
10	VIA DI CAMALDOLI (MOGGIONA)	SNC	T			DEPOSITO ACQUA	

Unità immobiliari n. 10

Tributi erariali: 0,00

Visura telematica

