

Agenzia del Territorio
CATASTO FABBRICATI
Ufficio provinciale di
Termini

Dichiarazione protocollo n. TR0173037 del 14/11/2008
Planimetria di u.i.u. in Comune di Castel Viscardo
Localita' Alfina

civ. SNC


Identificativi Catastali:
Sezione: 21
Foglio: 21
Particella: 202
Subalterno:

Compilata da:
Sugaroni Claudio
Iscritto all'albo:
Geometri
Prov. Termini

N. 933

Scala 1: 200

n. 1



PIANO TERRA

Agenzia del Territorio
CATASTO FABBRICATI
Ufficio provinciale di
Termini

Scala 1: 500

n. 2

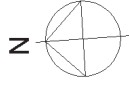

Dichiarazione protocollo n. TR0173037 del 14/11/2008
Planimetria di u.i.u. in Comune di Castel Viscardo
Localita' Alfina

civ. SNC

Identificativi Catastali:
Sezione:
Foglio: 21
Particella: 202
Subalterno:

Compilata da:
Sugaroni Claudio
Iscritto all'albo:
Geometri
Prov. Termini

N. 933



PIANO TERRA



N=91200

E=-38100

1 Particella: 202

Comune: (TR) CASTEL VISCARDO Scala originale: 1:2000 24-Giu-2024 8:32:16
 Dimensione cornice: 534.000 x 378.000 metri Protocollato pratica T10634/2024
 Foglio: 21