



MINISTERO DELLE FINANZE
DIREZIONE GENERALE DEL CATASTO E DEI SERVIZI TECNICI ERARIALI

Mod. B (Nuovo Catasto Edilizio Urbano)

NUOVO CATASTO EDILIZIO URBANO

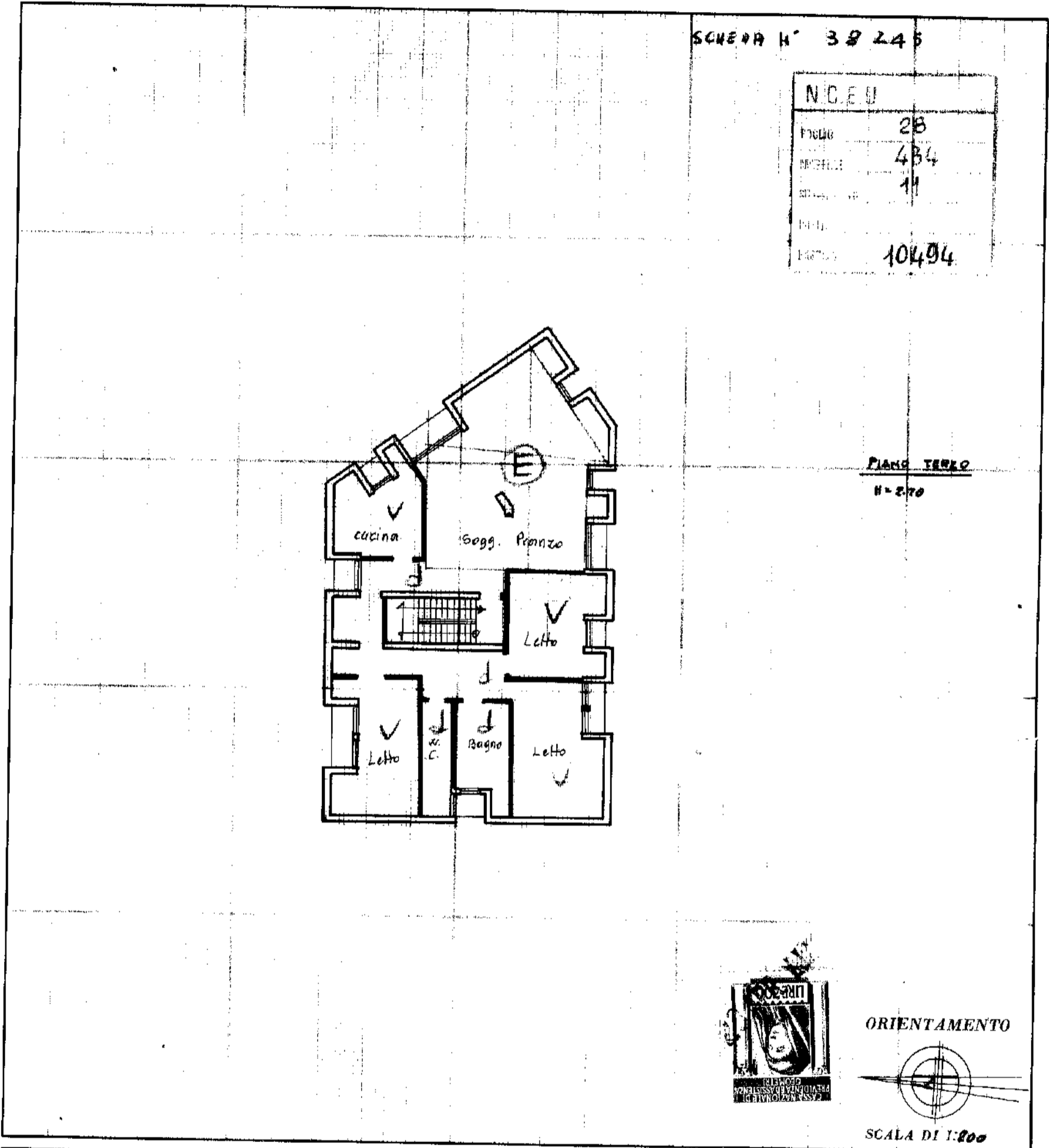
Lire
50

(R. DECRETO-LEGGE 13 APRILE 1939, N. 652)

Planimetria dell'immobile situato nel Comune di Rovigo Via B. Buozzi

Ditta [REDACTED]


Allegata alla dichiarazione presentata all'Ufficio Tecnico Erariale di Rovigo



SPAZIO RISERVATO PER LE ANNOTAZIONI D'UFFICIO

DATA 28 APR 1982

PROT. N° 624




MODULARIO
F. - fig. rend. - 497



MINISTERO DELLE FINANZE

DIREZIONE GENERALE DEL CATASTO E DEI SERVIZI TECNICI ERARIALI

NUOVO CATASTO EDILIZIO URBANO

Lire
50

(R. DECRETO-LEGGE 13 APRILE 1939, N. 652)

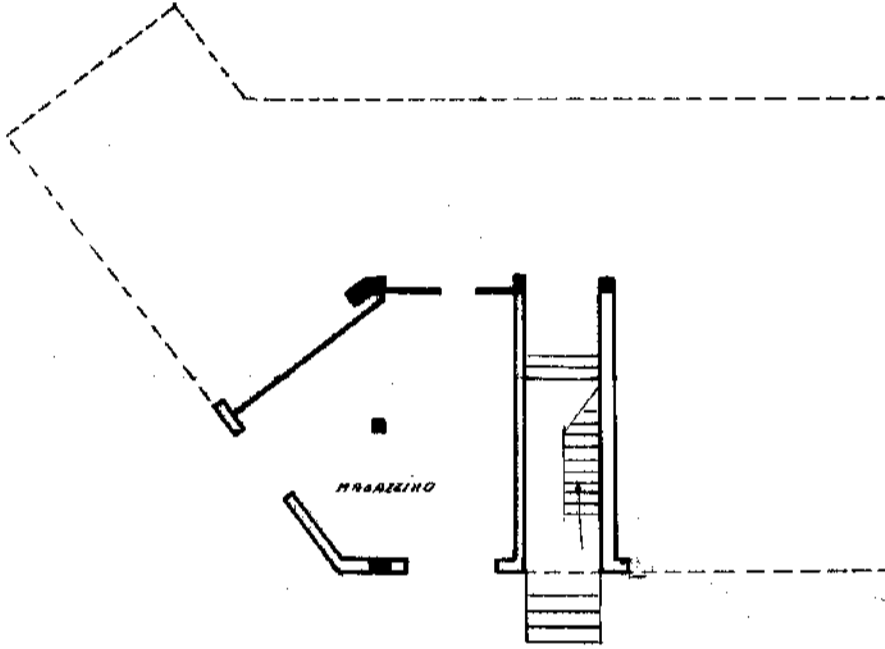
Planimetria dell'immobile situato nel Comune di Rovigo Via B. Buozzi

Ditta [REDACTED]

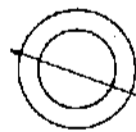
Allegata alla dichiarazione presentata all'Ufficio Tecnico Erariale di Rovigo

N.C.E.U.	
Foglio	28
Particella	434
Subparticella	1
BENI	
PARTITA	10494

PIANO TERRA
M. 2.65



ORIENTAMENTO



SCALA DI 1:200

SPAZIO RISERVATO PER LE ANNOTAZIONI D'UFFICIO

DATA
PROT. N°

636



28 APR 1982

