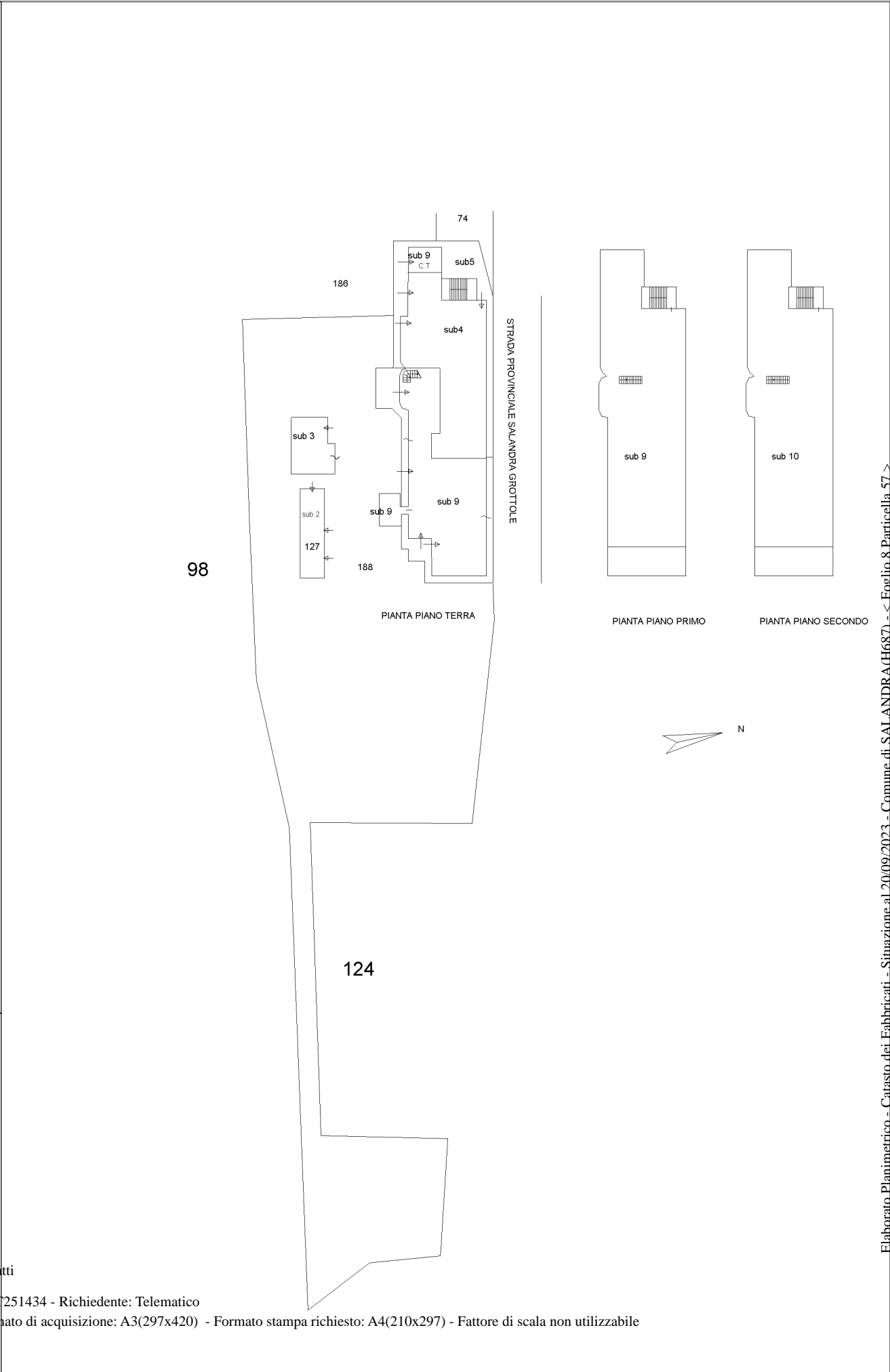


Agenzia delle Entrate
CATASTO FABBRICATI
Ufficio provinciale di Matera

ELABORATO PLANIMETRICO	Compilato da: Bartilucci Carmela	Iscritto all'albo: Geometri	Prov. Matera	N. 00827
Comune di Salandra	Sezione: Foglio: 8	Particella: 57	Prof. n. 25/03/2014	del
Dimostrazione grafica dei subalterni	Tipo Mappale n.		del	Scala 1 : 500



Ultima planimetria in atti

ACCERTAMENTO DELLA PROPRIETÀ IMMOBILIARE URBANA ELENCO DEI SUBALTERNI ASSEGNATI

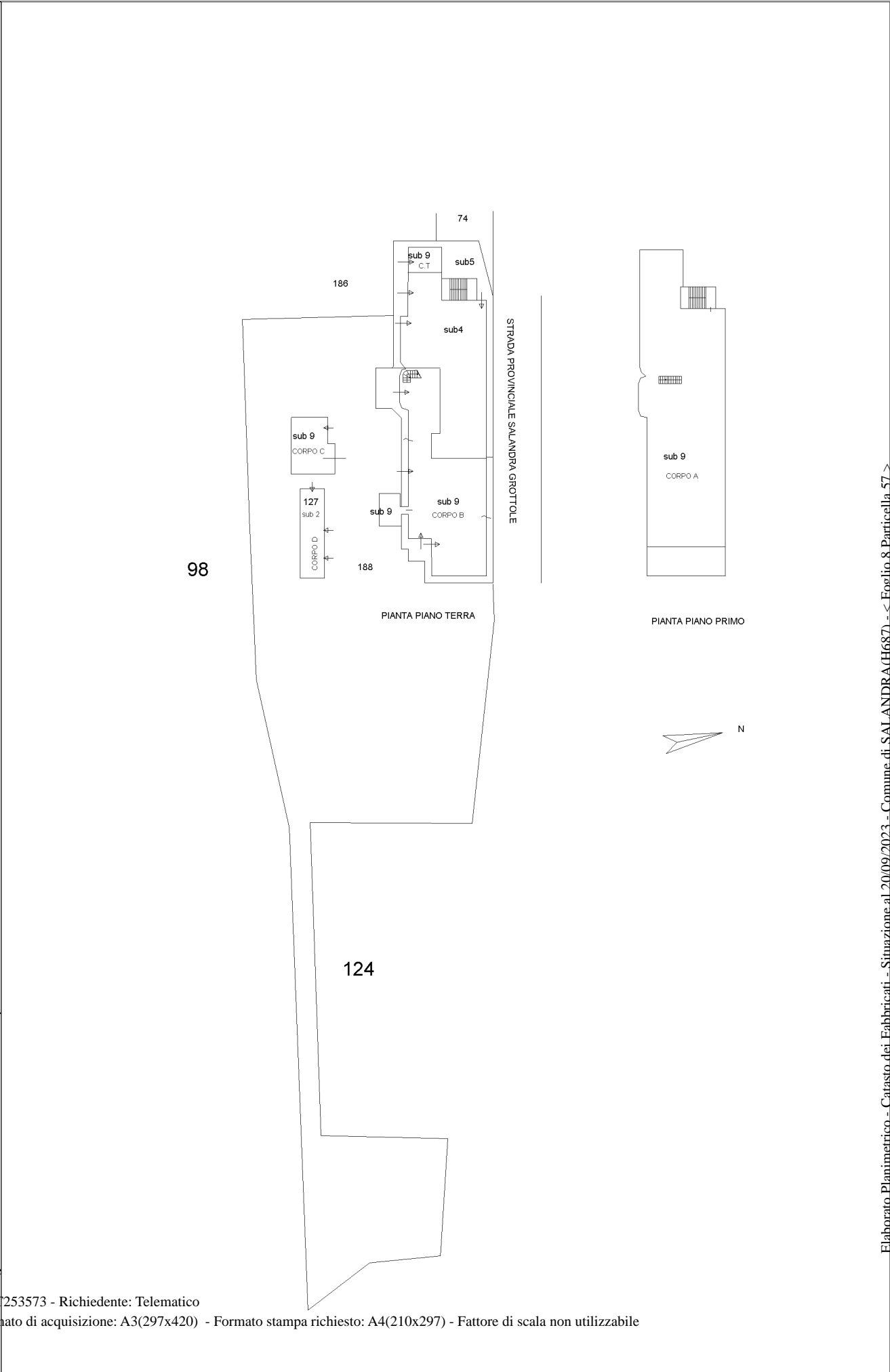
Comune SALANDRA	Sezione	Foglio 8	Particella 57	Tipo mappale	del:
--------------------	---------	-------------	------------------	--------------	------

Sub	UBICAZIONE via/piazza	n.civ	Piani	Scala	Int	DESCRIZIONE
10	STRADA PROVINCIALE SALANDRA GROTTOLE	SC	2			IMPIANTO FOTOVOLTAICO

Visura telematica

Agenzia delle Entrate
CATASTO FABBRICATI
Ufficio provinciale di Matera

ELABORATO PLANIMETRICO	Compilato da: Bartilucci Carmela	Iscritto all'albo: Geometri	Prov. Matera	N. 00827
Comune di Salandra	Sezione: Foglio: 8	Particella: 57	Prof. 0002589/n.	21/03/2014 del
Dimostrazione grafica dei subalberi	Tipo Mappale n. del			Scala 1 : 500



Planimetria non catastale

ACCERTAMENTO DELLA PROPRIETÀ IMMOBILIARE URBANA ELENCO DEI SUBALTERNI ASSEGNATI

Comune	Sezione	Foglio	Particella	Tipo mappale	del:
SALANDRA		8	57		

Sub	UBICAZIONE via/piazza	n.civ	Piani	Scala	Int	DESCRIZIONE
1						Immobile Soppresso
2						Immobile Soppresso
3						Immobile Soppresso
4	STRADA COMUNALE SALANDRA GROTTOLE		T			NEGOZI E BOTTEGHE
5	STRADA COMUNALE SALANDRA GROTTOLE		T			Bene comune non censibile
6						Immobile Soppresso
7						Immobile Soppresso
8						Immobile Soppresso
9	STRADA COMUNALE SALANDRA GROTTOLE	SC	T-1			ALBERGHI E PENSIONI
10	STRADA COMUNALE SALANDRA GROTTOLE	SC	2			OIFICI

MODULARIO
F. - Catasto - 431



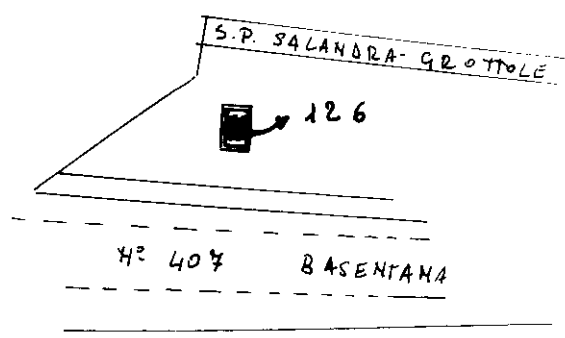
MINISTERO DELLE FINANZE
DIPARTIMENTO DEL TERRITORIO

Ufficio Tecnico Erariale di

ELABORATO PLANIMETRICO

Pag. n., di

Ubicazione e riferimenti catastali dell'immobile			
Comune SALANDRA	C.T. Sez.	Fgl. 8	Mapp. 726
Via/piazza S.P. Solanohe - grottole n.	C.E.U. Sez.	Fgl. 8	Mapp. 126
ESTRATTO DI MAPPA	scala 1: 2000	Tipo mappale n. 1283 del 29.9.95	




Istituto Poligrafico e Zecca dello Stato - P.V.

Riservato all'Ufficio Tecnico Erariale

L'operatore

Protocollo **2137/30-12-95**



Sostituisce il presente mod. EP/1 prot.

Ultima planimetria di ...

Data presentazione: 30/12/1997 - Data: 20/09/2023 - n. T257245 - Richiedente: Telematico

Totale schede: ~~Annullato e sostituito da mod. EP/1 prot. ...~~ Mod. EP/1 prot. richiesto: A4(210x297) - Fattore di scala non utilizzabile...

Elaborato Planimetrico - Catasto dei Fabbricati - Situazione al 20/09/2023 - Comune di SALANDRA(H687) - < Foglio 8 Particella 126 >

